



MĀRUPES NOVADA PAŠVALDĪBAS DOME

Daugavas iela 29, Mārupe, Mārupes novads, LV-2167
67934695 / marupe@marupe.lv / www.marupe.lv

SĒDES DARBA KĀRTĪBA MĀRUPĒ

2025.gada 29.oktobris, plkst.9.00

Mārupes novada pašvaldības Kultūras nama zālē, Daugavas ielā 29.

Darba kārtība:

Nr.p.k.	Izskatāmais jautājums	Ziņotājs
1.	Par grozījumiem Mārupes novada Pašvaldības policijas nolikumā.	Juris Jēkabsons
2.	Par Mārupes novada pašvaldības ielu un autoceļu saraksta ar noteiktām uzturēšanas klasēm 2025./2026. gada ziemas un vasaras sezonai apstiprināšanu.	Dainis Zauers/ Edgars Rubenis
3.	Par daļas no nekustamā īpašuma “Bākas”, Mārupes pagasts, Mārupes novads atsavināšanu sabiedrības vajadzībām.	Uldis Bārdulis
4.	Par finansējuma nodrošināšanu projekta “Jaunas kultūrvietas izveide bibliotēkas dārzā Piņķos” īstenošanai.	Vita Paulāne
5.	Par pieteikuma iesniegšanu un finansējuma nodrošināšanu projektam “Redzi, dzirdi, pieskaries! Babītes KIC filiāles “Vietvalži” izstāžu zāles pieejamības uzlabošana, izveidojot interaktīvu apmeklējuma vietu personām ar funkcionāliem traucējumiem.	Biruta Grīnfelde
6.	Par zemes vienības daļas atdalīšanu un atsavināšanu.	Lauma Erdmane
7.	Par Mārupes novada pašvaldības pirmsskolas izglītības iestādes “Mārupīte” dibināšanu.	Liene Šmite
8.	Par grozījumu Mārupes novada pašvaldības domes 2021.gada 29.septembra saistošajos noteikumos Nr.15/2021 “Par nekustamā īpašuma nodokļa piemērošanas kārtību Mārupes novadā”.	Dace Vilaka- Kraukle
9.	Par grozījumu Mārupes novada pašvaldības domes 2025.gada 26.jūnija lēmumā Nr.20 “Par Mārupes novada pašvaldības iestāžu reorganizāciju”.	Ilze Krēmere
10.	Par komisijas sastāva apstiprināšanu.	Ilze Krēmere
11.	Par zemes vienības ar kadastra apzīmējumu 80480030274 daļas iznomāšanu.	Ilze Astiča
12.	Par Mārupes novada pašvaldībai piederošo daļu no zemes gabala “Sudrablapsas”, Lapsas, Babītes pagasts, Mārupes novads atsavināšanu.	Ilze Astiča

13.	Par nekustamo īpašumu maiņu.	Ilze Astiča
14.	Par servitūta līguma slēgšanu.	Kitija Eglīte
15.	Par zemes vienību un inženierbūvju pieņemšanu dāvinājumā.	Kitija Eglīte
16.	Par nekustamā īpašuma ar kadastra Nr.80760072955 pieņemšanu dāvinājumā.	Kitija Eglīte
17.	Par nekustamā īpašuma ar kadastra Nr. 8076 003 2616 pieņemšanu dāvinājumā.	Kitija Eglīte
18.	Par nekustamā īpašuma Salve, Pļavu ielā 1A, Spuņciems, Salas pagasts, Mārupes novads atsavināšanu.	Kitija Eglīte
19.	Par saistošo noteikumu "Mārupes novada pašvaldības nolikums" apstiprināšanu.	Baiba Dzene/Aivars Osītis
20.	Par grozījumiem 2022.gada 24.augusta, sēdes prot.Nr.17, lēmumā Nr.39 Par Mārupes novada pašvaldības iestāžu amata vietu sarakstu apstiprināšanu.	Anete Freimane
21.	Par pirmsskolas izglītības iestādes "Zīluku" Attīstības plāna 2025. – 2028. saskaņošanu.	Guntis Ruskis
22.	Par pirmsskolas izglītības iestādes "Lienīte" Attīstības plāna 2025. – 2028. saskaņošanu.	Guntis Ruskis
23.	Par Babītes pirmsskolas izglītības iestādes Attīstības plāna 2025. – 2028. saskaņošanu.	Guntis Ruskis
24.	Par līdzfinansējuma piešķiršanu mākslas projekta "Gadskārtas Mārupes novadā" realizēšanai.	Guntis Ruskis
25.	Par finansiāla atbalsta piešķiršanu vidējās paaudzes deju kolektīvam "Mārupieši" dalībai Patrika nedēļas festivālā Īrijā.	Guntis Ruskis
26.	Par finansiāla atbalsta piešķiršanu sporta organizācijas darbības nodrošināšanai (Triatlona klubs "TriAk").	Guntis Ruskis
27.	Par finansiāla atbalsta piešķiršanu sporta organizācijas darbības nodrošināšanai (Džudo klubs "Mārupe").	Guntis Ruskis
28.	Par finansiāla atbalsta piešķiršanu sportistam (N.R.L) Mārupe BMX.	Guntis Ruskis
29.	Par finansiāla atbalsta piešķiršanu (O.K.)	Guntis Ruskis
30.	Par Mārupes novada pašvaldības Vides pārvaldības darba grupas sastāva apstiprināšanu.	Arnis Priediņš
31.	Par konkursa "Mārupes novada uzņēmēju gada balva 2025" komisijas izveidošanu un nolikuma apstiprināšanu.	Arnis Priediņš
32.	Par Mārupes novada pašvaldības domes 2025.gada 27.augusta lēmuma Nr. 35 (sēdes protokols Nr.5) atcelšanu.	Arnis Priediņš
33.	Par zemes ierīcības projekta apstiprināšanu, adrešu/nosaukuma piešķiršanu, un nekustamā īpašuma lietošanas mērķu noteikšanu nekustamo īpašumu "Dārzi" (kadastra Nr.8048 009 0057) un Rožu iela 16 (kadastra Nr. 8048 004 0349) zemes vienībām ar kadastra apzīmējumiem 8048 004 0354, 8048 004 0349 un 8048 004 0758, Babītē, Babītes pagastā, Mārupes novadā.	Arnis Priediņš
34.	Par zemes ierīcības projekta apstiprināšanu, adrešu/nosaukuma piešķiršanu, un nekustamā īpašuma lietošanas	Arnis Priediņš

	mērķu noteikšanu nekustamā īpašuma "Vecmeņģeļi" (kadastra Nr.8076 011 0257) zemes vienībai ar kadastra apzīmējumu 8076 011 0257, Mārupes pagastā, Mārupes novadā.	
35.	Par zemes ierīcības projekta apstiprināšanu, adrešu/nosaukuma piešķiršanu, un nekustamā īpašuma lietošanas mērķu noteikšanu nekustamā īpašuma "Mazie Dreimaņi" (kadastra Nr.8048 001 0050) zemes vienībai ar kadastra apzīmējumu 8048 001 0564, Mežārēs, Babītes pagastā, Mārupes novadā.	Arnis Priediņš
36.	Par zemes ierīcības projekta apstiprināšanu, adrešu piešķiršanu un nekustamā īpašuma lietošanas mērķu noteikšanu nekustamo īpašumu "Notekas" (kadastra Nr.8048 003 0259) un Meistaru iela 7A (kadastra Nr. 8048 003 0882) zemes vienībām ar kadastra apzīmējumiem 8048 003 0259 un 8048 003 0878, Piņķos, Babītes pagastā, Mārupes novadā.	Arnis Priediņš
37.	Par zemes ierīcības projekta apstiprināšanu, adrešu piešķiršanu un nekustamā īpašuma lietošanas mērķu noteikšanu nekustamā īpašuma "Kāršurozes", zemes vienībai ar kadastra apzīmējumu 8076 011 1548, Mārupes pagastā, Mārupes novadā.	Arnis Priediņš
38.	Par ielas izveidošanu, pašvaldības nozīmes ielas statusa, nosaukuma, adrešu piešķiršanu un nekustamā īpašuma lietošanas mērķu noteikšanu projektētajām zemes vienībām nekustamā īpašuma "Jaunķurbji" (kadastra Nr.8048 007 0042), Dzilnuciema, Babītes pagasta, Mārupes novada, teritorijā.	Arnis Priediņš
39.	Par lokālplānojuma, ar kuru groza teritorijas plānojumu nekustamā īpašuma "Bākas-1" zemes vienības kadastra apzīmējumu 80760032148 (un adresi "Bākas A") un nekustamā īpašuma "Jaunzelli" zemes vienības ar kadastra apzīmējumu 80760032497 teritorijā, projekta nodošanu publiskai apspriešanai.	Arnis Priediņš
40.	Par lokālplānojuma izstrādes uzsākšanu nekustamo īpašumu "Tilmārtiņi" (kadastra Nr.80760060066), "Rutki-1" (kadastra Nr.80760060041) un "C-14 Lokatora piedveclis" (kadastra Nr.80760060154) Mārupē, Mārupes novadā, teritorijai.	Arnis Priediņš

Finanšu komitejas iesniegtie lēmumprojekti:

LĒMUMPROJEKTS Nr.1

Par grozījumiem Mārupes novada Pašvaldības policijas nolikumā

Uzklāstot Mārupes novada Pašvaldības policijas priekšnieka Jura Jēkabsona ziņojumu par nepieciešamību izdarīt grozījumus Mārupes novada pašvaldības policijas nolikumā (turpmāk – Nolikums), kas apstiprināts ar Mārupes novada pašvaldības domes 2024.gada 31.janvāra lēmumu Nr. 1 "Par Mārupes novada Pašvaldības policijas nolikuma apstiprināšanu" (protokols Nr.3), lai optimizētu un uzlabotu resursu lietderīgu izmantošanu,

pamatojoties uz Pašvaldību likuma 10.panta pirmās daļas 8.punktu un 50.panta pirmo daļu, kā arī ņemot vērā **Finanšu komitejas** 2025.gada 22.oktobra atzinumu pieņemt iesniegto lēmuma projektu “Par grozījumiem Mārupes novada Pašvaldības policijas nolikumā”, atklāti balsojot ar ___ balsīm „par” (), „pret” ___, „atturas” ___, **Mārupes novada pašvaldības dome nolemj:**

1. Izdarīt Mārupes novada pašvaldības policijas nolikumā (turpmāk – Nolikums), kas apstiprināts ar Mārupes novada pašvaldības domes 2024.gada 31.janvāra lēmumu Nr.1 “Par Mārupes novada Pašvaldības policijas nolikuma apstiprināšanu” (protokols Nr.3) šādus grozījumus:
 - 1.1. svītrot 19.2.apakšpunktu;
 - 1.2. papildināt 20.punktu ar 20.10. un 20.11.apakšpunktu šādā redakcijā:

“20.10. pilda Pašvaldības policijas priekšnieka uzdevumus sabiedriskās kārtības pārkāpumu pārtraukšanai un novēršanai Mārupes novadā administratīvajā teritorijā, sadarbojoties ar Dežūrdaļu un Valsts policiju;

20.11. savas kompetences ietvaros uzsāk administratīvā pārkāpuma procesus Mārupes novada administratīvajā teritorijā, veic preventīvus pasākumus likumpārkāpumu novēršanai.”;
 - 1.3. svītrot 21.punktu;
 - 1.4. izteikt Pielikumu šādā redakcijā:

Mārupes novada Pašvaldības policijas struktūra



2. Grozījumi Nolikumā stājas spēkā 2025.gada 1.decembrī.
3. Mārupes novada Pašvaldības policijai līdz 2025.gada 1.decembrim organizēt Darba likumā paredzēto darbību veikšanu darba tiesisko attiecību saglabāšanai, grozīšanai vai izbeigšanai saskaņā ar minētās pašvaldības iestādes apstiprināto amatu sarakstu.
4. Mārupes novada pašvaldības Centrālās pārvaldes Juridiskajai nodaļai sagatavot Nolikuma konsolidētu versiju.
5. Mārupes novada pašvaldības Centrālās pārvaldes Sabiedrības informēšanas un mārketinga nodaļai publicēt Nolikuma konsolidēto versiju pašvaldības oficiālajā tīmekļa vietnē www.marupe.lv.

Pašvaldības domes priekšsēdētājs

Aivars Osītis

LĒMUMPROJEKTS Nr.2

Par Mārupes novada pašvaldības ielu un autoceļu saraksta ar noteiktām uzturēšanas klasēm 2025./2026. gada ziemas un vasaras sezonai apstiprināšanu

Mārupes novada pašvaldības domei, noklausoties Pašvaldības Īpašumu pārvaldes Inženiertehniskās nodaļas ceļu būvinženiera Daiņa Zauera un Edgara Rubeņa ziņojumu, un pamatojoties uz:

1) Pašvaldību likuma 4.panta pirmās daļas 3.punktu, kas paredz, ka viena no pašvaldības autonomajām funkcijām ir gādāt par pašvaldības īpašumā esošo ceļu būvniecību, uzturēšanu un pārvaldību;

2) Ministru kabineta 2021.gada 7.janvāra noteikumu Nr.26 "Noteikumi par valsts un pašvaldību autoceļu ikdienas uzturēšanas prasībām un to izpildes kontroli" 10.2.apakšpunktu, kurš paredz, ka autoceļu vai to posmu sarakstus, kuros norādītas klases, pirms katras vasaras un ziemas sezonas sagatavo autoceļu pārvaldītājs un pašvaldību autoceļiem apstiprina attiecīgā pašvaldība, kā arī ņemot vērā **Finanšu komitejas** 2025.gada 22.oktobra atzinumu pieņemt iesniegto lēmuma projektu "Par Mārupes novada pašvaldības ielu un autoceļu saraksta ar noteiktām uzturēšanas klasēm 2025./2026. gada ziemas un vasaras sezonai apstiprināšanu", atklāti balsojot ar ___ balsīm „par” (), „pret” ___, „atturas” ___, **Mārupes novada pašvaldības dome nolemj:**

1. Apstiprināt Mārupes novada pašvaldības ielu un autoceļu sarakstu ar noteiktām uzturēšanas klasēm 2025/2026.gada ziemas un vasaras sezonai (no 2025.gada 16.oktobra līdz 2026.gada 15.oktobrim) saskaņā ar pielikumu.
2. Mārupes novada pašvaldības ielu un autoceļu sarakstu ar noteiktām uzturēšanas klasēm 2025/2026.gada ziemas un vasaras sezonai (no 2025.gada 16.oktobra līdz 2026.gada 15.oktobrim) publicēt Mārupes novada pašvaldības oficiālajā tīmekļa vietnē www.marupe.lv.

Pašvaldības domes priekšsēdētājs

Aivars Osītis

Sagatavoja Pašvaldības īpašumu pārvaldes
ceļu būvinženieri D. Zauers, E. Rubenis

Mārupes novada pašvaldības autoceļu uzturēšanas klases 2025./2026. gada ziemas un vasaras sezonai (no 16.10.2025. - 15.10.2026.)

Mārupes pagasts (autoceļi)								
Kods	Ceļa nosaukums	Adrese		Garuma (km)	Segums	GVDI	Uzturēšanas klase	
		no	līdz				Ziemas sezonai	Vasaras sezonai
A grupas ceļi								
C-4	Meh.darbnīcas-Peles	0,00	3,26	3,26	melns segums	430	C	C
C-6	Vecais ceļš	0,00	1,17	1,17	melns segums	1769	A	A

C-8	Mazieķi-apvedceļš	0,00	0,94	0,94	melnais segums	238	C	C
		0,94	1,43	0,49	grants (šķembu)			
C-13	Stīpnieku ceļš-Alpi-Dzirmieki	0,00	1,53	1,53	melnais segums	3265	A	A
C-16	Noras-Dumpji-Rutki	0,00	1,07	1,07	melnais segums	925	B	B
C-19	Ainavas-Vecinkas*	0,00	1,48	1,48	melnais segums	2230	A	A
C-20	Bērzzemnieki - Lagatas	0,00	0,56	0,56	melnais segums	1749	A	A
		0,56	1,33	0,77	grants (šķembu)	154	C	C
C-21	Lapiņu dambis	0,00	0,77	0,77	melnais segums	952	B	B
		0,77	1,85	1,08	grants (šķembu)	952	C	C
C-22	Misiņi-Lāčplēši	0,00	0,57	0,57	grants (šķembu)	224	C	C
C-30	Vizmas - Vecais ceļš	0,00	0,52	0,52	melnais segums	1912	A	A
V-22	Bašēni - Mežgaļi	0,00	1,60	1,60	melnais segums	1908	A	A
V-15	Stīpnieku ceļš (posmā no Silnieku ielas līdz Bašēnu ceļa krustojumam)	0,00	1,80	1,80	melnais segums	4602	A	A
B grupas ceļi								
C-1	Dailes-Misiņi	0,00	1,88	1,88	grants (šķembu)	106	C	C
C-2	Misiņi - Peles	0,00	4,38	4,38	grants (šķembu)	124	C	C
C-3	Tīrumnieki-Atpūtas	0,00	1,63	1,63	grants (šķembu)	40	D	D
C-7	Pašvaldības ceļš C-7	0,00	0,86	0,86	grants (šķembu)	1001	C	C
C-9	Mazieķi-Silkalēji	0,00	1,30	1,30	cits segums	507	C	C
		1,30	1,97	0,67	grants (šķembu)			
		1,97	2,42	0,45	melnais segums			
C-10	Mazieķi-Priedāji-Stīpnieku ceļš	0,00	1,41	1,41	grants (šķembu)	196	C	C
		1,41	1,86	0,45	cits segums			
C-11	Posmā no A-5 līdz C-20	0,00	3,50	3,50	grants (šķembu)	1116	C	C
C-12	Zirnīši-Akācijas	0,00	0,41	0,41	melnais segums	302	C	C
		0,41	1,00	0,59	grants (šķembu)			

C-15	Alpi-Dumpji	0,00	0,37	0,37	melnais segums	1997	C	C
		0,37	0,80	0,43	grants (šķembu)	746	C	C
C-17	Silnieku ielas pievedceļš	0,00	0,24	0,24	grants (šķembu)	506	C	C
C-18	Saltupi-Turaidas-Rutki	0,00	0,45	0,45	melnais segums	1235	A	A
		0,45	1,34	0,89	cits segums	235	C	C
C-24	Peles-Božas	0,00	1,50	1,50	melnais segums	215	C	C
C-25	Peles-Dzilnas	0,00	0,43	0,43	melnais segums	93	C	C
		0,43	1,32	0,89	grants (šķembu)			
C-28	Pašvaldības ceļš C-28	0,00	0,31	0,31	grants (šķembu)	217	C	C
C-31	Stīpnieku ceļš-Ozoli	0,00	0,44	0,44	melnais segums	76	D	D
		0,44	0,52	0,08	cits segums	76	D	D
C grupas ceļi								
C-5	Liepsalu pievadceļš	0,00	1,02	1,02	grants (šķembu)	45	D	D
C-14	Pašvaldības ceļš C-14	0,00	0,30	0,30	melnais segums	31	D	D
C-23	Vecais ceļš-Mežciems	0,00	0,40	0,40	grants (šķembu)	439	C	C
C-26	Pašvaldības ceļš C-26	0,00	1,10	1,10	grants (šķembu)	12	D	D
C-29	Bašēnu ceļš - Lukstenieki	0,00	0,30	0,30	cits segums	12	D	D
V-24	Pievadceļš Mārupes zvēru fermai	0,00	0,58	0,58	melnais segums	53	C	C
	Saulgožu ceļš	0,00	0,35	0,35	melnais segums		C	C
V-23	Kalnģales lagates	0,00	1,60	1,60	grants (šķembu)	22	D	D

**Mārupes novada pašvaldības autoceļu uzturēšanas klases 2025./2026.
gada ziemas un vasaras sezonai (no 16.10.2025. - 15.10.2026.)**

Mārupes pilsētas un Mārupes pagasta (ielas)							Mārupes pilsētas			Mārupes pagasta				
Kods	Ielas nosaukums	Adrese (km)		Garums (km)	Segums	GVDI	Uzturēšanas klase		Adrese (km)		Garums (km)	Adrese (km)		Garums (km)
		no	līdz				Ziemas sezonai	Vasaras sezonai	no	līdz		no	līdz	
I-20	Rožu iela	0,000	4,837	4,837	melnaiss segums	1991	A	A	0,000	2,600	2,600	2,600	4,837	2,237
I-21	Liliju iela	0,000	2,657	2,657	melnaiss segums	992	B	B	0,000	2,657	2,657	2,657	2,657	0,000
I-22	Lielā iela	0,000	4,516	4,516	melnaiss segums	11614	A	A	0,000	4,516	4,516	4,516	4,516	0,000
I-23	Daibes iela	0,000	0,596	0,596	melnaiss segums	1677	A	A	0,000	0,596	0,596	0,596	0,596	0,000
		0,596	1,194	0,598	grants (šķembu)		C	C	0,596	1,194	0,598	1,194	1,194	0,000
I-24	Upesgrīvas iela	0,000	0,458	0,458	melnaiss segums	7325	A	A	0,000	0,458	0,458	0,458	0,458	0,000
I-25	Druvas iela	0,000	0,604	0,604	bruģakmens segums	132	C	C	0,000	0,604	0,604	0,604	0,604	0,000
I-26	Vārpu iela	0,000	1,980	1,980	melnaiss segums	1037	A	A	0,000	1,980	1,980	1,980	1,980	0,000
I-28	Jaunzemu iela	0,000	0,406	0,406	bruģakmens segums	263	C	C	0,000	0,406	0,406	0,406	0,406	0,000
I-29	Ziedleju iela	0,000	0,760	0,760	grants (šķembu)	591	B	B	0,000	0,760	0,760	0,760	0,760	0,000
I-30	Vecinku iela	0,000	0,340	0,340	grants (šķembu)	128	C	C	0,000	0,340	0,340	0,340	0,340	0,000
I-31	Priekuļu iela	0,000	0,300	0,300	melnaiss segums	252	C	C	0,000	0,300	0,300	0,300	0,300	0,000
I-32	Āboliņu iela	0,000	0,285	0,285	cits segums	123	C	C	0,000	0,285	0,285	0,285	0,285	0,000

I-34	Meldriņu iela	0,000	0,282	0,282	melnaiss segums	745	B	B	0,000	0,282	0,282	0,282	0,282	0,000
I-35	Sniķeru iela	0,000	0,480	0,480	melnaiss segums	997	B	B	0,000	0,480	0,480	0,480	0,480	0,000
		0,480	0,806	0,326	grants (šķembu)	1179	D	D	0,480	0,806	0,326	0,806	0,806	0,000
I-36	Lambertu iela	0,000	0,547	0,547	melnaiss segums	50	D	D	0,000	0,547	0,547	0,547	0,547	0,000
		0,547	0,823	0,276	grants (šķembu)	464	C		0,547	0,823	0,276	0,823	0,823	0,000
I-38	Dzirnieku iela	0,000	1,210	1,210	melnaiss segums	6661	A	A	0,000	0,500	0,500	0,500	1,210	0,710
I-39	Paleju iela					453					0,000	0,000	0,000	0,000
	no Rožleju līdz Upesgrīvas ielai	0,000	0,120	0,120	melnaiss segums	1059	A	A	0,000	0,120	0,120	0,120	0,120	0,000
	no Upesgrīvas ielai līdz Briežu ielai	0,120	2,330	2,210	melnaiss segums	351	C	C	0,120	2,330	2,210	2,330	2,330	0,000
I-40	Penkules iela	0,000	0,105	0,105	melnaiss segums	105	C	C	0,000	0,105	0,105	0,105	0,105	0,000
		0,105	0,410	0,305	melnaiss segums	53	D	D	0,105	0,410	0,305	0,410	0,410	0,000
I-41	Zeltiņu iela	0,000	0,730	0,730	melnaiss segums	676	B	B	0,000	0,730	0,730	0,730	0,730	0,000
		0,730	2,330	1,600	grants (šķembu)	659	C	C	0,730	2,330	1,600	2,330	2,330	0,000
		2,330	2,745	0,415	melnaiss segums	1115	A	A	2,330	2,745	0,415	2,745	2,745	0,000
I-42	Pededzes iela	0,000	1,300	1,300	melnaiss segums	7409	A	A	0,000	1,300	1,300	1,300	1,300	0,000
I-43	Dāliju iela	0,000	0,175	0,175	melnaiss segums	70	D	D	0,000	0,175	0,175	0,175	0,175	0,000
		0,000	0,330	0,330	grants (šķembu)	36	D	D	0,000	0,330	0,330	0,330	0,330	0,000
I-44	Gaižiņa iela	0,000	0,210	0,210	melnaiss segums	82	D	D	0,000	0,210	0,210	0,210	0,210	0,000
I-45	Kalna iela	0,000	0,280	0,280	melnaiss segums	53	D	D	0,000	0,280	0,280	0,280	0,280	0,000

I-46	Narcišu iela	0,000	0,350	0,350	melnaiss segums	38	D	D	0,000	0,350	0,350	0,350	0,350	0,000
I-47	Neļķu iela	0,000	0,363	0,363	melnaiss segums	70	D	D	0,000	0,363	0,363	0,363	0,363	0,000
I-48	Skaņā kalna iela	0,000	0,340	0,340	melnaiss segums	714	B	B	0,000	0,340	0,340	0,340	0,340	0,000
		0,340	0,405	0,065	cits segums		C	C	0,340	0,405	0,065	0,405	0,405	0,000
		0,405	0,575	0,170	grants (šķembu)		C	C	0,405	0,575	0,170	0,575	0,575	0,000
I-49	Gerberu iela	0,000	0,573	0,573	melnaiss segums	472	C	C	0,000	0,573	0,573	0,573	0,573	0,000
I-50	Kreimeņu iela	0,000	0,170	0,170	melnaiss segums	33	D	D	0,000	0,170	0,170	0,170	0,170	0,000
I-51	Gundegu iela	0,000	0,140	0,140	melnaiss segums	37	D	D	0,000	0,140	0,140	0,140	0,140	0,000
		0,140	0,210	0,070	cits segums				0,140	0,210	0,070	0,210	0,210	0,000
I-52	Abavas iela	0,000	0,083	0,083	melnaiss segums	250	D	D	0,000	0,083	0,083	0,083	0,083	0,000
		0,083	0,598	0,515	bruģakmens segums				0,083	0,598	0,515	0,598	0,598	0,000
I-53	Mārupītes gatve:										0,000	0,000	0,000	0,000
	Veccīruļu-Daugavas iela	0,000	0,202	0,202	melnaiss segums	253	B	B	0,000	0,202	0,202	0,202	0,202	0,000
	no Daugavas līdz Skaņā kalna ielai	0,202	1,352	1,150	melnaiss segums	8797	A	A	0,202	1,352	1,150	1,352	1,352	0,000
	no Skaņbā kalna ielas līdz Lapiņu dambim	1,352	2,502	1,150	melnaiss segums	420	B	B	1,352	2,502	1,150	2,502	2,502	0,000
I-54	Gaujas iela	0,000	2,410	2,410	melnaiss segums	1237	A	A	0,000	2,410	2,410	2,410	2,410	0,000
I-55	Abulas iela	0,000	0,282	0,282	melnaiss segums	61	D	D	0,000	0,282	0,282	0,282	0,282	0,000
I-56	Amatas iela	0,000	0,400	0,400	melnaiss segums	359	C	C	0,000	0,400	0,400	0,400	0,400	0,000
I-57	Asteru iela	0,000	0,220	0,220	melnaiss segums	231	C	C	0,000	0,220	0,220	0,220	0,220	0,000
I-58	Braslas iela	0,000	0,741	0,741	grants (šķembu)	222	C	C	0,000	0,741	0,741	0,741	0,741	0,000

I-59	Svētes iela	0,000	0,152	0,152	melnaiss segums	89	D	D	0,000	0,152	0,152	0,152	0,152	0,000
I-60	Vaidavas iela	0,000	0,341	0,341	melnaiss segums	194	C	C	0,000	0,341	0,341	0,341	0,341	0,000
I-61	Ventas iela	0,000	1,520	1,520	melnaiss segums	584	B	B	0,000	1,520	1,520	1,520	1,520	0,000
I-62	Brūkleņu iela	0,000	0,650	0,650	melnaiss segums	250	C	C	0,000	0,650	0,650	0,650	0,650	0,000
I-63	Kurmenes iela	0,000	0,155	0,155	melnaiss segums	47	D	D	0,000	0,155	0,155	0,155	0,155	0,000
		0,155	0,255	0,100	melnaiss segums	0			0,155	0,255	0,100	0,255	0,255	0,000
I-64	Kursīšu iela	0,000	0,565	0,565	melnaiss segums	313	C	C	0,000	0,565	0,565	0,565	0,565	0,000
I-65	Avotu iela:				melnaiss segums	325	C	C			0,000	0,000	0,000	0,000
	Brūkleņu - Daugavas iela			0,540	melnaiss segums						0,000	0,000	0,000	0,000
	Kabiles - Meistaru iela			0,230	melnaiss segums						0,000	0,000	0,000	0,000
	Krones -Kabile iela	0,000	0,590	0,590	melnaiss segums	96	D	D	0,000	0,590	0,590	0,590	0,590	0,000
	Krones iela -strupceļš			0,14	melnaiss segums						0,000	0,000	0,000	0,000
I-66	Pērses iela	0,000	0,514	0,514	bruģakmens segums	1161	A	A			0,000	0,000	0,514	0,514
I-67	Krones iela:										0,000	0,000	0,000	0,000
	no Bebru-Mēmeles iela	0,000	0,656	0,656	melnaiss segums	599	B	B	0,000	0,656	0,656	0,656	0,656	0,000
	no Brasas-Bebru iela	0,656	0,824	0,168	cits segums	597	C	C	0,656	0,824	0,168	0,824	0,824	0,000
	no Braslas iela >	0,824	1,028	0,204	grants (šķembu)	417	C	C	0,824	1,028	0,204	1,028	1,028	0,000
	no Trenču-Ventas iela >	1,028	1,474	0,446	melnaiss segums	172	C	C	1,028	1,474	0,446	1,474	1,474	0,000
I-68	Kurmales iela	0,000	1,330	1,330	melnaiss segums	593	B	B	0,000	1,330	1,330	1,330	1,330	0,000

I-69	Kabiles iela	0,000	0,820	0,820	melnaiss segums	733	B	B	0,000	0,820	0,820	0,820	0,820	0,000
I-70	Mēmeles iela	0,000	1,860	1,860	melnaiss segums	844	B	B	0,000	1,860	1,860	1,860	1,860	0,000
I-71	Beburu iela	0,000	1,240	1,240	melnaiss segums	2583	A	A	0,000	1,240	1,240	1,240	1,240	0,000
I-72	Dravnieku iela	0,000	0,903	0,903	grants (šķembu)	347	C	C	0,000	0,903	0,903	0,903	0,903	0,000
I-73	Ūdru iela	0,000	0,323	0,323	grants (šķembu)	282	C	C	0,000	0,323	0,323	0,323	0,323	0,000
		0,000	0,200	0,200	melnaiss segums	51	C	C	0,000	0,200	0,200	0,200	0,200	0,000
		0,200	0,241	0,041	melnaiss segums	51	C	C	0,200	0,241	0,041	0,241	0,241	0,000
I-75	Dzelzceļa iela	0,000	1,800	1,800	melnaiss segums	1097	A	A	0,000	1,800	1,800	1,800	1,800	0,000
I-80	Laimdotas iela	0,000	0,314	0,314	melnaiss segums	254	C	C	0,000	0,314	0,314	0,314	0,314	0,000
		0,314	0,625	0,311	bruģakmens segums	117	C	C	0,314	0,625	0,311	0,625	0,625	0,000
I-81	Vītiņu iela	0,000	0,269	0,269	bruģakmens segums	391	C	C	0,000	0,269	0,269	0,269	0,269	0,000
		0,000	0,149	0,149	melnaiss segums				0,000	0,149	0,149	0,149	0,149	0,000
I-88	Imulas iela	0,000	0,269	0,269	melnaiss segums	39	D	D	0,000	0,269	0,269	0,269	0,269	0,000
I-89	Kalēju iela	0,000	0,080	0,080	melnaiss segums	120	C	C	0,000	0,080	0,080	0,080	0,080	0,000
I-90	Zemzaru iela	0,000	0,440	0,440	melnaiss segums	1709	A	A	0,000	0,440	0,440	0,440	0,440	0,000
I-91	Kokles iela	0,000	0,460	0,460	melnaiss segums	49	D	D	0,000	0,460	0,460	0,460	0,460	0,000
I-92	Smiltnieku iela	0,000	0,212	0,212	melnaiss segums	219	C	C	0,000	0,212	0,212	0,212	0,212	0,000
I-93	Šteinertu iela	0,000	0,231	0,231	melnaiss segums	69	D	D	0,000	0,231	0,231	0,231	0,231	0,000
I-95	Trenču iela	0,000	0,260	0,260	grants (šķembu)	275	C	C	0,000	0,260	0,260	0,260	0,260	0,000

		0,260	0,520	0,260	melnaiss segums	208	C	C	0,260	0,520	0,260	0,520	0,520	0,000
		0,520	0,884	0,364	cits segums	0	D	D	0,520	0,884	0,364	0,884	0,884	0,000
I-98	Dikļu iela	0,000	0,456	0,456	bruģakmens segums	37	D	D	0,000	0,456	0,456	0,456	0,456	0,000
I-103	Rudzrogu iela	0,000	0,018	0,445	melnaiss segums	146	C	C	0,000	0,018	0,018	0,018	0,018	0,000
I-107	Lejnieku iela	0,000	0,110	0,110	melnaiss segums	39	D	D	0,000	0,110	0,110	0,110	0,110	0,000
I-109	Rožkalnu iela	0,000	0,350	0,350	melnaiss segums	382	C	C	0,000	0,350	0,350	0,350	0,350	0,000
I-110	Riekstu iela	0,000	0,151	0,151	bruģakmens segums	42	D	D	0,000	0,151	0,151	0,151	0,151	0,000
I-111	Spulgu iela	0,000	0,129	0,129	bruģakmens segums	42	D	D	0,000	0,129	0,129	0,129	0,129	0,000
I-112	Zemturu iela	0,000	0,246	0,246	bruģakmens segums	460	C	C	0,000	0,246	0,246	0,246	0,246	0,000
I-113	Atvaru iela	0,000	0,314	0,314	bruģakmens segums	48	D	D	0,000	0,314	0,314	0,314	0,314	0,000
I-119	Mālu iela	0,000	0,150	0,150	grants (šķembu)	67	D	D	0,000	0,150	0,150	0,150	0,150	0,000
I-121	Rožleju iela	0,000	0,800	0,800	melnaiss segums	5206	A	A	0,000	0,800	0,800	0,800	0,800	0,000
I-122	Beržu iela	0,000	0,117	0,117	melnaiss segums	119	C	C	0,000	0,117	0,117	0,117	0,117	0,000
I-123	Doņu iela	0,000	0,086	0,086	grants (šķembu)	0	D	D	0,000	0,086	0,086	0,086	0,086	0,000
I-124	Puķu iela	0,000	0,308	0,308	melnaiss segums	189	C	C	0,000	0,308	0,308	0,308	0,308	0,000
I-125	Silnieku iela	0,000	0,285	0,285	melnaiss segums	1368	A	A	0,000	0,285	0,285	0,285	0,285	0,000
		0,285	0,885	0,600	grants (šķembu)	2958	A	A	0,285	0,885	0,600	0,885	0,885	0,000
I-126	Rēviņu iela	0,000	0,130	0,130	melnaiss segums	359	C	C	0,000	0,130	0,130	0,130	0,130	0,000
I-127	Mazā Gramzdas iela	0,000	1,300	1,300	melnaiss segums	93	D	D	0,000	1,300	1,300	1,300	1,300	0,000

		1,300	2,010	0,710	grants (šķembu)	0	D	D	1,300	2,010	0,710	2,010	2,010	0,000
I-133	Dreimaņu iela	0,000	0,190	0,190	grants (šķembu)	45	D	D	0,000	0,190	0,190	0,190	0,190	0,000
I-134	Meiju iela	0,000	0,140	0,140	grants (šķembu)	155	C	C	0,000	0,140	0,140	0,140	0,140	0,000
I-135	Ziedoņkalnu iela	0,000	0,510	0,510	grants (šķembu)	87	D	D	0,000	0,510	0,510	0,510	0,510	0,000
I-136	Sildegū iela	0,000	0,360	0,360	grants (šķembu)	56	D	D	0,000	0,360	0,360	0,360	0,360	0,000
I-140	Konrādu iela	0,000	0,517	0,517	bruģakmens segums	120	C	C	0,000	0,517	0,517	0,517	0,517	0,000
I-96	Meistaru iela	0,000	0,335	0,335	grants (šķembu)	71	D	D	0,000	0,335	0,335	0,335	0,335	0,000
I-43	Dāliju iela	0,000	0,177	0,177	melnaiss segums	36	D	D	0,000	0,177	0,177	0,177	0,177	0,000
		0,000	0,325	0,325	grants (šķembu)	70	D	D	0,000	0,325	0,325	0,325	0,325	0,000
I-33	Zirgu iela	0,000	0,134	0,134	melnaiss segums	117	C	C	0,000	0,134	0,134	0,134	0,134	0,000
I-4	Māliņu iela	0,000	0,172	0,172	melnaiss segums	96	D	D	0,000	0,172	0,172	0,172	0,172	0,000
I-141	Mežmaļu iela	0,000	0,159	0,159	grants (šķembu)	91	D	D	0,000	0,159	0,159	0,159	0,159	0,000
I-142	Ziemciešu iela	0,000	0,357	0,357	bruģakmens segums	363	C	C	0,000	0,357	0,357	0,357	0,357	0,000
I-143	Pilskalnu iela	0,000	0,100	0,100	grants (šķembu)	20	D	D	0,000	0,100	0,100	0,100	0,100	0,000
I-144	Ozolziļu iela	0,000	0,286	0,286	bruģakmens segums	188	C	C	0,000	0,286	0,286	0,286	0,286	0,000
I-145	Krēsliņu iela	0,000	0,220	0,220	grants (šķembu)	96	D	D	0,000	0,220	0,220	0,220	0,220	0,000
I-146	Mazā Mežmaļu iela	0,000	0,083	0,083	grants (šķembu)	16	D	D	0,000	0,083	0,083	0,083	0,083	0,000
I-147	Mauriņu iela	0,000	0,316	0,316	grants (šķembu)	170	C	C	0,000	0,316	0,316	0,316	0,316	0,000
	Prūšu iela	0,000	0,280	0,280	melnaiss segums	90	D	D	0,000	0,280	0,280	0,280	0,280	0,000

	Eglāju iela	0,000	0,106	0,106	grants (šķembu)	17	D	D	0,000	0,106	0,106	0,106	0,106	0,000
V-16	Pļieņciema iela	0,000	1,474	1,474	melnaiss segums	7135	A	A	0,000	1,474	1,474			
V-15	Kantora iela	0,000	1,860	1,860	melnaiss segums	6672	A	A	0,000	1,860	1,860			

Tiraine														
I-76	Vecozolu iela	0,000	1,622	1,622	melnaiss segums	5099	A	A						
I-77	Tiraines iela	0,000	0,156	0,156	melnaiss segums	146	C	C						
		0,000	0,420	0,420	bruģakmens segums									
		0,420	0,500	0,080	cits segums									
I-78	Viskalnu iela	0,000	0,570	0,570	melnaiss segums	822	B	B						
		0,570	0,630	0,060	melnaiss segums	120	C	C						
I-79	Viršu iela	0,000	1,030	1,030	melnaiss segums	464	C	C						
I-100	Grantiņu iela	0,000	0,160	0,160	melnaiss segums	179	C							
		0,160	0,310	0,150	cits segums									
I-101	Pakalniņu iela	0,000	0,271	0,271	melnaiss segums	1201	A	A						
I-102	Aplociņu iela	0,000	0,166	0,166	cits segums	0	D	D						
		0,166	0,258	0,092	grants (šķembu)									
		0,258	0,333	0,075	melnaiss segums									
		0,333	0,380	0,047	cits segums									
I-104	Cidoniju iela	0,000	0,355	0,355	bruģakmens segums	87	D	D						

		0,355	0,480	0,125	grants (šķembu)	32	D	D
I-129	Tīraines pievadceļš	0,000	0,110	0,110	melnaiss segums	110	C	C
I-130	Sauliešu iela	0,000	0,411	0,411	melnaiss segums	78	D	D
		0,411	0,602	0,191	cits segums			
I-132	Kungu iela	0,000	0,126	0,126	melnaiss segums	340	C	C
		0,126	0,326	0,200	grants (šķembu)		C	C
I-141	Gailēņu iela	0,000	0,610	0,610	grants (šķembu)	71	D	D
I-138	Vilniņu iela	0,000	0,420	0,420	grants (šķembu)	87	D	D
I-139	Stūniņu iela	0,000	0,130	0,130	grants (šķembu)	505	C	C
Skulte								
I-137	Skultes iela	V-14	V-14	0,560	melnaiss segums	778	B	B
Jaunmārupe								
I-1	Skuju iela	0,000	0,380	0,380	melnaiss segums	43	D	D
		0,380	0,590	0,210	grants (šķembu)		D	D
I-2	Pīlādžu iela	0,000	0,523	0,523	melnaiss segums	248	C	C
	<i>Pievedceļi</i>	0,523	0,900	0,377	cits segums	93	D	D
I-3	Priežu iela	0,000	0,905	0,905	melnaiss segums	675	B	B
	<i>Pievedceļi</i>	0,000	0,180	0,180	cits segums	12	D	D
		0,000	0,140	0,140	melnaiss segums	73	D	D

		0,000	0,170	0,170	melnaiss segums	71	D	D
		0,170	0,762	0,592	cits segums		D	D
		0,000	0,145	0,145	melnaiss segums		D	D
		0,000	0,110	0,110	melnaiss segums		D	D
I-5	Ošu iela	0,000	0,530	0,530	melnaiss segums	576	B	B
I-6	Neriņas iela	0,000	0,500	0,500	melnaiss segums	72	D	D
I-7	Lazdu iela	0,000	0,137	0,137	melnaiss segums	12	D	D
I-8	Lapu iela	0,000	0,125	0,125	melnaiss segums	9	D	D
I-9	Krasta iela	0,000	0,296	0,296	melnaiss segums	67	D	D
I-10	Kārķļu iela	0,000	0,149	0,149	melnaiss segums	14	D	D
I-11	Kastaņu iela	0,000	0,171	0,171	melnaiss segums	100	D	D
I-12	Īvju iela	0,000	0,220	0,220	melnaiss segums	101	D	D
I-13	Ievu iela	0,000	0,244	0,244	melnaiss segums	20	D	D
I-14	Gobu iela	0,000	0,175	0,175	melnaiss segums	28	D	D
I-15	Egļu iela	0,000	0,377	0,377	melnaiss segums	75	D	D
I-16	Ceriņu iela	0,000	0,133	0,133	melnaiss segums	42	D	D
I-17	Bērzu iela	0,000	0,215	0,215	melnaiss segums	386	C	C
I-18	Apšu iela	0,000	0,163	0,163	melnaiss segums	27	D	D
I-19	Alkšņu iela	0,000	0,221	0,221	melnaiss segums	188	C	C

I-37	Jasmīnu iela	0,000	0,074	0,074	melnais segums	10	D	D
I-74	Pļavu iela	0,000	0,320	0,320	melnais segums	56	D	D
I-85	Mazcenu aleja	0,000	2,093	2,093	melnais segums	23861	A	A
I-83	Kadiķu iela	0,000	0,316	0,316	melnais segums	173	C	C
I-94	Kļavu iela	0,000	0,316	0,316	melnais segums	28	D	D
P-132	Meža iela	0,000	0,416	0,416	melnais segums	1911	A	A
V-19	Čiekuru iela	0,000	0,438	0,438	melnais segums	1396	A	A
V-19	Ozolu iela	0,000	1,743	1,743	melnais segums	3815	A	A
V-19	Loka ceļš	0,000	2,888	2,888	melnais segums	16241	A	A
V-21	Ziedkalnu iela	0,000	0,961	0,961	melnais segums	1317	A	A
I-82	Rudzu iela	0	0,262	0,262	melnais segums	328	C	C

Pašvaldības nozīmes autoceļu uzturēšanas klases 2025./2026. gada ziemas un vasaras sezonai (no 16.10.2025. - 15.10.2026.)

Mārupes pagasts (ielas)								
Kods	Ielas nosaukums	Adrese (km)		Garums (km)	Segums	GVDI	Uzturēšanas klase	
		no	līdz				Ziemas sezonai	Vasaras sezonai
Mārupe								

	Veccīruļu iela	0,000	0,402	0,402	Bez seguma	253	C	C
	Silaputniņu iela	0,000	0,900	0,900	Bez seguma	131	C	C
	Zvaigžņu iela	0,000	0,170	0,170	grants (šķembu)	18	D	D
	Čakaiņu iela	0,000	0,185	0,185	Melnais segums	88	D	D
	Ledaiņu iela	0,000	0,820	0,820	grants (šķembu)	216	C	C
	Pureņu iela	0,000	0,410	0,410	grants (šķembu)	21	D	D
	Mežkalnu iela	0,000	0,580	0,580	grants (šķembu)	87	C	C
	Mazā Ledaiņu iela	0,000	0,054	0,054	grants (šķembu)	19	D	D
	Ceļš uz "Ežiņiem"	0,000	0,675	0,675	Melnais segums		C	C
	Muižas ceļš	0,000	0,678	0,678	Bez seguma		D	D
	Mežvidu ceļš	0,000	0,940	0,940	Bez seguma		D	D
I-69	Kabiles iela	0,820	1,090	0,270	grants (šķembu)	22	C	C
I-34	Meldriņu iela	0,000	0,258	0,258	melnais segums	745	B	B
	Penkules ielas atzars (no Sniķeru ielas līdz nekustamajam	0,000	0,100	0,100	grants (šķembu)	105	C	C

	Īpašumam kad.Nr.80760030478							
Jaunmārupe								
I-82	Rudzu iela	0,340	0,580	0,240	grants (šķembu)	16	D	D
I-83	Kadiķu iela	0,316	0,676	0,360	grants (šķembu)	41	D	D

**Mārupes novada pašvaldības autoceļu uzturēšanas klases 2025./2026. gada ziemas un vasaras sezonai
(no 16.10.2025. - 15.10.2026.)**

Babītes un Salas pagastos (autoceļi)								
Kods	Ceļa nosaukums	Adrese		Garuma (km)	Segums	GVDI	Uzturēšanas klase	
		no	līdz				Ziemas sezonai	Vasaras sezonai
A grupas ceļi								
Babītes pagastā								
C-5	Masīva ceļš	0,00	14,42	14,420	šķembas/melnais	151	C	C

C-9	Trenču ceļš	0,00	2,97	2,970	šķembas	114	C	C
		2,97	3,77	0,800	melns/šķembas	114	C	C
C-13	Annas-Vīkuļi	0,00	5,45	5,450	šķembas	138	C	C
C-14	Vīkuļu ceļš	0,00	1,63	1,630	šķembas/melnais	102	C	C
		1,63	4,31	2,680	melns	1640	A	A
C-20	Lapsu ceļš	0,00	1,56	1,560	melns	799	B	B
C-21	Ceļš uz Božām	0,00	2,70	2,700	šķembas	60	D	D
C-26	Vecais Liepājas ceļš	0,00	2,36	2,360	melns	559	B	B
C-34	Eglūciema ceļš	0,00	2,22	2,220	šķembas	150	C	C
C-39	Ceļš uz Liberiem	0,00	2,20	2,200	melns	580	B	B
C-40	Liberi-Brīvkalni	0,00	0,75	0,750	melns	126	C	C
C-42	Priežciema ceļš	0,00	0,17	0,170	melns	562	B	B
C-56	Ceļš uz Dizbārdiem	0,00	1,12	0,570	melns/grants	265	C	C
C-57	V-20-Kleistu iela-Vārnukroga ceļš	0,00	1,50	1,510	bez seguma	66	D	D
		1,50	2,51	1,010	melns	387	C	C
C-60	Ceļš gar Hapaka grāvi	0,00	1,68	1,680	šķembas	45	D	D
C-65	Dzilnuciems-Piņķi	0,00	2,98	2,980	melns	2915	A	A
Salas pagastā								
C-101	Kļavu ceļš	0,00	1,24	1,240	melns/bez seguma	195	C	C
C-102	Mucenieku ceļš	0,00	1,31	1,310	melns	486	C	C
C-103	Baznīcas ceļš	0,00	0,58	0,580	grants	98	D	D
C-104	Ceļš uz laivu bāzi	0,00	1,08	1,080	grants	67	D	D
C-105	Dzintaru ceļš	0,00	0,75	0,750	melns	323	C	C
		0,75	2,68	1,930	grants	34	D	D
C-106	Griķu ceļš	0,00	0,58	0,580	grants	186	C	C

C-107	Dambja ceļš	0,00	5,36	5,360	grants	31	D	D
C-109	Straupes ceļš	0,00	2,88	2,880	šķembas	169	C	C
		2,88	3,65	0,770	melns	26	D	D
C-110	Sīpolu ceļš	0,00	2,62	2,620	grants	83	D	D
C-111	Varkaļu ceļš	0,00	2,10	2,100	grants	327	C	C
C-114	Sudmalu ceļš	0,00	1,26	1,260	bez seguma/šķembas	41	D	D
C-115	Mētru ceļš	0,00	1,26	1,260	bez seguma	32	D	D
C-116	Bražu ceļš	0,00	0,81	0,810	melns/grants	39	D	D
C-117	Burkānu ceļš	0,00	0,43	0,430	melns	39	D	D
		0,43	1,76	1,330	grants	39	D	D
C-120	Lauču ceļš	0,00	1,51	1,510	grants	38	D	D
C-121	Kaģu ceļš	0,00	1,15	1,150	grants	155	C	C
		1,15	2,72	1,570	grants	4	D	D
C-122	Burdiņu ceļš	0,00	0,96	0,960	grants	58	D	D
C-125	Beltes ceļš	0,00	0,31	0,310	šķembas	0	D	D
C-126	Pavasaru ceļš	0,00	0,99	0,990	melns/grants	94	D	D
C-129	Sloka-Pavasari	0,70	3,20	2,500	melns	206	C	C
B grupas ceļi								
Babītes pagastā								
C-3	Medību ceļš	0,00	5,53	5,530	melns/šķembas	63	D	D
C-7	Pēču ceļš	0,00	0,54	0,540	bez seguma	82	D	D
C-12	Vārpu ceļš	0,00	0,78	0,780	melns	68	D	D
C-15	Ļutu ceļš	0,00	1,20	1,200	šķembas	161	C	C
		1,20	1,94	0,740	šķembas	0	D	D
C-18	Amoli-Batari	0,00	0,44	0,440	bez seguma	27	D	D
C-19	Grīvu ceļš	0,00	0,16	0,160	bez seguma	62	C	C
C-24	Beberbeķu kapu ceļš	0,00	2,000	2,000	melns/šķembas	32	D	D
C-27	Dzilnu ceļš	0,00	0,424	0,424	melns	290	C	C

		0,42	1,410	0,986	grants	87	D	D
C-41	Ceļš uz Skulti	0,00	0,45	0,450	šķembas	36	C	C
C-48	Vecais Kalnciema ceļš	0,00	0,70	0,700	melns	432	C	C
C-52	Vīksnāju ceļš	0,00	0,11	0,110	bez seguma	37	D	D
Salas pagastā								
C-108	Gātes ceļš	0,00	1,92	1,790	melns	215	C	C
C-118	Plečgalu ceļš	0,00	2,36	2,360	grants/bez seguma	136	C	C
C-123	Odiņu ceļš	0,00	3,15	3,150	grants	19	D	D
C grupas ceļi								
Babītes pagastā								
C-1	Bļodnieku ceļš	0,00	1,83	1,830	grants	13	D	D
C-2	Zaķu ceļš	0,42	0,700	0,350	melns/šķembas	19	D	D
C-4	Vizbuļu ceļš	0,00	1,66	1,660	bez seguma	33	D	D
C-6	Cielavu apvedceļš	0,00	1,20	1,200	šķembas	72	D	D
C-16	Dimantu ceļš	0,00	0,76	0,760	bez seguma	10	D	D
C-17	Pluģu ceļš	0,00	1,10	1,100	grants	38	D	D
C-25	Meža ceļš	0,00	1,60	1,600	melns	105	C	C
C-30	Vīkuļi-Egļuciems	0,00	1,20	1,200	šķembas	95	D	D
C-51	Strupu ceļš	0,00	0,20	0,200	šķembas	79	D	D
Salas pagastā								
C-112	Selgu ceļš	0,00	0,39	0,390	melns/šķembas	41	D	D
C-119	Bāciņu ceļš	0,00	1,84	1,840	grants	1	D	D
C-124	Ilmaku ceļš	0,00	1,25	1,250	grants	1	D	D
C-127	Pakalnu ceļš	0,00	0,28	0,280	grants	1	D	D
C-128	Rumbu ceļš	0,00	0,46	0,460	grants	22	D	D

**Mārupes novada pašvaldības autoceļu uzturēšanas klases 2025./2026. gada ziemas un vasaras sezonai
(no 16.10.2025. - 15.10.2026.)**

Babītes un Salas pagastos (ielas)								
Kods	Ielas nosaukums	Adrese (km)		Garums (km)	Seguma	GVDI	Uzturēšanas klase	
		no	līdz				Ziemas sezonai	Vasaras sezonai
Piņķi								
I-1	Jūrmalas iela(A10-Rīgas iela)	0,00	1,30	1,300	melns	9023	A	A
	Jūrmalas iela(Rīgas iela-Saules iela)	1,30	1,55	0,250	melns	1495	A	A
	Jūrmalas iela (Saules iela-Kļavu iela)	1,55	2,20	0,450	melns	607	A	A
I-2	Kļavu iela	0,00	0,50	0,500	melns	114	C	C
I-3	Atpūtas iela	0,00	0,82	0,820	melns	221	C	C
I-4	Skolas iela	0,00	0,82	0,820	melns	314	C	C
I-5	Pīlādžu iela	0,00	0,36	0,360	melns	99	D	D
I-6	Vītolu iela	0,000	0,397	0,397	melns	29	D	D
I-7	Pūpolu iela	0,00	0,16	0,160	melns	105	C	C
I-8	Ezermalas iela	0,00	0,37	0,370	melns	95	D	D
I-9	Saules iela	0,00	0,19	0,190	melns	1338	A	A
I-10	Centra iela	0,00	0,24	0,240	melns	632	B	B

L-11	Aveņu iela	0,00	0,74	0,740	melns	311	C	C
I-12	Viršu iela	0,00	0,42	0,420	melns	67	D	D
I-13	Paegļu iela	0,00	0,31	0,310	bez seguma	386	C	C
I-45	Priedaines iela	0,00	0,44	0,440	melns	3780	A	A
		0,44	1,28	0,840	melns	1765		
I-46	Mazā Jūrmalas iela(Ābeles-2)	0,00	0,33	0,330	melns	180	C	C
I-47	Laimdotas iela(Ābeles-2)	0,00	0,26	0,260	melns	331	B	B
I-48	Spīdolas iela(Ābeles-2)	0,00	0,34	0,340	melns	295	C	C
I-50	Lielpriedes iela	0,00	0,80	0,800	melns	341	C	C
I-56	Meistaru iela	0,00	0,51	0,510	melns	3484	A	A
I-57	Rūpnieku iela	0,00	0,39	0,390	melns	1104	A	A
		0,39	0,90	0,510	šķembas	76	D	D
I-55	Rīgas iela	2,98	4,70	1,720	melns	9002	A	A
I-58	Silarāju iela	0,00	0,58	0,580	melns	650	B	B
I-59	Pureņu iela	0,00	0,04	0,040	melns	18	D	D
I-60	Pieneņu iela	0,00	0,08	0,080	melns	34	D	D
I-61	Mētru iela	0,00	0,09	0,090	melns	25	D	D
I-62	Papardes iela	0,00	0,11	0,110	melns	156	C	C
I-63	Veldres iela	0,00	0,08	0,080	melns	34	C	C
I064	Brūklenāju iela	0,00	0,11	0,110	melns	96	C	C
I-65	Jaunā iela	0,00	0,10	0,100	melns	6355	A	A
	Mežaparka iela	0,000	0,491	0,491	melns	1376	A	A
	Baltā iela	0,000	0,120	0,120	melns	15	D	D
Priežciems								

I-14	Ziedu iela	0,00	0,50	0,500	melns	327	C	C
I-15	Augļu iela	0,00	0,32	0,320	melns	259	C	C
I-16	Pumpuru iela	0,00	0,58	0,580	melns	225	C	C
I-17	Skuju iela	0,00	0,09	0,090	melns	40	D	D
Babīte								
I-18	Priežu iela	0,00	0,47	0,470	melns	1003	A	A
I-19	Celtnieku iela	0,00	0,83	0,830	melns	126	C	C
I-20	Cidonijas iela	0,00	0,54	0,540	melns	71	D	D
I-38	Smilšu iela	0,00	0,46	0,460	melns	746	B	B
I-21	Ķiršu iela	0,00	0,19	0,190	šķembas	111	C	C
I-22	Dārza iela	0,00	0,19	0,190	melns	26	D	D
I-23	Liepu aleja	0,00	1,23	1,230	melns	1643	A	A
I-24	Meža iela	0,00	0,71	0,710	melns/šķembas	123	C	C
		0,00	0,49	0,490	melns	36	D	D
I-33	Rožu iela	0,00	0,55	0,550	melns	1566	A	A
		0,55	1,07	0,520	melns	307	C	C
I-34	Sila iela	0,00	0,59	0,590	melns	317	C	C
I-37	Babītes iela	0,00	0,47	0,470	melns	1520	A	A
		0,47	1,10	0,630	melns	143	C	C
I-35	Cīravas iela	0,00	0,35	0,350	bez seguma	6	D	D
I-25	Mēness iela	0,00	0,34	0,340	melns	240	C	C
		0,42	0,45	0,130	melns	9	D	D
I-26	Bērzu iela	0,00	0,32	0,320	melns	205	B	B
		0,32	0,79	0,470	melns	80	D	D
Liberi								
I-67	Liberu iela	0,00	0,72	0,720	melns	117	C	C
Spilve-Mežāres								

I-36	Zvaigžņu iela	0,00	0,20	0,200	melns	478	C	C
I-39	Silmaču iela	0,00	0,36	0,260	melns	136	C	C
I-40	Stropu iela	0,00	0,73	0,310	melns	611	B	B
I-43	Spilves iela	0,00	1,30	1,300	melns	153	C	C
I-49	Gravu iela	0,00	1,35	1,350	melns/grants	685	B	B
I-54	Kleistu iela	0,00	5,08	5,080	melns	7651	A	A
I-66	Alstu iela	0,00	0,25	0,250	melns	528	B	B
I-52	Ošu iela	0,00	0,77	0,770	melns	176	C	C
Brīvkalni								
I-30	Upes iela	0,00	1,00	1,000	melns	26	D	D
I-31	Druvas iela	0,00	0,22	0,220	melns	88	D	D
I-32	Kalna iela	0,000	0,890	0,890	melns	124	C	C
I-53	Mazā Kalna iela	0,00	0,07	0,070	melns	10	D	D
Sēbruciems								
I-27	Zāļu iela	0,00	0,40	0,400	šķembas	109	C	C
I-28	Pļavu iela	0,00	0,13	0,130	šķembas	109	C	C
I-29	Smilgu iela	0,00	0,15	0,150	šķembas	36	D	D
Dzīnuciems								
I-51	Viestura iela	0,00	1,86	1,860	melns/šķembas	693	B	B
Egluciems								
I-41	Egļu iela	0,00	0,79	0,790	melns	281	C	C
I-42	Lieknas iela	0,00	0,54	0,540	šķembas	10	D	D
	Egluciema iela	0,00	0,68	0,680	šķembas	140	C	C
Cielavas								
I-44	Cielavu iela	0,00	0,25	0,250	šķembas	14	D	D

Spuņciems								
I-2	Sila iela	0,000	1,331	1,331	melnsais/ grants	84	D	D
I-1	Spuņciema iela	0,000	1,086	1,086	melnsais	301	C	C
		0,000	0,115	0,115	šķembas	21	D	D
		0,000	0,118	0,118	melnsais	21	D	D
I-13	M.Spuņciema iela	0,000	0,230	0,230	melnsais	171	C	C
I-3	Pļavu iela	0,000	0,270	0,270	melnsais/ šķembas	198	C	C
Kūdra								
I-4	Kārklū iela	0,00	0,19	0,190	bez seguma	27	D	D
I-5	Alkšņu iela	0,00	0,19	0,190	bez seguma	16	D	D
I-6	Ābolu iela	0,00	0,55	0,550	bez seguma	56	D	D
I-7	Ievu iela	0,00	0,26	0,260	bez seguma	42	D	D
I-8	Aroniju iela	0,00	0,20	0,200	bez seguma	35	D	D
I-9	Laipu iela	0,00	0,35	0,350	bez seguma	145	C	C
I-10	Sēņu iela	0,00	0,28	0,280	bez seguma	0	D	D
I-11	Purva iela	0,00	0,15	0,150	bez seguma	12	D	D
I-12	Ogu iela	0,00	0,27	0,270	bez seguma	70	D	D
Lapsas								
	Lapsu iela	0,00	0,22	0,220	bez seguma	799	B	B
	Lūšu iela	0,00	0,25	0,250	melnsais	32	D	D
	Stirnu iela	0,00	0,70	0,700	melnsais	86	D	D
	Briežu iela	0,00	1,50	1,500	melnsais	99	D	D
	Āpšu iela	0,00	0,29	0,290	melnsais	35	D	D
	Zaķu iela	0,00	0,33	0,330	melnsais	45	D	D

Pašvaldības nozīmes autoceļu uzturēšanas klases 2025./2026. gada ziemas un vasaras sezonai (no 16.10.2025. - 15.10.2026.)

Babītes pagasts (ielas)								
Kods	Ielas nosaukums	Adrese (km)		Garums (km)	Segums	GVDI	Uzturēšanas klase	
		no	līdz				Ziemas sezonai	Vasaras sezonai
Sēbruciems								
	Sēbru iela	0,000	0,850	0,850	melnsais/bruģis	278	C	C
	Meldrāju iela	0,000	0,550	0,550	grunts	210	C	C
Mežāres								
	Strupu iela	0,000	0,800	0,800	melnsais/grants	1023	A	A
Dzilnuciems								
	Kviešu iela	0,000	2,150	2,150	melnsais/grants	260	C	C

LĒMUMPROJEKTS Nr.3

Par daļas no nekustamā īpašuma "Bākas", Mārupes pagasts, Mārupes novads
atsavināšanu sabiedrības vajadzībām

Mārupes novada pašvaldība veic Autoceļa C-19 (Ainavas-Vecinkas) posmā V16-Dzirnieku iela pārbūvi. Būvprojekta risinājums paredz pārbūvēt brauktuvi, izbūvēt apvienotu gājēju veloceļu, apgaismojumu un autobusa pieturvietu nekustamā īpašuma "Bākas" sastāvā esošās zemes vienības ar kadastra apzīmējumu 8076 003 0127 daļā.

Sabiedrības vajadzībām nepieciešamā nekustamā īpašuma atsavināšanas likuma 2.pantā ir noteikts, ka nekustamo īpašumu atsavina valsts aizsardzības, vides aizsardzības, veselības aizsardzības vai sociālās nodrošināšanas vajadzībām, sabiedrībai nepieciešamu kultūras, izglītības un sporta objektu, inženierbūvju un inženierkomunikāciju būvniecībai vai transporta infrastruktūras attīstībai, kā arī citu sabiedrības vajadzību nodrošināšanai, ja šis mērķis nav sasniedzams ar citiem līdzekļiem.

Izvērtējot lietas apstākļus, ir secināms, ka projekta īstenošana nav iespējama citādā veidā un sabiedrības interesēs ir nepieciešams atsavināt privātpersonai piederošā nekustamā īpašuma daļu.

Saskaņā ar ierakstu Mārupes pagasta zemesgrāmatas nodalījumā Nr.831 nekustamais īpašums "Bākas", Mārupes pag., Mārupes nov., sastāv no zemes vienības ar kadastra apzīmējumu 8076 003 0127 0,3897 ha platībā, uz kura atrodas dzīvojamā ēka un pieder fiziskai personai.

Saskaņā ar Pašvaldību likuma 4.panta pirmās daļas 2. un 3.punktu pašvaldības autonomās funkcijās ietilpst pienākums gādāt par pašvaldības administratīvās teritorijas labiekārtošanu un sanitāro tīrību, kā arī gādāt par pašvaldības īpašumā esošo ceļu būvniecību, uzturēšanu un pārvaldību.

Saskaņā ar Pašvaldību likuma 73.panta ceturto daļu Pašvaldībai ir tiesības iegūt un atsavināt kustamo un nekustamo īpašumu, kā arī veikt citas privāttiesiskas darbības, ievērojot likumā noteikto par rīcību ar publiskas personas finanšu līdzekļiem un mantu.

Sabiedrības vajadzībām nepieciešamā nekustamā īpašuma atsavināšanas likuma 3.pants noteic, ka nekustamā īpašuma atsavināšanu sabiedrības vajadzībām ierosina un veic pašvaldība, kuras kompetencē ir attiecīgo sabiedrības vajadzību nodrošināšana. Saskaņā ar minētā likuma 4.pantu nekustamā īpašuma atsavināšana sabiedrības vajadzībām notiek, vienojoties par labprātīgu īpašuma atsavināšanu vai to atsavinot piespiedu kārtā.

Atbilstoši Sabiedrības vajadzībām nepieciešamā nekustamā īpašuma atsavināšanas likuma 8.panta pirmajai daļai, ja sabiedrības vajadzībām paredzēts atsavināt tikai nekustamā īpašuma daļu, papildus sagatavo grafisko materiālu, kurā iezīmētas attiecīgā nekustamā īpašuma atsavināmās daļas robežas. Nekustamā īpašuma atlīdzības noteikšanas process noris Ministru kabineta 2011.gada 15.marta noteikumos Nr.204 "Kārtība, kādā nosaka taisnīgu atlīdzību par sabiedrības vajadzībām atsavināmo nekustamo īpašumu" paredzētajā kārtībā.

Ievērojot iepriekš minēto un pamatojoties uz Sabiedrības vajadzībām nepieciešamā nekustamā īpašuma atsavināšanas likuma 3., 8.pantu, Pašvaldību likuma 4.panta pirmās daļas 2., 3.punktu, 73.panta ceturto daļu, kā arī ņemot vērā **Finanšu komitejas** 2025.gada 22.oktobra atzinumu pieņemt iesniegto lēmuma projektu "Par daļas no nekustamā īpašuma "Bākas", Mārupes pagasts, Mārupes novads atsavināšanu sabiedrības vajadzībām", atklāti balsojot ar ___ balsīm „par” (), „pret” ___, „atturas” ___, **Mārupes novada pašvaldības dome nolemj:**

1. Atzīt, ka daļa no nekustamā īpašumā "Bākas", Mārupes pag., Mārupes nov., sastāvā esošās zemes vienības ar kadastra apzīmējumu 8076 003 0127 aptuveni 1365 kv.m. platībā ir nepieciešama Mārupes novada pašvaldības funkciju pildīšanai saskaņā ar Pašvaldību likuma 4.panta pirmās daļas 2. un 3.punktu un tā ir atsavināma (Grafiskais pielikums Nr.1).

2. Uzdot Pašvaldības īpašuma pārvaldei veikt atsavināšanai nepieciešamo finanšu līdzekļu rezervēšanu 2026.gada budžetā un investīciju plānā.
3. Uzdot Mārupes novada pašvaldības nekustamo īpašumu novērtēšanas komisijai veikt darbības atsavināmā nekustamā īpašuma vērtības noteikšanai atbilstoši Sabiedrības vajadzībām nepieciešamā nekustamā īpašuma atsavināšanas likuma un uz tā pamata izdotajos Ministru kabineta noteikumos noteiktajā kārtībā.

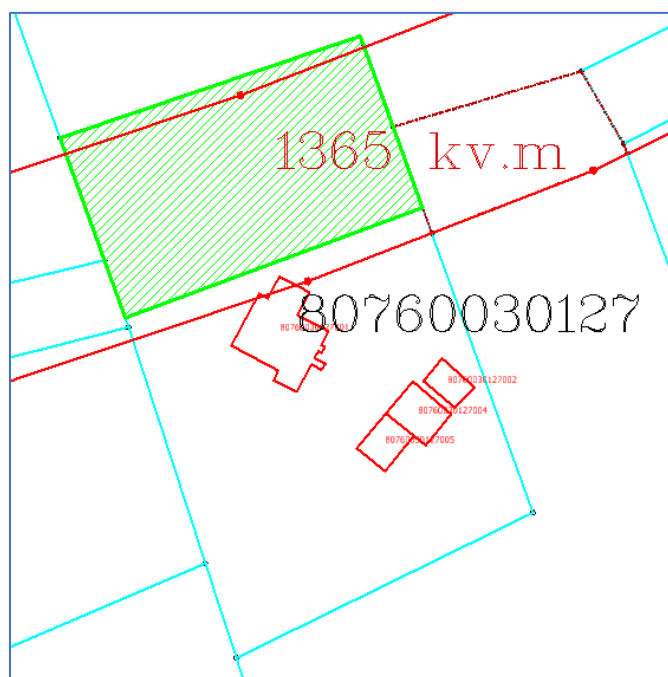
Pašvaldības domes priekšsēdētājs

Aivars Osītis




*Sagatavoja Centrālās pārvaldes
Juridiskās nodaļas juriste S.Ozoliņa*

*1.pielikums
Mārupes novada pašvaldības domes
2025.gada 29.oktobra lēmumam Nr. ___
(sēdes protokola Nr. ___)*

Nekustamais īpašums "Bākas", Mārupes novada, Mārupes pagasts, kadastra Nr.8076 003 0127
Zemes vienība ar kadastra apzīmējumu 8076 003 0127 – 0,3897 ha
Atsavināmā zemes vienības platība - 0,1365 ha



Apzīmējumi:

-  zemes vienības robeža
-  kadastra apzīmējums 80760030127
-  atsavināmā zemes vienības daļa

LĒMUMPROJEKTS Nr.4
Par finansējuma nodrošināšanu projekta
“Jaunas kultūrvietas izveide bibliotēkas dārzā Piņķos” īstenošanai

Nemot vērā Ministru kabineta 2023.gada 10.oktobra noteikumus Nr.580 “Valsts un Eiropas Savienības atbalsta piešķiršanas kārtība Eiropas Lauksaimniecības fonda lauku attīstībai intervencē “Darbību īstenošana saskaņā ar sabiedrības virzītas vietējās attīstības stratēģiju, tostarp sadarbības aktivitātes un to sagatavošana”, vietējās rīcības grupa - biedrība “Pierīgas partnerība” bija izsludinājusi projektu iesniegumu iesniegšanas 3.kārtu Kopējas lauksaimniecības politikas stratēģiskā plāna LA 19 „Darbību īstenošana saskaņā ar vietējās attīstības stratēģiju, tostarp sadarbības aktivitātes un to sagatavošanu” aktivitātei „Kopienas spēcinošas un vietas attīstību sekmējošas iniciatīvas” rīcībā 2.1. “Atbalsts kopienu stiprināšanai un sabiedrisko aktivitāšu dažādošanai” ar projektu pieteikšanas termiņu līdz 2025.gada 8.oktobrim.

Mārupes novada bibliotēka izvērtēja Mārupes novada pašvaldībai piederošā īpašuma Jūrmalas iela 14A, Piņķi, Babītes pag., Mārupes nov. (kadastra nr.80480030261) teritorijas potenciālu un novada iedzīvotāju vajadzības, un Mārupes novada bibliotēkas vadītāja Ilze Aizsila sagatavoja un 2025. gada 8.oktobrī iesniedza projekta “Jaunas kultūrvietas izveide bibliotēkas dārzā Piņķos” (turpmāk – Projekts) iesniegumu iepriekš minētajā projektu iesniegumu atlasē. Patlaban Mārupes novada bibliotēkas dārza potenciāls netiek pilnvērtīgi izmantots tehnisku šķēršļu dēļ – trūkst elektrības pieslēguma, teritorija nav norobežota no industriālās zonas un atklāj neestētisku ainavu, kā arī trūkst atbilstoša aprīkojuma. Projekta īstenošana ļautu novērst minētos ierobežojumus un pārvērst dārzu par dzīvotspējīgu, multifunkcionālu brīvdabas kultūrvietu vietējās kopienas vajadzībām.

Mārupes novada ilgtspējīgas attīstības stratēģijā 2022-2034.gadam ilgtermiņa prioritāte norādīta "Aktīva sabiedriskā dzīve un telpa novadā", kas iekļauj: sabiedrības saliedēšanu; telpu, laiku un cilvēkresursus radošām izpausmēm; kultūrtelpas attīstību un aktīvu izmantošanu. Projekta ideja atbilst arī Mārupes novada Attīstības programmas 2022 – 2028.gadam stratēģiskajiem mērķiem: SM1 (Sabiedrība) – Zinoša, atbildīga, mūsdienīga, ģimeniska un aktīva sabiedrība; SM2 (Vide): Kvalitatīvam droša un daudzveidīga vide, ilgtspējīgai dzīves un darba telpai; SM4 (Pārvaldība) Efektīva, mūsdienīga, uz sabiedrību orientēta un jaunām iniciatīvām atvērta novada pārvaldība, virzoties uz viedu saimniekošanu. Rīcības virziens (RV3) Kultūra iekļauj uzdevumu (U3.1) “Attīstīt kultūras objektu infrastruktūru”, iekļaujot kultūras infrastruktūras objektu būvniecību un pilnveidošanu (R3.1), kas iekļauj arī Projektā plānotās aktivitātes. Projekta priekšlikums Mārupes novada bibliotēkas dārza labiekārtošanai un infrastruktūras uzlabošanai jaunas kultūrvietas izveidei tika rosināts jau iepriekš, 2025. gada investīciju plānā, bet nepietiekoša finansējuma dēļ iekļauts 2.prioritātē.

Pēc projekta iesnieguma izvērtēšanas, pozitīva lēmuma par finansējuma piešķiršanu gadījumā, Projekta ietvaros tiktu labiekārtots un atbilstoši izmantošanas vajadzībām aprīkots Bibliotēkas dārzs – Babītes Kultūrizglītības centra ēkas Jūrmalas ielā 14A Piņķos (kadastra numurs 80480030261) iekšpagalmā. Projekts paredz dārzu norobežot no autostāvvietas un blakus esošo uzņēmumu ēkām ar tūju dzīvžogu, iegādāties transformējamu skatuvi, telti, pievilkt elektrību, sakārtot puķudobes, apgleznot ēkas ārsienu un iegādāties dārza mēbeles un molbertus izstāžu vajadzībām. Projekta mērķis ir radīt jaunu brīvdabas kultūrvietu Mārupes novada bibliotēkas dārzā Bibliotēkas pakalpojumu daudzveidošanai, vietējo talantu un skatuves mākslas attīstīšanai, kopienas saliedēšanai, sadarbības starp vietējām kultūras un izglītības iestādēm paplašināšanai un vietējā kultūras pieprasījuma paaugstināšanai.

Prognozējamās projekta izmaksas:

Kopējās projekta izmaksas – attiecināmās izmaksas	17609,00 EUR (t.sk. PVN 21% EUR)	100%
Mārupes novada pašvaldības līdzfinansējums	5282,70 EUR	30%

Eiropas Lauksaimniecības fonda lauku attīstībai finansējums	12326,30 EUR	70%
---	--------------	-----

Izvērtējusi Projekta nepieciešamības pamatojumu un plānotās investīcijas, pamatojoties uz Pašvaldību likuma 4.panta pirmās daļas 5.punktu, kā arī ņemot vērā **Finanšu komitejas** 2025.gada 22.oktobra atzinumu pieņemt iesniegto lēmuma projektu “*Par finansējuma nodrošināšanu projekta “Jaunas kultūrvietas izveide bibliotēkas dārzā Piņķos” īstenošanai, atklāti balsojot ar ___ balsīm „par” (), „pret” ___, „atturas” ___*, **Mārupes novada pašvaldības dome nolēmj:**

1. Atbalstīt atklātā projektu konkursā Kopējas lauksaimniecības politikas stratēģiskā plāna LA 19 „Darbību īstenošana saskaņā ar vietējās attīstības stratēģiju, tostarp sadarbības aktivitātes un to sagatavošanu” aktivitātes „Kopienu spēcinošas un vietas attīstību sekmējošas iniciatīvas” rīcībā 2.1. “Atbalsts kopienu stiprināšanai un sabiedrisko aktivitāšu dažādošanai” 3. kārtā iesniegtā projekta “Jaunas kultūrvietas izveide bibliotēkas dārzā Piņķos” īstenošanu.
2. Projekta īstenošanas laikā (provizoriski no 02.01.2026. līdz 31.10.2026.) nodrošināt priekšfinansējumu publiskajam finansējumam 12326,30 EUR (divpadsmit tūkstoši trīssimt divdesmit seši euro, 30 centi) un pašvaldības finansējumam 5282,70 EUR (pieci tūkstoši divi simti astoņdesmit divi euro, 70 centi).
3. Projekta kopējo izmaksu sadārdzinājuma gadījumā pašvaldība apņemas segt pamatotas sadārdzinājuma izmaksas, ievērojot, ka Projekta īstenošanai nepieciešamas Projekta iesniegumā norādītās komponentes – labiekārtošanas darbu veikšana, pamatlīdzekļu iegāde.
4. Par atbildīgo projekta pieteikuma iesniegšanā un uzraudzībā, kā arī projekta aktivitāšu īstenošanā noteikt Mārupes novada bibliotēku.
5. Par atbildīgo projektā paredzēto labiekārtošanas darbu īstenošanā noteikt Pašvaldības īpašumu pārvaldi.
6. Attīstības un plānošanas pārvaldei iekļaut projektam nepieciešamo finansējumu 2026. gada investīciju plānā.
7. Finanšu un grāmatvedības nodaļai paredzēt finanšu līdzekļus līdzfinansējuma un priekšfinansējuma nodrošināšanai 2026. gadā.

Pašvaldības domes priekšsēdētājs

Aivars Osītis

*Sagatavoja Mārupes novada bibliotēkas
Vadītāja I. Aizsila*

LĒMUMPROJEKTS Nr.5

Par finansējuma nodrošināšanu projekta “Redzi, dzirdi, pieskaries! Babītes KIC filiāles “Vietvalži” izstāžu zāles pieejamības uzlabošana, izveidojot interaktīvu apmeklējuma vietu personām ar funkcionāliem traucējumiem” īstenošanai

Ņemot vērā Ministru kabineta 2023.gada 10.oktobra noteikumus Nr.580 “Valsts un Eiropas Savienības atbalsta piešķiršanas kārtība Eiropas Lauksaimniecības fonda lauku attīstībai intervencē “Darbību īstenošana saskaņā ar sabiedrības virzītas vietējās attīstības stratēģiju, tostarp sadarbības aktivitātes un to sagatavošana”, vietējās rīcības grupa - biedrība “Pierīgas partnerība” bija izsludinājusi projektu iesniegumu iesniegšanas 3.kārtu Kopējas lauksaimniecības politikas stratēģiskā plāna LA 19 „Darbību īstenošana saskaņā ar vietējās attīstības stratēģiju, tostarp

sadarbības aktivitātes un to sagatavošanu” aktivitātei „Kopienu spēcinošas un vietas attīstību sekmējošas iniciatīvas” rīcībā 2.1. “Atbalsts kopienu stiprināšanai un sabiedrisko aktivitāšu dažādošanai” ar projektu pieteikšanas termiņu līdz 2025.gada 8.oktobrim.

Mārupes novada Babītes Kultūrizglītības centrs ir izvērtējis Babītes Kultūrizglītības centra filiāles “Vietvalži” izstāžu zāles, kas atrodas Mārupes novada pašvaldībai piederošajā nekustamajā īpašumā ar kadastra Nr. 8088 005 0277, "Vietvalži", Spuņciems, Salas pag., Mārupes nov., potenciālu un novada iedzīvotāju vajadzības un Babītes KIC filiāles Salas pagastā “Vietvalži” izstāžu zāles vadītāja Dace Ulpe ir sagatavojusi un 2025. gada 8.oktobrī iesniegusi projekta “**Redzi, dzirdi, pieskaries!**” Babītes KIC filiāles “Vietvalži” izstāžu zāles pieejamības uzlabošanai, izveidojot interaktīvu apmeklējuma vietu personām ar funkcionāliem traucējumiem” (turpmāk – Projekts) iesniegumu iepriekš minētajā projektu iesniegumu atlasē. Šobrīd izstāžu zāle “Vietvalžos” ir pieejama cilvēkiem ar kustību traucējumiem, atsevišķi elementi arī personām ar redzes un dzirdes traucējumiem. Projekta īstenošana ļautu uzlabot vides pieejamību, paplašinot apmeklētāju loku un piedāvājot daudzveidīgu kultūras norišu pieejamību personām ar dažādiem funkcionāliem traucējumiem, neizslēdzot viņus no kopienas dzīves un aktīvi iesaistot tajā, veicinot līdzdalību novadpētniecības un kultūrvēsturiskā mantojuma saglabāšanas darbā.

Projekts atbilst Mārupes novada Attīstības programmas 2022. – 2028.gadam stratēģiskajiem mērķiem: SM1 (Sabiedrība) – Zinoša, atbildīga, mūsdienīga, ģimeniska un aktīva sabiedrība; SM2 (Vide): Kvalitatīvam droša un daudzveidīga vide, ilgtspējīgai dzīves un darba telpai; SM4 (Pārvaldība) Efektīva, mūsdienīga, uz sabiedrību orientēta un jaunām iniciatīvām atvērta novada pārvaldība, virzoties uz viedu saimniekošanu. Rīcības virziens (RV3) Kultūra iekļauj uzdevumu (U3.1) “Attīstīt kultūras objektu infrastruktūru”, papildinot kultūras objektu materiāltehnisko bāzi (R3.2), kas iekļauj arī projektā plānotās aktivitātes.

Prognozējamās projekta izmaksas:

Kopējās projekta izmaksas-attiecināmās izmaksas	5726,98 EUR (t.sk. PVN 21% EUR)	100%
Mārupes novada pašvaldības līdzfinansējums	1145,40 EUR	20%
Eiropas Lauksaimniecības fonda lauku attīstībai finansējums	4581,58 EUR	80%

Izvērtējusi projekta “Redzi, dzirdi, pieskaries! Babītes KIC filiāles “Vietvalži” izstāžu zāles pieejamības uzlabošana, izveidojot interaktīvu apmeklējuma vietu personām ar funkcionāliem traucējumiem” nepieciešamības pamatojumu un plānotās investīcijas, pamatojoties uz Pašvaldību likuma 4.panta pirmās daļas 5.punktu, kā arī ņemot vērā **Finanšu komitejas** 2025.gada 22.oktobra atzinumu pieņemt iesniegto lēmuma projektu “*Par finansējuma nodrošināšanu projekta “Redzi, dzirdi, pieskaries! Babītes KIC filiāles “Vietvalži” izstāžu zāles pieejamības uzlabošana, izveidojot interaktīvu apmeklējuma vietu personām ar funkcionāliem traucējumiem” īstenošanai*”, atklāti balsojot ar ___ balsīm „par” (), „pret” ___, „atturas” ___, **Mārupes novada pašvaldības dome nolemj:**

1. Piedalīties atklātā projektu konkursa Kopējas lauksaimniecības politikas stratēģiskā plāna LA 19 „Darbību īstenošana saskaņā ar vietējās attīstības stratēģiju, tostarp sadarbības aktivitātes un to sagatavošanu” aktivitātes „Kopienu spēcinošas un vietas attīstību sekmējošas iniciatīvas” rīcībā 2.1. “Atbalsts kopienu stiprināšanai un sabiedrisko aktivitāšu dažādošanai 3. kārtā, īstenojot projektu “Redzi, dzirdi, pieskaries! Babītes KIC filiāles “Vietvalži” izstāžu zāles pieejamības uzlabošana, izveidojot interaktīvu apmeklējuma vietu personām ar funkcionāliem traucējumiem”.
2. Projekta īstenošanas laikā (provizoriski no 02.01.2026. līdz 16.08.2026.) nodrošināt priekšfinansējumu publiskajam finansējumam 4581,58 EUR (četri tūkstoši pieci simti

- astondesmit viens euro, 58 centi) un pašvaldības finansējumam 1145,40 EUR (viens tūkstotis simtu četrdesmit pieci euro, 40 centi).
3. Projekta kopējo izmaksu sadārdzinājuma gadījumā pašvaldība apņemas segt pamatotas sadārdzinājuma izmaksas.
 4. Par atbildīgo projekta pieteikuma sagatavošanā, iesniegšanā, projekta vadīšanā, īstenošanā un uzraudzībā noteikt Babītes Kultūrizglītības centru.
 5. Attīstības un plānošanas pārvaldei iekļaut projektam nepieciešamo finansējumu 2026. gada investīciju plānā.
 6. Finanšu un grāmatvedības nodaļai paredzēt finanšu līdzekļus līdzfinansējuma un priekšfinansējuma nodrošināšanai 2026.gada budžetā.

Pašvaldības domes priekšsēdētājs

Aivars Osītis

*Sagatavoja Babītes Kultūrizglītības centra
vadītāja, B. Grīnfelde*

LĒMUMPROJEKTS Nr.6 **Par zemes vienības daļas atdalīšanu un atsavināšanu**

Mārupes novada pašvaldībā (turpmāk – Pašvaldība) saņemts R. D. (turpmāk – Iesniedzējs) 2025.gada 12.septembra iesniegums, reģistrēts ar Nr.1/2.1-3/3945, kurā izteikts lūgums rast iespēju atdalīt, piešķirt nomā, lietošanā vai ļaut izpirkt daļu no Pašvaldībai piederošā zemes gabala “Ābeles 2”, Piņķi, Babītes pagasts, Mārupes novads, kadastra Nr. 80480030162, aptuveni 2100 kv.m platībā, kas nepieciešams Iesniedzējai piederošajā nekustamajā īpašumā Spīdolas iela 9, Piņķi, Babītes pagasts, Mārupes novads, esošo būvju un ēku uzturēšanai. Iesniegumam pievienota grafiskā shēma.

Jautājums par nekustamajā īpašumā Spīdolas ielā 9, Piņķos, Babītes pagastā, Mārupes novadā, esošo būvju un ēku uzturēšanai nepieciešamo zemi ir izskatīts 2025.gada 3.septembra Koordinācijas un plānošanas darba grupas sanāksmē. Speciālisti ir vērtējuši radušos situāciju. Spēkā esošie normatīvie akti neparedz iespēju nekustamā īpašuma Spīdolas iela 9 īpašniekam iznomāt daļu no tam piegulošā nekustamā īpašuma “Ābeles 2”, Piņķi, Babītes pagasts, Mārupes novads, kadastra Nr. 80480030162, bet Pašvaldība ir tiesīga lemt jautājumu par ēku, būvju uzturēšanai nepieciešamās zemes atsavināšanu.

Iepazīstoties ar lietas apstākļiem Pašvaldības dome konstatē:

1. Saskaņā ar ierakstu Babītes pagasta zemesgrāmatas nodalījumā Nr. 100000175988 Iesniedzējai pieder nekustamais īpašums Spīdolas iela 9, Piņķi, Babītes pagasts, Mārupes novads, kad.Nr.80480030375, kas sastāv no zemes gabala ar kadastra apzīmējumu 8048 003 0375 0,1843 ha platībā un uz tā esošās individuālās dzīvojamās mājas.
2. Saskaņā ar ierakstu Babītes pagasta zemesgrāmatas nodalījumā Nr.100000055147, Pašvaldībai pieder nekustamais īpašums “Ābeles 2”, Piņķi, Babītes pagasts, Mārupes novads, kadastra numurs 8048 003 0162, kas sastāv no zemes vienības ar kadastra apzīmējumu 80480030162 6,42 ha platībā.
3. Iesniedzējai piederošais Nekustamais īpašums Spīdolas iela 9 pieguļ Pašvaldībai piederošajam nekustamajam īpašumam “Ābeles 2”.
4. Nekustamajā īpašumā Spīdolas iela 9 esošā būve atrodas 1,09 m attālumā no pašvaldībai piederošā nekustamā īpašuma “Ābeles 2”. Izvērtējot situāciju dabā, ir secināms, ka ir lietderīgi atsavināt Pašvaldībai piederošā zemes gabala daļu apmēram 167 kv.m., jo šāda platība ir nepieciešama īpašuma funkcionāli netraucētai lietošanai. Savukārt, Iesniedzējas pieprasītā zemes platība 2100 kv.m. ir nesamērīgi un nepamatoti liela, kuras atsavināšanas rezultātā tiktu pārkāpts Publiskas personas finanšu līdzekļu un mantas izšķērdēšanas

novēršanas likuma 3.panta pirmās daļas 1.punkta nosacījums, ka Publiska persona rīkojas ar finanšu līdzekļiem un mantu lietderīgi, tas ir rīcībai jābūt tādai, lai mērķi sasniegtu ar mazāko finanšu līdzekļu un mantas izlietojumu.

Saskaņā ar Pašvaldību likuma 73.panta ceturto daļu pašvaldībai ir tiesības iegūt un atsavināt kustamo un nekustamo īpašumu, kā arī veikt citas privāttiesiskas darbības, ievērojot likumā noteikto par rīcību ar publiskas personas finanšu līdzekļiem un mantu.

Saskaņā ar Publiskas personas mantas atsavināšanas likuma (turpmāk – Atsavināšanas likums) 4.panta pirmo daļu atvasinātas publiskas personas mantas atsavināšanu var ierosināt, ja tā nav nepieciešama attiecīgai atvasinātai publiskai personai vai tās iestādēm to funkciju nodrošināšanai.

Savukārt, saskaņā ar Atsavināšanas likuma 4.panta ceturtais daļas 3.punktu atsevišķos gadījumos publiskas personas nekustamā īpašuma atsavināšanu var ierosināt zemesgrāmatā ierakstītas ēkas (būves) īpašnieks vai visi kopīpašnieki, ja viņi vēlas nopirkt zemesgabalu, uz kura atrodas ēka (būve).

Turpinot vērtēt Iesniedzēja ierosinājumu, ir secināms, ka attiecībā uz izskatāmo gadījumu piemērojams Atsavināšanas likuma 4.panta ceturtais daļas 3.punkts, jo Iesniedzējai atsavināmais zemes gabals nepieciešams īpašumā esošo ēku funkcionāli netraucētai lietošanai.

Atsavināšanas likuma 5.pantā ir noteikts, ka atļauju atsavināt publisku personu nekustamo īpašumu dod attiecīgās atvasinātās publiskās personas lēmējinstītūcija.

Pašvaldību likuma 10.panta pirmās daļas 16.punkts nosaka, ka tikai domes kompetencē ir lemt par pašvaldības nekustamā īpašuma atsavināšanu.

Ievērojot iepriekš minēto, Iesniedzēja ir atzīstama par personu, kura saskaņā ar Publiskas personas mantas atsavināšanas likuma 4.pantu ir tiesīga ierosināt Pašvaldībai piederoša nekustamā īpašuma atsavināšanu daļā, kas nepieciešama viņai piederošā īpašuma funkcionāli netraucētai lietošanai.

Atsavināšanas likuma 8.panta otrā daļa noteic, ka atsavināšanai paredzētā atvasinātas publiskas personas nekustamā īpašuma novērtēšanu organizē attiecīgās atvasinātās publiskās personas lēmējinstītūcijas noteiktajā kārtībā.

Saskaņā ar Zemes ierīcības likuma 5.panta pirmo daļu zemes ierīcības projektu ierosina zemes īpašnieks vai vairāki īpašnieki attiecībā uz saviem īpašumiem vai būvju īpašnieki pēc saskaņošanas ar zemes īpašniekiem, ja būves atrodas uz svešas zemes un ir patstāvīgi īpašuma objekti. Minētā likuma 6.pants nosaka, ka zemes ierīcības darbus, kā arī zemes ierīcības projekta saskaņošanu un apstiprināšanu finansē to ierosinātājs.

Ievērojot iepriekš minēto un pamatojoties uz Pašvaldību likuma 10.panta pirmās daļas 16.punktu, 73.panta ceturto daļu, Publiskas personas mantas atsavināšanas likuma 4.panta ceturtais daļas 3.punktu, 8.panta otro daļu, Zemes ierīcības likuma 5.panta pirmo daļu, 6.pantu, kā arī ņemot vērā **Finanšu komitejas** 2025.gada 22.oktobra atzinumu pieņemt iesniegto lēmuma projektu “*Par zemes vienības daļas atdalīšanu un atsavināšanu*”, atklāti balsojot ar ___ balsīm „par” (), „pret” ___, „atturas” ___, **Mārupes novada pašvaldības dome nolemj:**

1. Atļaut nekustamā īpašuma Spīdolas iela 9, Piņķi, Babītes pagasts, Mārupes novads, kad.Nr.8048 003 0375, īpašnieci R. D., veikt zemes ierīcības projekta izstrādi, lai atdalītu zemes vienību ne vairāk kā 167 kv.m. platībā no Mārupes novada pašvaldībai piederošā nekustamā īpašuma “Ābeles 2”, Piņķi, Babītes pagasts, Mārupes novads, kadastra numurs 8048 003 0162, ar mērķi atsavināt un pievienot to nekustamajam īpašumam Spīdolas iela 9, Piņķi, Babītes pagasts, Mārupes novads, kad.Nr.8048 003 0375 (saskaņā ar 1.pielikumu).
2. Uzdot nekustamā īpašuma novērtēšanas komisijai, pēc zemes ierīcības projekta izstrādes un atsavināmā zemes gabala robežu noteikšanas, nodot sertificētam nekustamā īpašuma vērtētājam novērtēšanai atsavināmo nekustamā īpašuma “Ābeles

2”, Piņķi, Babītes pagasts, Mārupes novads, kadastra numurs 8048 003 0162, kas sastāv no zemes vienības ar kadastra apzīmējumu 80480030162 daļu.

3. Noteikt, ka visas ar nekustamā īpašuma atdalīšanu un atsavināšanu saistītās izmaksas sedz R. D..
4. Lēmuma norakstu, kas parakstīts ar drošu elektronisko parakstu un satur laika zīmogu, nosūtīt Iesniedzējai uz e-pasta adresi [..].

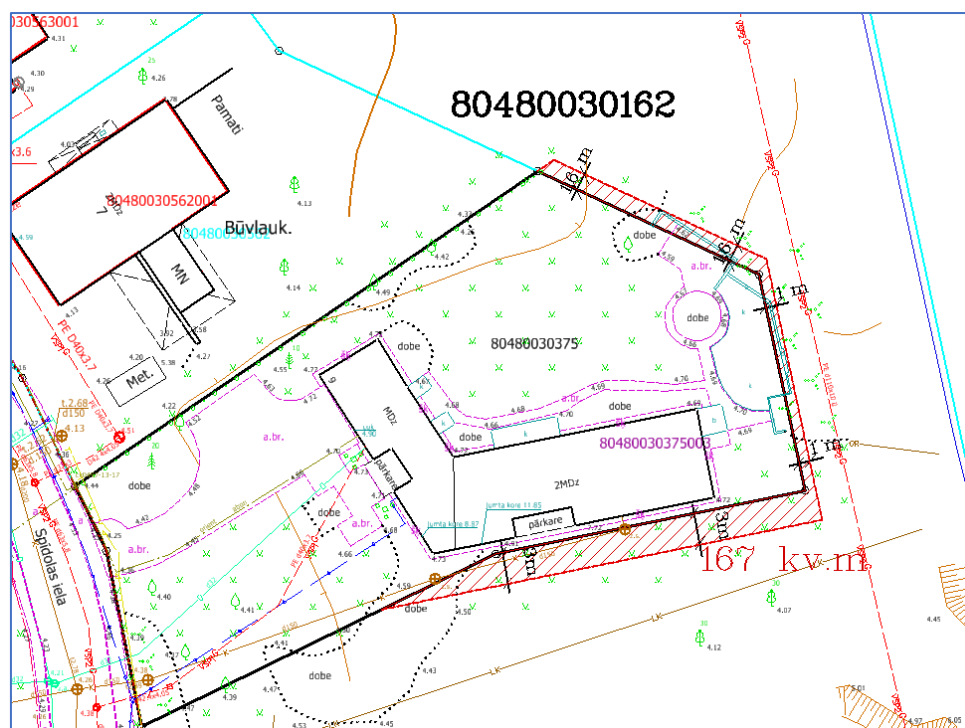
Pašvaldības domes priekšsēdētājs

Aivars Osītis

Sagatavoja Centrālās pārvaldes
Juridiskās nodaļas juriste S.Ozoliņa

1.pielikums

Nekustamais īpašums “Ābeles-2”(kadastra Nr.8048 003 0162), Piņķi, Babītes pagasts, Mārupes novads;
Zemes vienības platība – 6,42 ha;
Atsavināšanai paredzētā zemes vienības daļas platība - 0,0167 ha.



Apzīmējumi:



atsavināšanai paredzētā zemes vienības daļa

LĒMUMPROJEKTS Nr.7

Par Mārupes novada pašvaldības pirmsskolas izglītības iestādes “Mārupīte” dibināšanu

Mārupes novada pašvaldības dome, pamatojoties uz Izglītības likuma 23.panta otro daļu, kas noteic, ka pašvaldību izglītības iestādes dibina, reorganizē un likvidē pašvaldības, saskaņojot ar Izglītības un zinātnes ministriju vai attiecīgas nozares ministriju un Izglītības un zinātnes ministriju, kā arī pamatojoties uz Pašvaldību likuma 10.panta pirmās daļas 8.punktu, kas noteic domes kompetenci izveidot un reorganizēt pašvaldības administrāciju, tostarp izveidot, reorganizēt un likvidēt tās sastāvā esošās institūcijas, kā arī izdot pašvaldības institūciju nolikumus, un ņemot vērā **Finanšu komitejas** 2025.gada 22.oktobra atzinumu pieņemt iesniegto lēmuma projektu “*Par pirmsskolas izglītības iestādes “Mārupīte” dibināšanu*”, atklāti balsojot ar ___ balsīm „par” (), „pret” ___, „atturas” ___, **Mārupes novada pašvaldības dome nolemj:**

1. Dibināt Mārupes novada pašvaldības pirmsskolas izglītības iestādi “Mārupīte” (turpmāk - pirmsskolas izglītības iestāde “Mārupīte”), Viskalnu ielā 4 A, Tīrainē, Mārupes pagastā, Mārupes novadā, LV – 2167.
2. Pirmsskolas izglītības iestādes “Mārupīte” vadītājam:
 - 2.1. līdz **2025.gada 7.novembrim** izstrādāt pirmsskolas izglītības iestādes “Mārupīte” budžetu 2026.gadam un iesniegt pašvaldības izpilddirektoram;
 - 2.2. līdz **2026.gada 2.februārim** izstrādāt plānu bērnu grupu komplektēšanai 2026./2027. mācību gadam un iesniegt to saskaņošanai Izglītības, kultūras un sporta pārvaldē;
 - 2.3. līdz **2026.gada 2.februārim** izstrādāt pirmsskolas izglītības iestādes “Mārupīte” nolikumu un struktūru, un iesniegt apstiprināšanai Mārupes novada pašvaldības domei;
 - 2.4. pēc pirmsskolas izglītības iestādes “Mārupīte” nolikuma apstiprināšanas Mārupes novada pašvaldības domes sēdē, nodrošināt normatīvajos aktos noteiktajā kārtībā, pirmsskolas izglītības iestādes “Mārupīte” reģistrāciju Izglītības iestāžu reģistrā un īstenojamo pirmsskolas izglītības programmu licencēšanu.
3. Uzdot Izglītības, kultūras un sporta pārvaldes vadītājam pārraudzīt Mārupes novada pašvaldības pirmsskolas izglītības iestādes “Mārupīte” dibināšanas, reģistrēšanas un licencēšanas procesu.
4. Mārupes novada pašvaldības Centrālās pārvaldes Personāla un dokumentu pārvaldības nodaļai nosūtīt šo lēmumu zināšanai Izglītības un zinātnes ministrijai un Izglītības kvalitātes valsts dienestam.

Pašvaldības domes priekšsēdētājs

Aivars Osītis

*Sagatavoja Izglītības, kultūras un sporta pārvaldes
vadītāja L.Šmite*

LĒMUMPROJEKTS Nr.8

Par grozījumu Mārupes novada pašvaldības domes 2021.gada 29.septembra saistošajos noteikumos Nr.15/2021 “Par nekustamā īpašuma nodokļa piemērošanas kārtību Mārupes novadā”

Mārupes novada pašvaldība ir saņēmusi Latvijas Republikas Tiesībsarga biroja sniegtu informāciju, ka no paaugstinātās nodokļu likmes turpmāk ir jāatbrīvo nekustamā īpašuma īpašnieki gadījumos, kad nekustamā īpašuma īpašnieks ir veicis būvatļaujas pagarinājumu.

Tiesībsargs norāda, ka ja pēc sākotnēji noteiktā maksimālā būvdarbu veikšanas termiņa noteicējuma nav iespējams nodot būvi ekspluatācijā, izpildot normatīvajos aktos noteiktus nosacījumus, maksimālais būvdarbu veikšanas termiņš ir pagarināms un būvatļauja ir uzskatāma par spēkā esošu uz attiecīgi noteikto termiņu. Tāpat Tiesībsargs norāda, ka vienotas interpretācijas nodrošināšanai saistībā ar likuma "Par nekustamā īpašuma nodokli" 3.panta 1.⁶ daļas piemērošanu, ar nekustamā īpašuma nodokļa likmi trīs procentu apmērā apliek tādas būves, kurām nav derīga būvatļauja (atbilstoši Būvniecības likuma un tam pakārtotajos Ministru kabineta noteikumos noteiktajām prasībām ir beidzies sākotnējās būvatļaujas derīguma termiņš vai pagarinātās būvatļaujas derīguma termiņš).

Ņemot vērā iepriekš minēto un pamatojoties uz likuma "Par nekustamā īpašuma nodokli" 3.¹ pantu, 5.panta pirmo daļu, trešo daļu un ceturto daļu, kā arī ņemot vērā **Finanšu komitejas** 2025.gada 22.oktobra atzinumu pieņemt iesniegto lēmuma projektu "Par grozījumu Mārupes novada pašvaldības domes 2021.gada 29.septembra saistošajos noteikumos Nr.15/2021 "Par nekustamā īpašuma nodokļa piemērošanas kārtību Mārupes novadā"", atklāti balsojot ar ___ balsīm „par” (), „pret” ____, „atturas” ____, **Mārupes novada pašvaldības dome nolemj:**

1. Apstiprināt saistošos noteikumus Nr. ___ „Grozījums Mārupes novada pašvaldības domes 2021.gada 29.septembra saistošajos noteikumos Nr.15/2021 "Par nekustamā īpašuma nodokļa piemērošanas kārtību Mārupes novadā"" (turpmāk – saistošie noteikumi) saskaņā ar pielikumu.
2. Centrālās pārvaldes Personāla un dokumentu pārvaldības nodaļai nosūtīt saistošos noteikumus un to paskaidrojuma rakstu triju darba dienu laikā pēc to parakstīšanas elektroniski Viedās administrācijas un reģionālās attīstības ministrijai atzinuma sniegšanai.
3. Pēc Viedās administrācijas un reģionālās attīstības ministrijas pozitīva atzinuma saņemšanas, Centrālās pārvaldes Personāla un dokumentu pārvaldības nodaļai nosūtīt saistošos noteikumus un to paskaidrojuma rakstu izsludināšanai oficiālajā izdevumā "Latvijas Vēstnesis".
4. Saistošie noteikumi stājas spēkā 2026.gada 1.janvārī.

Pašvaldības domes priekšsēdētājs

Aivars Osītis

*Sagatavoja centrālās pārvaldes
Juridiskās nodaļas vecākā juriste D. Vilaka-Kraukle*

Ģerbonis

*APSTIPRINĀTI ar
Mārupes novada pašvaldības domes
2025.gada 29. oktobra lēmumu Nr. __
(sēdes protokols Nr. __)*

SAISTOŠIE NOTEIKUMI Nr. /2025 Mārupē

2025.gada 29.oktobris

Nr. __/2025

Grozījums Mārupes novada pašvaldības domes 2021.gada 29.septembra saistošajos noteikumos Nr.15/2021 “Par nekustamā īpašuma nodokļa piemērošanas kārtību Mārupes novadā”

*Izdoti saskaņā ar likuma
„Par nekustamā īpašuma nodokli”
3.panta 1.⁶ daļu*

Izdarīt Mārupes novada pašvaldības domes 2021.gada 29.septembra saistošajos noteikumos Nr.15/2021 “Par nekustamā īpašuma nodokļa piemērošanas kārtību Mārupes novadā” grozījumu un izteikt 17.1. punktu šādā redakcijā:

“17.1. Saistošo noteikumu 15.punkts nav piemērojams, ja nekustamā īpašuma īpašnieks Centrālajā pārvaldē iesniedz iesniegumu un informāciju par būvatļaujas derīguma termiņa pagarinājumu, kura reģistrēta Būvniecības informācijas sistēmā.”.

Saistošie noteikumi stājas spēkā 2026. gada 1. janvārī.

Pašvaldības domes priekšsēdētājs

Aivars Osītis

DOKUMENTS PARAKSTĪTS AR DROŠU ELEKTRONISKO PARAKSTU UN SATUR LAIKA
ZĪMOGU

Saistošo noteikumu Nr. 2025

„Grozījums Mārupes novada pašvaldības domes 2021.gada 29.septembra saistošajos noteikumos Nr.15/2021 “Par nekustamā īpašuma nodokļa piemērošanas kārtību Mārupes novadā” paskaidrojuma raksts

Paskaidrojuma raksta sadaļa	Norādāmā informācija
1. Mērķis un nepieciešamības pamatojums	Saskaņā ar likuma “Par nekustamā īpašuma nodokli” 3.panta 1. ⁶ daļu būvi, kuras būvniecībā pārsniegts normatīvajos aktos noteiktais kopējais būvdarbu veikšanas ilgums, ar nākamo mēnesi pēc būvniecības termiņa izbeigšanās līdz mēnesim, kad parakstīts akts par būves pieņemšanu ekspluatācijā, apliek ar nekustamā īpašuma nodokļa likmi 3 procentu apmērā, ja to ir noteikusi pašvaldība savos saistošajos noteikumos, kurus tā publicē ne vēlāk kā līdz pirmstaksācijas gada 1.novembrim, no lielākās turpmāk minētās kadastrālās vērtības: 1) būvei piekritīgās zemes kadastrālās vērtības; 2) būves kadastrālās vērtības. Mārupes novada pašvaldības domes 2021.gada 29.septembra saistošo noteikumu Nr.15/2021 “Par nekustamā īpašuma nodokļa piemērošanas kārtību Mārupes novadā” (turpmāk – saistošie noteikumi) 15.punkts nosaka, ka būvei, kuras būvniecībā pārsniegts normatīvajos aktos noteiktais kopējais būvdarbu veikšanas ilgums, ar nākamo mēnesi pēc būvniecības termiņa izbeigšanās līdz mēnesim,

	<p>kad parakstīts akts par būves pieņemšanu ekspluatācijā, nekustamā īpašuma nodokļa likme ir 3 % no lielākās turpmāk minētās kadastrālās vērtības:</p> <p>15.1. būvei piekritīgās zemes kadastrālās vērtības;</p> <p>15.2. būves kadastrālās vērtības.</p> <p>Mārupes novada pašvaldība ir saņēmusi Latvijas Republikas Tiesībsarga biroja informāciju, ka no paaugstinātās nodokļu likmes turpmāk ir jāatbrīvo nekustamā īpašuma īpašnieki gadījumos, kad nekustamā īpašuma īpašnieks ir veicis būvatļaujas pagarinājumu. Tiesībsargs norāda, ka, ja pēc sākotnēji noteiktā maksimālā būvdarbu veikšanas termiņa notecējuma, nav iespējams nodot būvi ekspluatācijā, izpildot normatīvajos aktos noteiktus nosacījumus, maksimālais būvdarbu veikšanas termiņš ir pagarināms un būvatļauja ir uzskatāma par spēkā esošu uz attiecīgi noteikto termiņu. Tāpat Tiesībsargs norāda, ka vienotas interpretācijas nodrošināšanai saistībā ar likuma “Par nekustamā īpašuma nodokli” 3.panta 1.⁶ daļas piemērošanu, ar nekustamā īpašuma nodokļa likmi trīs procentu apmērā apliek tādas būves, kurām nav derīga būvatļauja (atbilstoši Būvniecības likuma un tam pakārtotajos Ministru kabineta noteikumos noteiktajām prasībām ir beidzies sākotnējās būvatļaujas derīguma termiņš vai pagarinātās būvatļaujas derīguma termiņš). Tādējādi saistošo noteikumu grozījumu izdošanas mērķis ir novērst situācijas, kad nekustamā īpašuma īpašniekam tiek piemērota paaugstinātā nekustamā īpašuma nodokļa likme, gadījumos, kad būvatļaujai pagarināts derīguma termiņš.</p> <p>Precizētā tiesību norma nav attiecināma uz iepriekšējos periodos saņemtajiem iesniegumiem par būvatļaujas pagarināšanu, tā stājas spēkā no 2026.gada 1.janvāra.</p>
<p>2. Fiskālā ietekme uz pašvaldības budžetu</p>	<p>Palielināta ietekme uz budžetu nav plānota.</p>
<p>3. Sociālā ietekme, ietekme uz vidi, iedzīvotāju veselību, uzņēmējdarbības vidi pašvaldības teritorijā, kā arī plānotā regulējuma ietekme uz konkurenci</p>	<p>Sabiedrības mērķgrupas, uz kurām attiecināms saistošo noteikumu tiesiskais regulējums, ir fiziskas un juridiskas personas, kuru īpašumā ir nekustamais īpašums Mārupes administratīvajā teritorijā un kuri gatavojas nodot objektu ekspluatācijā.</p> <p>Saistošo noteikumu tiesiskais regulējums labvēlīgi ietekmēs nekustamā īpašuma īpašniekus, nepiemērojot paaugstinātu nekustamā īpašuma nodokļa likmi, ja būvatļaujas termiņš būs pagarināts.</p> <p>Saistošo noteikumu tiesiskais regulējums neradīs jaunas tiesības, bet nodrošinās taisnīgu noteikumu ievērošanu.</p> <p>Ietekme uz vidi – nav paredzēta.</p> <p>Ietekme uz uzņēmējdarbības vidi - nav paredzēta.</p>
<p>Ietekme uz administratīvajām</p>	<p>Saistošo noteikumu izpildi nodrošina:</p>

procedūrām un to izmaksām	<p>Pašvaldības Centrālā pārvalde izskata fizisko un juridisko personu iesniegtos pieteikumus, sniedz uz tiem atbildes, kā arī sniedz informāciju Pašvaldības nodokļu inspektoram par paaugstinātās likmes nepiemērošanu gadījumos, kuri atbilst saistošajiem noteikumiem. Sagatavotais maksāšanas paziņojums – administratīvai akts pārsūdzams pašvaldības izpilddirektorei. Pieņemtais pašvaldības izpilddirektores lēmums pārsūdzams Mārupes novada pašvaldības domes priekšsēdētājam. Savukārt Mārupes novada pašvaldības domes priekšsēdētāja lēmums pārsūdzams Administratīvajā rajona tiesā.</p> <p>Galvenie procedūras posmi privātpersonām un juridiskajām personām veicamās darbības noteiktas Saistošajos noteikumos. Administratīvo procedūru izmaksas nav paredzētas.</p>
5. Ietekme uz pašvaldības funkcijām un cilvēkresursiem	Saistošo noteikumu grozījumi izstrādāti, pamatojoties uz likuma “Par nekustamā īpašuma nodokli” 3.panta 1. ⁶ daļu. Saistošo noteikumu grozījumu izpildes nodrošināšanai nav nepieciešams veidot jaunas Pašvaldības institūcijas, darba vietas vai paplašināt esošo institūciju kompetenci.
6. Informācija par izpildes nodrošināšanu	Saistošo noteikumu izpildi nodrošina Pašvaldības Centrālā pārvalde. Nav paredzēta jaunu institūciju izveide, esošo likvidācija, reorganizācija, vai jaunu darba vietu izveide.
7. Prasību un izmaksu samērīgums pret ieguvumiem, ko sniedz mērķa sasniegšana	<p>Saistošie noteikumi ir piemēroti iecerētā mērķa sasniegšanas nodrošināšanai un paredz tikai to, kas ir vajadzīgs minētā mērķa sasniegšanai.</p> <p>Pašvaldības izraudzītie līdzekļi ir leģitīmi un rīcība ir atbilstoša augstāk stāvošiem normatīvajiem aktiem.</p>
8. Izstrādes gaitā veiktās konsultācijas ar privātpersonām un institūcijām	<p>Atbilstoši Pašvaldību likuma 46.panta trešajai daļai, lai informētu sabiedrību par saistošajiem noteikumiem un dotu iespēju izteikt viedokli, noteikumu projekts laika periodā no 2025.gada 9.oktobra līdz 2025.gada 23.oktobrim tika publicēts Mārupes novada pašvaldības mājaslapā www.marupe.lv sadaļā “Normatīvie dokumenti” apakšsadaļā “Saistošo noteikumu projekti”.</p> <p>Par saistošo noteikumu projektu tika saņemts viens viedoklis:</p>

Pašvaldības domes priekšsēdētājs

Aivars Osītis

DOKUMENTS PARAKSTĪTS AR DROŠU ELEKTRONISKO PARAKSTU UN SATUR LAIKA ZĪMOGU

LĒMUMPROJEKTS Nr.9

Par grozījumu Mārupes novada pašvaldības domes 2025.gada 26.jūnija lēmumā Nr.20 “Par Mārupes novada pašvaldības iestāžu reorganizāciju”

Ar Mārupes novada pašvaldības domes 2025.gada 26.jūnija lēmumu Nr.20 (sēdes protokols Nr.11) “Par Mārupes novada pašvaldības iestāžu reorganizāciju” tika nolemts:

1. Uzsākt Izglītības, kultūras un sporta pārvaldes un tās pārraudzībā esošo iestāžu sporta un kultūras jomā reorganizāciju.
2. Uzdot Izpilddirektoram organizēt reorganizācijas procesā skarto iestāžu nolikumu, struktūru un amatu sarakstu izstrādi un iesniegt apstiprināšanai Mārupes novada pašvaldības domes sēdē līdz 2026.gada 1.janvārim.
3. Uzdot Izpilddirektoram organizēt Darba likumā paredzēto darbību veikšanu darba tiesisko attiecību saglabāšanai, grozīšanai vai izbeigšanai saskaņā ar reorganizēto pašvaldības iestāžu apstiprinātajiem amatu sarakstiem.

Pašvaldību likuma 10.panta pirmās daļas 8.punkts noteic, ka dome ir tiesīga izlemt ikvienu pašvaldības kompetences jautājumu. Tikai domes kompetencē ir izveidot un reorganizēt pašvaldības administrāciju, tostarp izveidot, reorganizēt un likvidēt tās sastāvā esošās institūcijas, kā arī izdot pašvaldības institūciju nolikumus.

Ņemot vērā, ka reorganizācijas plāns un laika grafiks tika sagatavoti un iesniegti, taču to izvērtēšana un saskaņošana vēl nav noslēgusies, līdz ar to nepieciešams papildu laiks reorganizācijas struktūras, iestāžu nolikumu un citu dokumentu izstrādei, pamatojoties uz Pašvaldību likuma 10.panta pirmās daļas 8.punktu, kā arī ņemot vērā **Finanšu komitejas** 2025.gada 22.oktobra atzinumu pieņemot iesniegto lēmuma projektu “Par grozījumu Mārupes novada pašvaldības domes 2025.gada 26.jūnija lēmumā Nr.20 “Par Mārupes novada pašvaldības iestāžu reorganizāciju””, atklāti balsojot ar ___ balsīm „par” (), „pret” ___, „atturas” ___, **Mārupes novada pašvaldības dome nolemj:**

Izdarīt Mārupes novada pašvaldības domes 2025.gada 26.jūnija lēmumā Nr.20 (sēdes protokols Nr.11) “Par Mārupes novada pašvaldības iestāžu reorganizāciju” grozījumu un izteikt lēmuma lemjošās daļas 2.punktu šādā redakcijā:

“2. Uzdot Izpilddirektoram organizēt reorganizācijas procesā skarto iestāžu nolikumu, struktūru un amatu sarakstu izstrādi un iesniegt apstiprināšanai Mārupes novada domes sēdē līdz 2026.gada 1.septembrim.”.

Pašvaldības domes priekšsēdētājs

Aivars Osītis

*Sagatavoja Centrālās pārvaldes
Juridiskās nodaļas vecākā juriste L.Liepiņa*

LĒMUMPROJEKTS Nr.10

Par komisijas sastāva apstiprināšanu

Saskaņā ar Mārupes novada pašvaldības domes 2025. gada 28. maija saistošo noteikumu Nr. 16/2025 “Par Mārupes novada pašvaldības līdzfinansējuma piešķiršanu dzīvojamo māju pieslēgšanai centralizētajai ūdensapgādes un kanalizācijas sistēmai” (apstiprināti ar Mārupes novada pašvaldības domes 2025. gada 28. maija lēmumu Nr. 13 (prot. Nr. 8) 12.punktu lēmumu par līdzfinansējuma piešķiršanu privātpersonai dzīvojamās mājas pieslēgšanai centralizētajai

ūdensapgādes un kanalizācijas sistēmai pieņem Mārupes novada pašvaldības domes apstiprināta pieteikumu izvērtēšanas komisija.

Mārupes novada pašvaldības saistošo noteikumu Nr.16/2025 “Par Mārupes novada pašvaldības līdzfinansējuma piešķiršanu dzīvojamo māju pieslēgšanai centralizētajai ūdensapgādes un kanalizācijas sistēmai” komisijas (turpmāk - Komisija) nolikums un sastāvs ir apstiprināts ar Mārupes novada pašvaldības domes 2025. gada 30. jūlija lēmumu Nr. 8 un lēmumu Nr.9 (prot. Nr. 3). Saskaņā ar Komisijas nolikuma 11.punktu izmaiņas Komisijas sastāvā tiek apstiprinātas ar Pašvaldības domes lēmumu.

Ņemot vērā, ka domes lēmumā apstiprinātais Komisijas sastāvs ir mainījies un Komisijas locekle – Pašvaldības īpašumu pārvaldes vadītāja Evita Rozīte-Bikše – ir pārtraukusi darba attiecības ar Mārupes novada pašvaldību, ir nepieciešams veikt izmaiņas Komisijas sastāvā. Kā jauno Komisijas locekli nosakot Mārupes novada Būvvaldes vadītāju Marinu Kārkliņu.

Pamatojoties uz Mārupes novada pašvaldības saistošo noteikumu Nr.16/2025 “Par Mārupes novada pašvaldības līdzfinansējuma piešķiršanu dzīvojamo māju pieslēgšanai centralizētajai ūdensapgādes un kanalizācijas sistēmai” komisijas nolikuma, kas apstiprināts ar Mārupes novada pašvaldības domes 2025. gada 30. jūlijā lēmumu Nr. 8 (prot. Nr. 3), 11.punktu, kā arī ņemot vērā **Finanšu komitejas** 2025.gada 22.oktobra atzinumu pieņemt iesniegto lēmuma projektu “*Par komisijas sastāva apstiprināšanu*”, atklāti balsojot ar ___ balsīm „par” (), „pret” ___, „atturas” ___, **Mārupes novada pašvaldības dome nolemj:**

1. Apstiprināt Mārupes novada pašvaldības saistošo noteikumu Nr.16/2025 “Par Mārupes novada pašvaldības līdzfinansējuma piešķiršanu dzīvojamo māju pieslēgšanai centralizētajai ūdensapgādes un kanalizācijas sistēmai” komisiju šādā sastāvā:
 - 1.1. Komisijas priekšsēdētāja - **Ilze Krēmere**, Mārupes novada pašvaldības izpilddirektora vietniece attīstības un vides jautājumos, Attīstības un plānošanas pārvaldes vadītāja;
 - 1.2. Komisijas locekļi:
 - 1.2.1. **Andris Puide**, Mārupes novada pašvaldības domes priekšsēdētāja vietnieks;
 - 1.2.2. **Marina Kārkliņa**, Mārupes novada būvvaldes vadītāja;
 - 1.2.3. **Anita Lontone-Ieviņa**, Attīstības un plānošanas nodaļas vides speciāliste (komisijas sekretāre);
 - 1.2.4. **Andrejs Kirillovs**, Mārupes novada pašvaldības domes deputāts.
2. Atzīt par spēku zaudējušu Mārupes novada pašvaldības domes 2025. gada 30.jūlija lēmumu Nr.9 (prot. Nr. 3).
3. Centrālās pārvaldes Sabiedrības informēšanas un mārketinga nodaļai publicēt informāciju par Mārupes novada pašvaldības saistošo noteikumu Nr.16/2025 “Par Mārupes novada pašvaldības līdzfinansējuma piešķiršanu dzīvojamo māju pieslēgšanai centralizētajai ūdensapgādes un kanalizācijas sistēmai” komisijas sastāvu pašvaldības oficiālajā tīmekļa vietnē www.marupe.lv.
4. Uzdot Centrālās pārvaldes Personāla un dokumentu pārvaldības nodaļai nepieciešamības gadījumā informēt Valsts ieņēmumu dienestu par grozījumiem Mārupes novada pašvaldības valsts amatpersonu sarakstā likumā “Par interešu konflikta novēršanu valsts amatpersonu darbībā” noteiktā kārtībā.
5. Lēmums stājas spēkā ar tā pieņemšanas brīdi.

Pašvaldības domes priekšsēdētājs

Aivars Osītis

*Sagatavoja Attīstības un plānošanas pārvaldes
Vides pārvaldības speciāliste
A. Lontone-Ieviņa*

LĒMUMPROJEKTS Nr.11

Par zemes vienības ar kadastra apzīmējumu 80480030274 daļas iznomāšanu

Mārupes novada pašvaldībā (turpmāk - Pašvaldība) ir saņemts S. P. iesniegums (reģistrēts Mārupes novada pašvaldības Centrālās pārvaldes lietvedībā 2025.gada 3.septembrī ar Nr.1/2.1-3/3781), kurā izteikts lūgums iznomāt Pašvaldībai piederošās zemes vienības ar kadastra apzīmējumu 80480030274 daļu 134 kv.m. platībā, ar mērķi to izmantot iesniedzējai piederošās kafejnīcas “Gardēžu namiņš” teritorijas labiekārtošanai.

Zemes vienības ar kadastra apzīmējumu 80480030274 kopējā platība ir 3,6791 ha, un tā ietilpst nekustamā īpašuma “Piņķu ciems-2”, kadastra nr. 80480030274, sastāvā, uz ko īpašuma tiesības Babītes pagasta zemesgrāmatas nodalījumā Nr. 100000522855 nostiprinātas Pašvaldībai.

Pamatojoties uz Babītes novada pašvaldības domes 2019.gada 26.jūnija lēmumu Nr.14 (prot. Nr.12) iesniedzēja nomājusi zemes vienības ar kadastra apzīmējumu 80480030274 daļu ar platību 134 kv.m. kafejnīcas “Gardēžu namiņš” teritorijas labiekārtošanai, un nomas līguma termiņš beidzies 2025.gada 30.jūnijam.

Saskaņā ar spēkā esošā Mārupes novada teritorijas plānojumu 2014.-2026. gadam, kas apstiprināts ar Mārupes novada domes 2013.gada 18.jūnija saistošajiem noteikumiem Nr.11/2013 „Mārupes novada teritorijas plānojuma 2014.-2026.gadam Teritorijas izmantošanas un apbūves noteikumi un Grafiskā daļa” iznomājamā zemes vienības daļa atrodas publiskās apbūves teritorijā.

2025.gada 1.oktobrī Koordinācijas un plānošanas darba grupas sanāksmē tika izteikts priekšlikums nodot zemes vienības ar kadastra apzīmējumu 80480030274 daļu ar platību 134 kv.m. nomā, rīkojot nomas tiesību izsoli.

Saskaņā ar Pašvaldību likuma 5.panta pirmo daļu, pašvaldība savas administratīvās teritorijas iedzīvotāju interesēs var brīvprātīgi īstenot iniciatīvas ikvienā jautājumā, ja tās nav citu institūciju kompetencē un šādu darbību neierobežo citi likumi. Šī paša likuma 73.panta ceturrtā daļa nosaka, ka Pašvaldībai ir tiesības iegūt un atsavināt kustamo un nekustamo īpašumu, kā arī veikt citas privāttiesiskas darbības, ievērojot likumā noteikto par rīcību ar publiskas personas finanšu līdzekļiem un mantu.

Saskaņā ar Publiskas personas finanšu līdzekļu un mantas izšķērdēšanas novēršanas likuma 3.panta 2.punktu, publiskai personai ar finanšu līdzekļiem un mantu rīkojas lietderīgi, tas ir manta atsavināma un nododama īpašumā vai lietošanā citai personai par iespējami augstāku cenu.

Publiskai personai piederoša zemes gabala iznomāšanas kārtību un nomas maksas noteikšanu nosaka Ministru kabineta 2018.gada 19.jūnija noteikumi Nr.350 “Publiskas personas zemes nomas un apbūves tiesību noteikumi” (turpmāk - Ministru kabineta noteikumi). Saskaņā ar Ministru kabineta noteikumu 28.punktu, lēmumu par neapbūvēta zemesgabala iznomāšanu pieņem iznomātājs, savukārt, 32.punktā noteikts, ka neapbūvēta zemesgabala nomnieku noskaidro rakstiskā, mutiskā vai elektroniskā izsolē. Iznomātājs pieņem lēmumu par piemērojamo izsoles veidu, nodrošina izsoles atklātumu un dokumentē izsoles procedūru.

Ievērojot iepriekš minēto un pamatojoties uz Pašvaldību likuma 5.panta pirmo daļu, 73.panta ceturto daļu, Publiskas personas finanšu līdzekļu un mantas izšķērdēšanas novēršanas likuma 3.panta 2.punktu, Ministru kabineta 2018.gada 19.jūnija noteikumu Nr.350 “Publiskas personas zemes nomas un apbūves tiesību noteikumi” 28., 32. punktu, kā arī ņemot vērā **Finanšu komitejas** 2025.gada 22.oktobra atzinumu pieņemt iesniegto lēmuma projektu “*Par zemes vienības ar kadastra apzīmējumu 80480030274 daļas iznomāšanu*”, atklāti balsojot ar ___ balsīm „par” (), „pret” ___, „atturas” ___, **Mārupes novada pašvaldības dome nolemj:**

1. Piekrist nekustamā īpašuma “Piņķu ciems – 2”, kadastra nr. 80480030274, sastāvā esošās zemes vienības ar kadastra apzīmējumu 80480030274

daļas ar platību 134 kv.m. (saskaņā ar Pielikumu Nr.1.) iznomāšanai ar nomas termiņu līdz 10 gadiem, rīkojot nomas tiesību izsoli.

2. Uzdot Nekustamā īpašuma novērtēšanas komisijai sagatavot darba uzdevumu un pieprasīt neatkarīgam vērtētājam Nekustamā īpašuma tirgus nomas maksas novērtējumu.

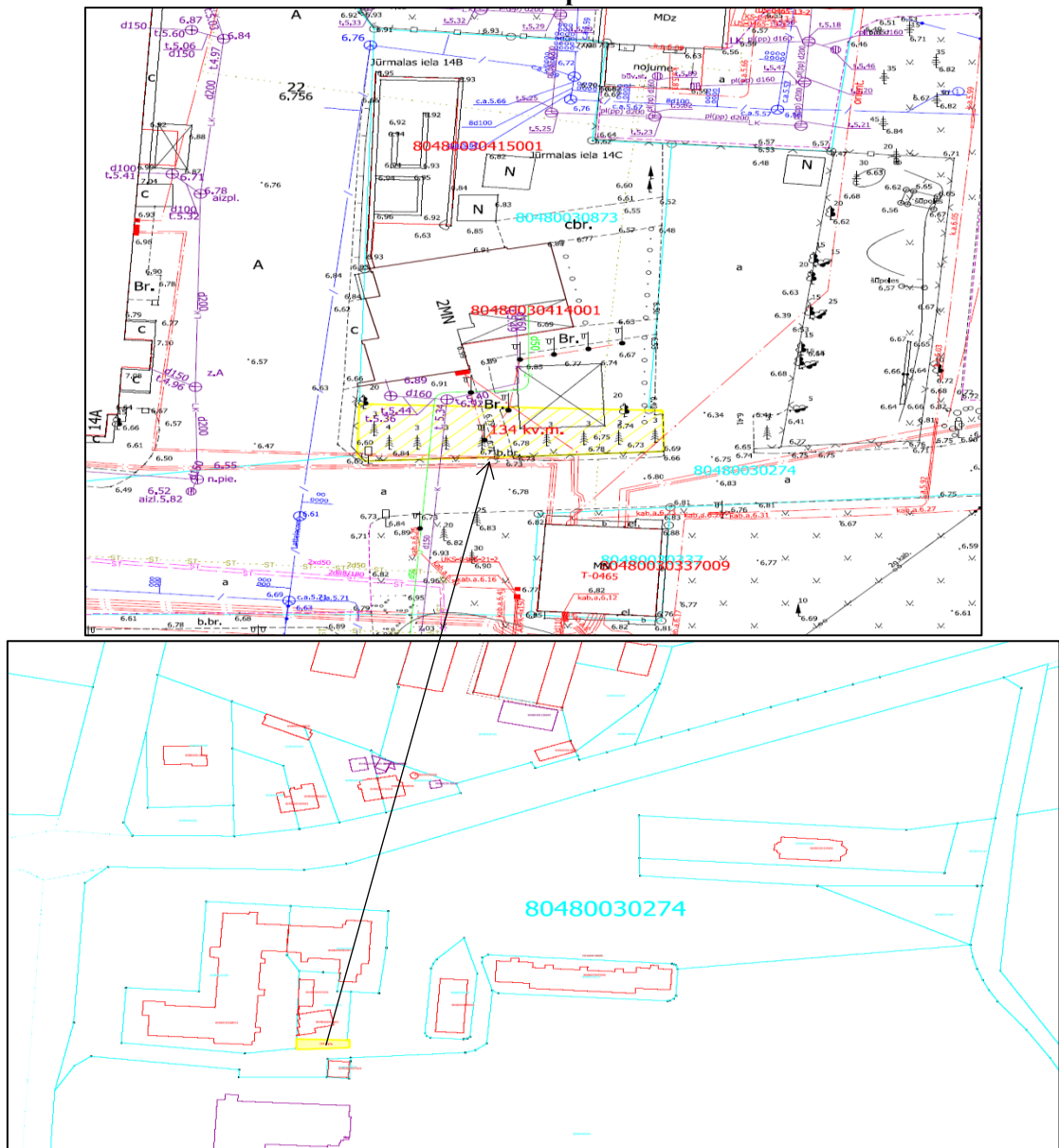
Pašvaldības domes priekšsēdētājs

Aivars Osītis

Sagatavoja Centrālās pārvaldes
Juridiskās nodaļas juriste K.Eglīte

Pielikums Nr.1

Nomai nododamā daļa no nekustamā īpašuma Piņķu ciems – 2, Piņķi, Babītes pagasts, Mārupes novads ar kad.Nr.80480030274
zemes vienības ar kad.apzīm.80480030274



Apzīmējumi:  Nomai nododamā teritorija

LĒMUMPROJEKTS Nr.12
**Par Mārupes novada pašvaldībai piederošo daļu no zemes gabala “Sudrablapsas”,
Lapsas, Babītes pagasts, Mārupes novads atsavināšanu**

Mārupes novada pašvaldībā (turpmāk – Pašvaldība) ir saņemts J. R. (turpmāk – Iesniedzējs) iesniegums (reģistrēts Pašvaldībā 2025.gada 12.septembrī ar Nr.1/2.1-3/3952), kurā izteikts lūgums atsavināt Pašvaldībai piederošā nekustamā īpašuma “Sudrablapsas”, Lapsas, Babītes pag., Mārupes nov., kad.Nr.8048 007 0145, sastāvā esošā zemes gabala ar kad.apzīm.8048 007 0145 daļu uz tā esošo un Iesniedzējam piederošo būvju uzturēšanai.

Saskaņā ar ierakstu Babītes pagasta zemesgrāmatas nodalījumā Nr.100000271586, Pašvaldībai (Babītes novada pašvaldības saistību un tiesību pārņēmēja) pieder ¼ domājamās daļas no nekustamā īpašuma “Sudrablapsas”, Lapsas, Babītes pag., Mārupes nov., kad.Nr. 8048 007 0145, sastāvā esošā zemes gabala ar kad.apzīm.8048 007 0145.

Saskaņā ar ierakstu Babītes pagasta zemesgrāmatas nodalījumā Nr. 100000271586, Iesniedzējam pieder ¾ daļas no nekustamā īpašuma “Sudrablapsas”, Lapsas, Babītes pag., Mārupes nov., kad.Nr. 8048 007 0145, sastāvā esošā zemes gabala ar kad.apzīm.8048 007 0145 un ēku īpašumi pilnā apmērā – dzīvojamā māja (kad.apzīm. 8048 007 0145 001), palīgēka (kad.apzīm. 8048 007 0145 002), palīgēka (kad.apzīm. 8048 007 0145 003) un palīgēka (kad.apzīm. 8048 007 0145 004).

Saskaņā ar SIA “Vestbalt”, reģistrācijas Nr. 40103011765, novērtējumu (Novērtējums Nr. 6972/0725), Pašvaldībai piederošo ¼ domājamās daļas no nekustamā īpašuma “Sudrablapsas”, Lapsas, Babītes pag., Mārupes nov., kad.Nr. 8048 007 0145, sastāvā esošā zemes gabala ar kad.apzīm.8048 007 0145 2025.gada 3.jūlijā noteikta tirgus vērtība 6725,00 EUR (seši tūkstoši septiņi simti divdesmit pieci *euro*, 00 centi).

Saskaņā ar Pašvaldības Nekustamā īpašuma novērtēšanas komisijas 2025.gada 3.oktobra lēmumu Nr.1., pro.Nr.19, Nekustamajam īpašumam noteikta nosacītā cena 6725,00 EUR (seši tūkstoši septiņi simti divdesmit pieci *euro*, 00 centi) apmērā.

Saskaņā ar Pašvaldību likuma 10.panta pirmās daļas 16.punktu tikai domes kompetencē ir lemt par pašvaldības nekustamā īpašuma atsavināšanu un apgrūtināšanu, kā arī par nekustamā īpašuma iegūšanu.

Publiskas personas mantas atsavināšanas likuma (turpmāk – Likums) 4.panta ceturtais daļas 3.punkts noteic, ka publiskas personas nekustamā īpašuma atsavināšanu var ierosināt zemesgrāmatā ierakstītas ēkas (būves) īpašnieks vai visi kopīpašnieki, ja viņi vēlas nopirkt zemesgabalu, uz kura atrodas ēka (būve).

Saskaņā ar Likuma 37.panta pirmās daļas 4.punktu pārdot publiskas personas mantu par brīvu cenu var, ja nekustamo īpašumu iegūst šā likuma 4.panta ceturtajā daļā minētā persona. Šajā gadījumā pārdošanas cena ir vienāda ar nosacīto cenu, kura ir aprēķināta saskaņā ar Likuma 8.pantu. Likuma 8.panta trešā daļa nosaka, ka nekustamā īpašuma nosacīto cenu apstiprina institūcija (amatpersona), kura organizē nekustamā īpašuma novērtēšanu. Iesniedzēja atbilst Likuma 4.panta ceturtajā daļā minētās personas statusam.

Ievērojot iepriekš minēto un pamatojoties uz Pašvaldību likuma 10.panta pirmās daļas 16.punktu, Publiskas personas mantas atsavināšanas likuma 4.panta ceturtais daļas 3.punktu, 37.panta pirmās daļas 4.punktu, kā arī ņemot vērā **Finanšu komitejas** 2025.gada 22.oktobra atzinumu pieņemt iesniegto lēmuma projektu “*Par Mārupes novada pašvaldībai piederošā zemes gabala “Sudrablapsas”, Lapsas, Babītes pagasts, Mārupes novads daļas atsavināšanu*” atklāti balsojot ar ___ balsīm „par” (), “pret” _____, „atturas” _____, **Mārupes novada pašvaldības dome nolēm:**

1. Apstiprināt Mārupes novada pašvaldībai piederošā nekustamā īpašuma – ¼ domājamās daļas no nekustamā īpašuma “Sudrablapsas”, Lapsas, Babītes pag., Mārupes nov., kad.Nr.8048 007 0145, sastāvā esošā zemes gabala ar kad.apzīm.8048 007 0145 nosacīto cenu 6725,00 EUR (seši tūkstoši septiņi simti divdesmit pieci *euro*, 00 centi) apmērā.
2. Atsavināt Mārupes novada pašvaldībai piederošo nekustamo īpašumu – ¼ domājamās daļas no nekustamā īpašuma “Sudrablapsas”, Lapsas, Babītes pag., Mārupes nov., kad.Nr.8048 007 0145, sastāvā esošā zemes gabala ar kad.apzīm.8048 007 0145, uz tā esošo būvju īpašniekam par nosacīto cenu 6725,00 EUR (seši tūkstoši septiņi simti divdesmit pieci *euro*, 00 centi) apmērā.
3. Uzdot Mārupes novada pašvaldības domes priekšsēdētājam parakstīt Nekustamā īpašuma pirkuma līgumu.
4. Juridiskajai nodaļai nodrošināt līguma slēgšanu.
5. Centrālās pārvaldes Personāla un dokumentu pārvaldības nodaļai nosūtīt pieņemto lēmumu J. R. uz e-pastu: [..]

Pašvaldības domes priekšsēdētājs

Aivars Osītis

*Sagatavoja Centrālās pārvaldes
Juridiskās nodaļas juriste S. Ozoliņa*

LĒMUMPROJEKTS Nr.13 Par nekustamo īpašumu maiņu

Mārupes novada pašvaldības dome (turpmāk – Dome) izskatījusi nekustamā īpašuma “Dzilnupes”, Babītes pagastā, Mārupes novads, kadastra apzīmējums 80480080427, īpašnieces V. V. (turpmāk arī - Iesniedzēja) 2025.gada 13.augusta iesniegumu, kurā lūgts izskatīt minētā nekustamā īpašuma maiņas iespēju pret Mārupes novada pašvaldībai (turpmāk – Pašvaldība) piederošu zemes gabalu ar kadastra apzīmējumu 80480070091, “Jaunļutas 2”, Babītes pagastā, Mārupes novadā, un konstatēja:

1. Nekustamais īpašums “Dzilnupes”, Babītes pag., Mārupes nov., ar kadastra Nr.8048 008 0484, sastāv no zemes vienības ar kadastra apzīmējumu 8048 008 0427 (4000 m² platībā) un reģistrēts Babītes pagasta zemesgrāmatas nodaļījumā Nr. 100000572768 uz Iesniedzējas vārda.

Uz zemes vienības ar kadastra apzīmējumu 8048 008 0427 atrodas Pašvaldībai piederoša būve – sūkņu stacija (kadastra apzīmējums 8048 008 0040 006), reģistrēta Babītes pagasta zemesgrāmatas nodaļījumā Nr.100000167208. Pašvaldība sūkņu stacijas uzturēšanai nomā zemes vienību ar kadastra apzīmējumu 8048 008 0427. Zemes nomas līgums noslēgts 2016.gada 31.martā ar termiņu līdz 2035.gada 31.decembrim.

Saskaņā ar Pašvaldību likuma 4.panta pirmās daļas 2.punktu pašvaldības autonomā funkcija ir gādāt par pašvaldības administratīvās teritorijas labiekārtošanu un sanitāro tīrību, tai skaitā pretplūdu pasākumu nodrošināšana. Lai nodrošinātu pašvaldības funkciju izpildi un izbeigtu dalītā īpašuma attiecības, lietderīgi iegūt nekustamo īpašumu “Dzilnupes”, Babītes pag., Mārupes nov., ar kadastra Nr.8048 008 0484, Pašvaldības īpašumā.

Zemes vienības ar kadastra apzīmējumu 8048 008 0427 lietošanas mērķis - Upju un kanālu, ūdens uzkrāšanas, ūdens regulēšanas un krastu nostiprināšanas būvju apbūve 1202, atļautā izmantošana - TA teritorija.

2. Nekustamais īpašums “Jaunļutas 2”, Babītes pagastā, Mārupes novadā, ar kadastra Nr.80480070091, sastāv no zemes vienības ar kadastra apzīmējumu 80480070091 (1136 m² platībā) reģistrēts Babītes pagasta zemesgrāmatas nodaļījumā Nr. 100000571578 uz Pašvaldības vārda.

Zemes vienības ar kadastra apzīmējumu 80480070091 lietošanas mērķis - individuālo dzīvojamo māju apbūve – 0601, atļautā izmantošana - savrupmāju apbūve (DzS).

Nekustamais īpašums "Jaunļutas 2", Babītes pagastā, Mārupes novadā, ar kadastra Nr.80480070091 netiek izmantots Pašvaldības funkciju nodrošināšanai un Mārupes novada Attīstības programmas 2022.-2028.gadam Rīcības plānā nav iekļauti pasākumi attiecībā šo nekustamo īpašumu.

Pašvaldības Koordinācijas un plānošanas darba grupas sanāksmē 2025.gada 3.septembrī jautājums par nekustamo īpašumu "Jaunļutas 2", Babītes pagastā, Mārupes novadā, ar kadastra Nr. 80480070091, un "Dzilnupes", Babītes pag., Mārupes nov., ar kadastra Nr.8048 008 0484, maiņu tika izskatīts un konceptuāli atbalstīts.

Saskaņā ar Pašvaldību likuma 10.panta pirmās daļas 16.punktu tikai domes kompetencē ir lemt par pašvaldības nekustamā īpašuma atsavināšanu, kā arī par nekustamā īpašuma iegūšanu.

Publiskas personas mantas atsavināšanas likuma 3.panta pirmās daļas 3.punkts nosaka, ka publiskas personas nekustamo mantu var atsavināt apmainot pret citu mantu, bet 5.panta pirmā daļa nosaka, ka atļauju atsavināt atvasinātas publiskas personas nekustamo īpašumu dod attiecīgās atvasinātās publiskās personas lēmējinstītūcija. Šī panta piektā daļa nosaka, ka lēmumā par nekustamā īpašuma atsavināšanu tiek noteikts arī atsavināšanas veids.

Atbilstoši Publiskas personas mantas atsavināšanas likuma 38.pantam, publiskas personas nekustamo īpašumu var mainīt pret līdzvērtīgu nekustamo īpašumu, kas nepieciešams publiskas personas funkciju izpildes nodrošināšanai. Publiskas personas maināmo nekustamo īpašumu un līdzvērtīgu citas personas nekustamo īpašumu novērtē šajā likumā noteiktajā kārtībā un nosaka tā nosacīto cenu. Maināmo nekustamo īpašumu nosacīto cenu starpība nedrīkst pārsniegt 20 procentus, un šo starpību sedz naudā.

Publiskas personas mantas atsavināšanas likuma 8.panta otrā daļa nosaka, ka atsavināšanai paredzētā atvasinātas publiskas personas nekustamā īpašuma novērtēšanu organizē attiecīgās atvasinātās publiskās personas lēmējinstītūcijas noteiktajā kārtībā. Savukārt atbilstoši šī paša panta trešajai daļai Nekustamā īpašuma novērtēšanas komisijas sastāvu un mantas nosacīto cenu apstiprina instītūcija (amatpersona), kura saskaņā ar šā panta pirmo un otro daļu organizē nekustamā īpašuma novērtēšanu.

Pašvaldības dome ar 2025.gada 4.jūlija lēmumu Nr.4 (sēdes protokols Nr.2) "Par Mārupes novada pašvaldības Nekustamo īpašumu novērtēšanas komisijas sastāva apstiprināšanu" apstiprinājusi Nekustamā īpašuma novērtēšanas komisijas sastāvu, kura darbojas saskaņā ar Nekustamo īpašumu novērtēšanas komisijas nolikumu, kas apstiprināts ar Pašvaldības domes 2021.gada 11.augusta lēmumu Nr.22 (prot.Nr.8) "Mārupes novada pašvaldības Nekustamo īpašumu novērtēšanas komisijas nolikums", kuru 8.1. un 8.2.punkti nosaka, ka komisijas uzdevums ir noteikt Pašvaldības īpašumā iegūstamā nekustamā īpašuma pirkuma cenu un Pašvaldības nekustamā īpašuma pārdošanas cenu.

Tā kā izskatāmā jautājuma ietvaros tiek plānota nekustamo īpašumu maiņa, komisijas uzdevums ir noteikt gan atsavināmā, gan iegūstamā nekustamā īpašuma cenu, piesaistot sertificētu vērtētāju.

Ievērojot iepriekš minēto un pamatojoties uz Publiskas personas mantas atsavināšanas likuma 4.panta pirmo daļu, 5.panta pirmo daļu, 8.panta otro un trešo daļu, 38.pantu, kā arī ņemot vērā **Finanšu komitejas** 2025.gada 22.oktobra atzinumu pieņemt iesniegto lēmuma projektu "Par nekustamo īpašumu maiņu", atklāti balsojot ar __ balsīm „par” (), „pret” __, „atturas” __, **Mārupes novada pašvaldības dome nolemj:**

1. Piekrist Mārupes novada pašvaldībai piederošā nekustamā īpašuma "Jaunļutas 2", Babītes pagastā, Mārupes novadā, ar kadastra Nr. 80480070091, kas sastāv no zemes vienības ar kadastra apzīmējumu 80480070091, ar platību 1136 m² atsavināšanai, apmainot to pret V. V. piederošo nekustamo īpašumu "Dzilnupes", Babītes pag., Mārupes nov., ar kadastra Nr.8048 008 0484, kas sastāv no zemes vienības ar kadastra apzīmējumu 8048 008 0427, ar platību 4000 m².

2. Uzdot Mārupes novada pašvaldības nekustamo īpašumu novērtēšanas komisijai veikt darbības nekustamā īpašuma “Jaunlūtas 2”, Babītes pagastā, Mārupes novadā, ar kadastra Nr. 80480070091, un nekustamā īpašuma “Dzilnupes”, Babītes pag., Mārupes nov., ar kadastra Nr.8048 008 0484, novērtēšanai.
3. Nekustamo īpašumu “Jaunlūtas 2”, Babītes pagastā, Mārupes novadā, ar kadastra Nr.80480070091, un “Dzilnupes”, Babītes pag., Mārupes nov., ar kadastra Nr.8048 008 0484, novērtēšanas izdevumus segt no Pašvaldības īpašuma pārvaldes budžeta līdzekļiem.
4. Pēc nekustamo īpašumu “Jaunlūtas 2”, Babītes pagastā, Mārupes novadā, ar kadastra Nr.80480070091, un “Dzilnupes”, Babītes pag., Mārupes nov., ar kadastra Nr.8048 008 0484, vērtības noteikšanas kārtējā pašvaldības domes sēdē atkārtoti izskatīt nekustamo īpašumu maiņas nosacījumus.
5. Uzdot Centrālās pārvaldes Personāla un dokumentu pārvaldības nodaļai nosūtīt lēmumu Iesniedzējai V. V..
6. Uzdot Pašvaldības īpašumu pārvaldei nodrošināt lēmuma izpildi.

Pašvaldības domes priekšsēdētājs

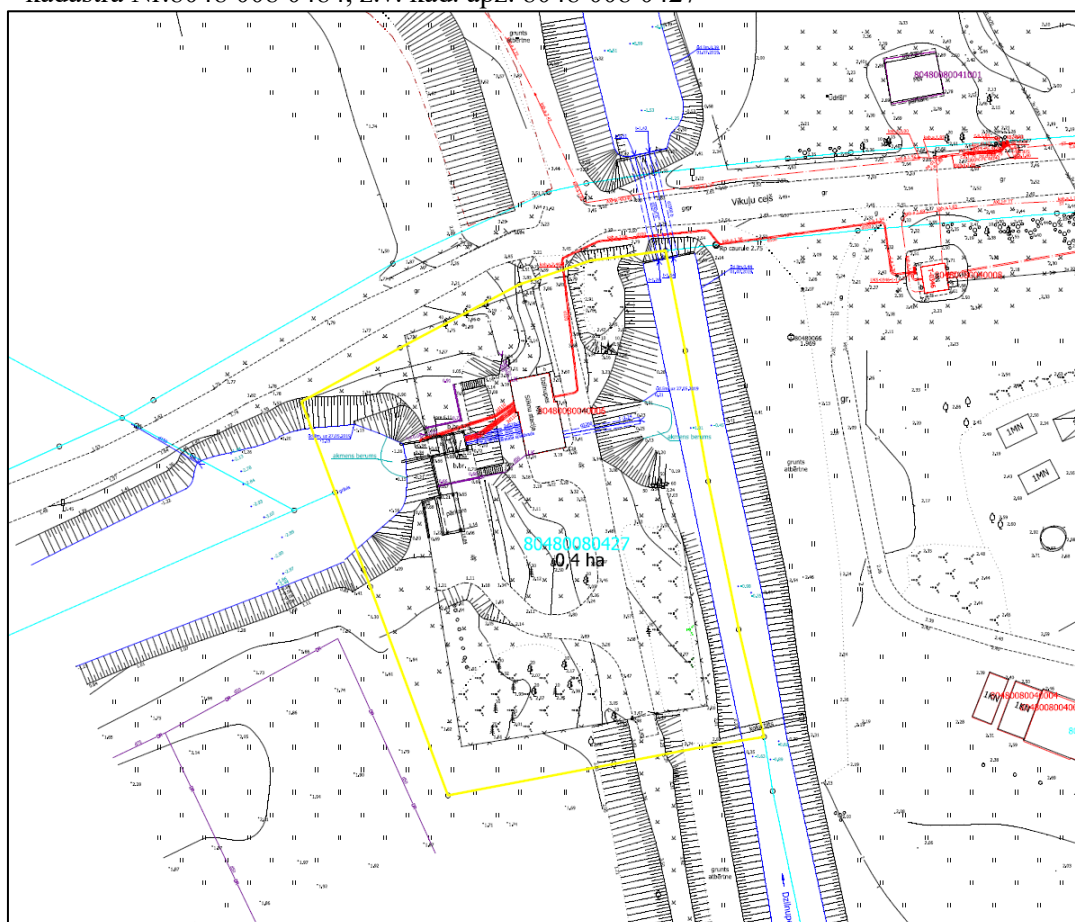
Aivars Osītis

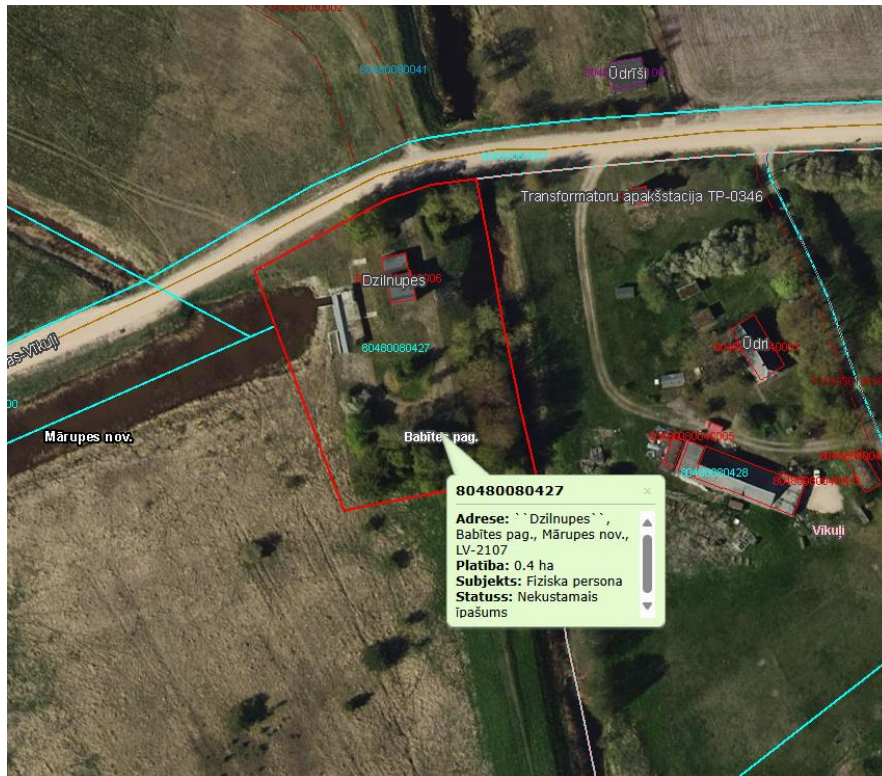
*Sagatavoja Centrālās pārvaldes
Juridiskās nodaļas juriste K.Eglīte*

Pielikums Nr.1

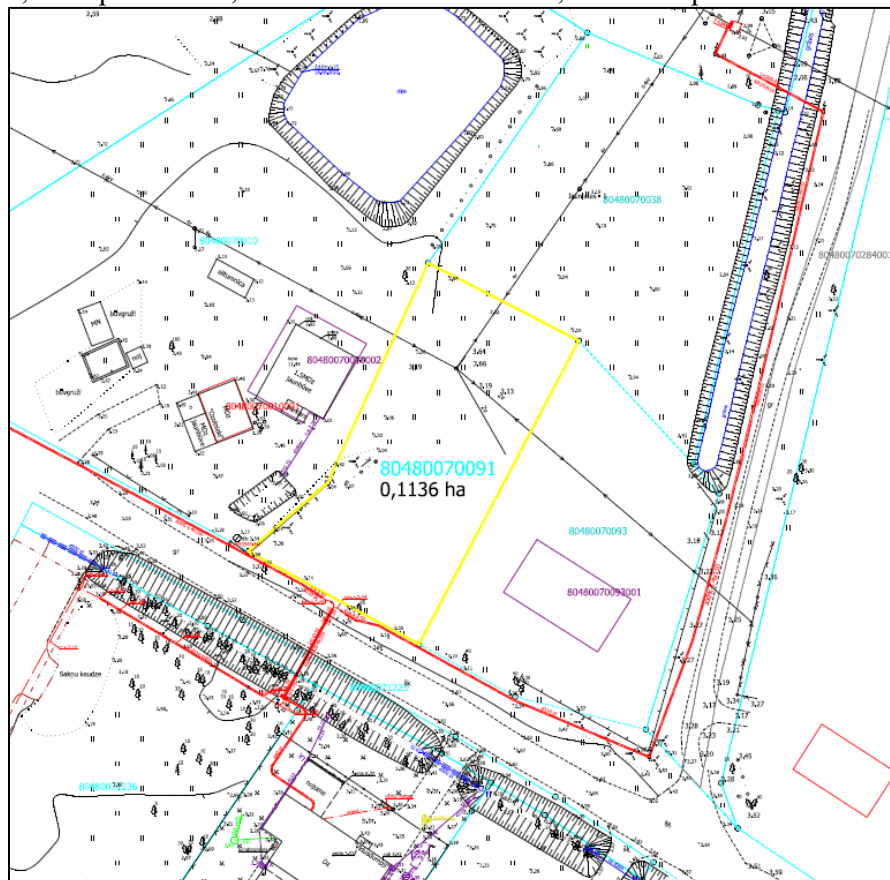
Maiņai paredzētie nekustamie īpašumi

1. Iesniedzējai piederošais nekustamais īpašums “Dzilnupes”, Babītes pag., Mārupes nov., kadastra Nr.8048 008 0484, z.v. kad. apz. 8048 008 0427





2. Mārupes novada pašvaldībai piederošais nekustamais īpašums “Jaunlutas 2”, Babītes pagastā, Mārupes novadā, kadastra Nr. 80480070091, z. v. kad.apz. 80480070091





LĒMUMPROJEKTS Nr.14 Par servitūta līguma slēgšanu

Mārupes novada pašvaldības (turpmāk – Pašvaldība) administratīvajā teritorijā norit VSIA “Latvijas Valsts ceļi” būvprojekta “Satiksmes drošības uzlabošanas pasākumi autoceļa A9 Rīga–Liepāja posmā no km 0,00–9,90” (turpmāk – Būvprojekts) izstrāde un saskaņošana. Būvprojekta realizācijas risinājumi skar nekustamo īpašumu Autoceļš A9 (kadastra Nr. 8048 007 0067), kā arī tam piegulošos zemes gabalus, tai skaitā Pašvaldībai piederošā nekustamā īpašuma ar kadastra Nr. 8048 013 0173, “Annas kapsēta”, Babītes pag., Mārupes nov. sastāvā ietilpstošo zemes vienību ar kadastra apzīmējumu 8048 013 0060 (reģistrēts Babītes pagasta zemesgrāmatas nodaļījumā Nr. 100000740816) un privātpersonai piederoša nekustamā īpašuma ar kadastra Nr. 8048 013 0105, “Annaskroga upīte”, Babītes pagasts, Mārupes novads sastāvā ietilpstošu zemes vienību ar kadastra apzīmējumu 80480130009 (reģistrēts Babītes pagasta zemesgrāmatas nodaļījumā Nr. 100000548408).

Lai nodrošinātu normatīvajiem aktiem atbilstošu un satiksmes drošību veicinošu risinājumu, piekļuve nekustamajam īpašumam ar kadastra Nr. 80480130105 un Pašvaldībai piederošajam īpašumam ar kadastra Nr.8048 013 0173 Būvprojektā paredzēta pa vienu nobrauktuvi no autoceļa A9 caur īpašumu ar kadastra Nr. 8048 013 0105. Lai risinājumu īstenotu, nepieciešams nodibināt ceļa servitūtu nekustamā īpašuma ar kadastra Nr. 8048 013 0105, sastāvā esošās zemes vienības ar kadastra apzīmējumu 8048 013 0009 daļai par labu Pašvaldībai piederošajam nekustamajam īpašumam ar kadastra Nr.8048 013 0173. Lai nodrošinātu Būvprojekta risinājumu īstenošanu, nepieciešams nodibināt ceļa servitūtu 0,0248 ha platībā, 11 metru platumā un 23 metru garumā (saskaņā ar Pielikumu Nr.1).

Nekustamā īpašuma ar kadastra Nr. 8048 013 0105 īpašniece 2025.gada 18.augusta iesniegumā ir informējusi Pašvaldību, ka piekrīt ceļa servitūta nodibināšanai uz zemes vienības ar kadastra apzīmējumu 8048 013 0009 daļu 0,0248 ha platībā (atbilstoši Pielikuma Nr.1) par labu Pašvaldības nekustamajam īpašumam ar kadastra Nr.8048 013 0173.

Noslēdzot servitūta līgumu Pašvaldībai piederošais nekustamais īpašums būtu kā Valdošais īpašums un privātpersonai piederošais nekustamais īpašums ar kadastra Nr. 8048 013 0105 būtu Kalpojošais īpašums.

Atbilstoši Civillikuma 1130. pantam, servitūts ir tāda tiesība uz svešu lietu, ar kuru īpašuma tiesība uz to ir lietošanas ziņā aprobežota kādai noteiktai personai vai noteiktam zemes gabalam par labu. Atbilstoši Civillikuma 1156.pantam ar ceļa servitūtu var piešķirt tiesību uz braucamo ceļu. Ceļa servitūts ir reālservitūts, nodibināts par labu kādam noteiktam nekustamam īpašumam.

Saskaņā ar Civillikuma 1231.pantu servitūtus nodibina:

- 1) ar likumu;
- 2) ar tiesas spriedumu;
- 3) ar līgumu vai testamentu.

Civillikuma 1135.pants noteic, ka servitūtam jādod labums tā izlietotājam. Saskaņā ar minētā likuma 1146.pantu kalpojošam nekustamam īpašumam jādod labums valdošam ne tikai nejauši vai uz kādu laiku, bet ar savām pastāvīgām īpašībām.

Ņemot vērā iepriekš minēto un pamatojoties uz Civillikuma 1130, 1156., 1231., 1135., 1146.pantu, Pašvaldību likuma 4.panta pirmās daļas 4.punktu, kā arī ņemot vērā **Finanšu komitejas** 2025. gada 22.oktobra atzinumu pieņemt iesniegto lēmuma projektu “*Par servitūta līguma slēgšanu*”, atklāti balsojot ar ___ balsīm „par” (), „pret” ___, „atturas” ___, **Mārupes novada pašvaldības dome nolemj:**

1. Nodibināt ceļa servitūtu nekustamā īpašuma ar kadastra Nr. 8048 013 0105, “Annaskroga upīte” Babītes pagasts, Mārupes novads sastāvā esošā zemes vienībā ar kadastra apzīmējumu 8048 013 0009 par labu valdošajam nekustamajam īpašumam ar kadastra Nr.8048 013 0173, “Annas kapsēta”, Babītes pag., Mārupes nov. (saskaņā ar grafisko pielikumu Nr.1).
2. Uzdot Mārupes novada pašvaldības domes priekšsēdētājam Aivaram Osītim slēgt šī lēmuma 1.punktā noteikto servitūta līgumu ar nekustamā īpašuma ar kadastra Nr.8048 013 0173, “Annas kapsēta”, Babītes pag., Mārupes nov., īpašnieci.
3. Uzdot Juridiskai nodaļai organizēt līguma noslēgšanu un reģistrēšanu Zemesgrāmatā.
4. Finanšu un grāmatvedības nodaļai no Pašvaldības īpašuma pārvaldes budžeta līdzekļiem veikt izdevumu apmaksu, kas saistīti ar servitūta līguma slēgšanu un tā nostiprināšanu zemesgrāmatā.

Pašvaldības domes priekšsēdētājs

Aivars Osītis

*Sagatavoja Centrālās pārvaldes
Juridiskās nodaļas juriste K. Eglīte*

LĪGUMS ***par servitūta nodibināšanu***

*Līguma parakstīšanas datums un vieta ir
pēdējā pievienotā droša elektroniskā paraksta
un tā laika zīmoga pievienošanas datums un vieta*

_____, _____, adrese _____ (turpmāk – Kalpojošā nekustamā īpašuma īpašnieks), kuru, pamatojoties uz _____, pārstāv _____, no vienas puses, un

Mārupes novada pašvaldība, reģistrācijas Nr.90000012827 (turpmāk – Lietotājs), domes priekšsēdētāja Aivara Osīša personā, kurš rīkojas uz Pašvaldību likuma 17.panta trešās daļas 5.punkta un pašvaldības nolikuma pamata, no otras puses, turpmāk tekstā kopā saukti arī Puses un katrs atsevišķi – Puse, ņemot vērā:

- 1) ka Lietotājam pieder nekustamais īpašums ar kadastra Nr.8048 013 0173, “Annas kapsēta”, Babītes pag., Mārupes nov. (reģistrēts Babītes pagasta zemesgrāmatas nodaļījumā Nr. 100000740816), kurā ietilpstošajai zemes vienībai ar kadastra apzīmējumu 8048 013 0060 (turpmāk – Valdošais īpašums), nav tiesiski noteikta piekļuve publiskam ceļam vai ielai;
- 2) ka Kalpojošā nekustamā īpašuma īpašniekam pieder nekustamais īpašums ar kadastra Nr. 8048 013 0105, “Annaskroga upīte” Babītes pagasts, Mārupes novads (reģistrēts Babītes pagasta zemesgrāmatas nodaļījumā Nr. 100000548408), kura sastāvā ietilpst zemes vienība ar kadastra apzīmējumu 80480130009 (turpmāk – Kalpojošais īpašums);
- 3) ka VSIA “Latvijas Valsts ceļi” būvprojekta “Satiksmes drošības uzlabošanas pasākumi autoceļa A9 Rīga–Liepāja posmā no km 0,00–9,90” risinājumi paredz piekļuvi Kalpojošajam īpašumam un Valdošajam īpašumam pa vienu nobrauktuvi no autoceļa A9 caur Kalpojošo īpašumu.
- 4) Mārupes novada pašvaldības domes 2025.gada 29.oktobra lēmumu Nr. __ (sēdes protokols Nr. __) “Par servitūta līguma slēgšanu”, noslēdz šāda satura līgumu (turpmāk – Līgums):

1. LĪGUMA PRIEKŠMETS

- 1.1. Ar šo Līgumu Kalpojošā nekustamā īpašuma īpašnieks un Lietotājs nodibina ceļa reālservitūtu Kalpojošajā īpašumā (turpmāk – Servitūts), kas noteikts 11 metru platumā un 23 metru garumā ar kopējo platību 0.0248 ha platībā, par labu Valdošajam nekustamajam īpašumam, saskaņā ar grafisko pielikumu (1.pielikums). Servitūta tiesība par labu Valdošajam īpašumam tiek piešķirta bez atlīdzības.
- 1.2. Servitūts tiek nodibināts ar mērķi nodrošināt piekļuvi Valdošajam īpašumam, nodrošinot Pašvaldību likuma 4.panta pirmās daļas 2.punktā noteiktās autonomās funkcijas izpildi.
- 1.3. Parakstot Līgumu, Lietotājs apliecina, ka ir iepazinies ar Servitūtam noteiktās platības faktisko stāvokli, Lietotājam nav pretenziju par to.
- 1.4. Lietotājs veic visas nepieciešamās darbības Servitūta reģistrēšanai Valsts zemes dienesta Nekustamā īpašuma valsts kadastra informācijas sistēmā un zemesgrāmatā attiecībā gan uz Kalpojošo īpašumu, gan Valdošo īpašumu. Minētā izpildei Kalpojošā nekustamā īpašuma īpašnieks apņemas iesaistīties un veikt nepieciešamo dokumentu parakstīšanu. Visus izdevumus par Servitūta reģistrēšanu Valsts zemes dienesta Nekustamā īpašuma valsts kadastra informācijas sistēmā un zemesgrāmatu nodaļījumos sedz Lietotājs.

2. SERVITŪTS

- 2.1.Servitūts ir reālservitūts Civillikuma izpratnē un apzīmē Lietotāja tiesību lietot viņam nepiederošo Kalpojošo īpašumu Līgumā noteiktajā apmērā un kārtībā.
- 2.2.Servitūts tiek nodibināts bez noteikta termiņa.
- 2.3.Servitūts tiek nodibināts ar mērķi nodrošināt jebkuras personas piekļuvi Valdošajam nekustamajam īpašumam.
- 2.4.Puses vienojas, ka Servitūta atrašanās vieta un platība Kalpojošajā nekustamajā īpašumā nosakāma atbilstoši grafiskajam pielikumam, kas ir šī Līguma neatņemama sastāvdaļa.

2.5.Kalpojošā nekustamā īpašuma īpašniekam nav tiesību pieprasīt no Lietotāja maksu par Servitūta lietošanu.

3. PUŠU TIESĪBAS UN PIENĀKUMI

3.1. Lietotāja tiesības un pienākumi:

3.1.1. Lietotājam ir tiesības izlietot Servitūtu piekļuves nodrošināšanai Valdošajam īpašumam.

3.1.2. Atbilstoši Līguma 3.1.1.punktā un Ministru kabineta 19.08.2014. noteikumu Nr.500 "Vispārīgie būvnoteikumi" 3.1. punktā noteiktajam, ievērojot normatīvo aktu prasības, kā arī saņemot attiecīgus saskaņojumus vai akceptu no trešajām personām, Kalpojošā nekustamā īpašuma īpašnieka un būvvaldes, Lietotājam ir tiesības par saviem līdzekļiem Servitūtam noteiktajā platībā ierosināt un veikt būvniecību nepieciešamās infrastruktūras izveidei Servitūta izlietošanai. Kalpojošā nekustamā īpašuma īpašnieks saskaņo infrastruktūras tehniskos risinājumus un/vai sniedz citus saskaņojumus, ja tas ir pamatots ar normatīvajiem aktiem un nepieciešams Servitūta izlietošanas īstenošanai.

3.1.3. Lietotājam ir pienākums par saviem līdzekļiem, paša spēkiem un pastāvīgi veikt Servitūtam noteiktās platības un tajā Lietotājam paredzēto būvju, iekārtu un konstrukciju apsaimniekošanu un uzturēšanu (attiecas tikai uz Servitūta izlietošanu).

3.1.4. Lietotājam ir pienākums saglabāt visas Servitūta noteiktajā platībā esošās pazemes un virszemes inženierkomunikācijas, ja tādas ir, kā arī Lietotājs apzinās, ka ekspluatācijas dienestu darbiniekiem ir tiesības veikt attiecīgus remonta vai pārbūves darbus, ja Līguma darbības laikā šāda nepieciešamība rastos.

3.1.5. Līguma izbeigšanas gadījumā Lietotājam ir pienākums pilnībā atbrīvot Servitūtam noteikto platību no sev piederošajiem atdalāmajiem uzlabojumiem (iekārtas, konstrukcijas, labiekārtojuma elementi u.tml.). Par jebkādiem veiktajiem neatdalāmajiem uzlabojumiem, beidzoties Līguma termiņam, Kalpojošā nekustamā īpašuma īpašniekiem nav pienākuma segt jebkādas ar tiem saistītās izmaksas.

3.1.6. Lietotājam ir pienākums Līguma darbības laikā par saviem līdzekļiem novērst jebkurus ar Servitūta noteikto platību saistītos bojājumus, kas radušies Servitūta izlietošanas rezultātā.

3.1.7. Zemes vienības daļa, kas ir apgrūtināta ar ceļa servitūtu, netiek aplikta ar nekustamā īpašuma nodokli.

3.2. Kalpojošā nekustamā īpašuma īpašnieka tiesības un pienākumi:

3.2.1. Kalpojošā nekustamā īpašuma īpašnieks nodrošina netraucētu Servitūta lietošanu un neapgrūtinātu to izmantošanu, ievērojot Līguma un normatīvo aktu regulējumu;

3.2.2. Kalpojošā nekustamā īpašuma īpašniekam ir tiesības kontrolēt Servitūta noteiktās platības uzturēšanas atbilstību normatīvo aktu un Līguma noteikumiem. Lietotājam nav tiesības kavēt un/vai likt šķēršļus Kalpojošā nekustamā īpašuma īpašnieka kontroles tiesību īstenošanai.

3.3.Kalpojošā nekustamā īpašuma īpašnieks un Lietotājs apņemas nostiprināt Servitūtu katra Īpašuma zemesgrāmatas nodalījumā. Visas izmaksas, kas gulstas uz nostiprināmo tiesību apjomu abu Īpašumu zemesgrāmatas nodalījumos, sedz Lietotājs.

3.4.Pēc Līguma noslēgšanas, puses paraksta Rīgas rajona tiesas Zemesgrāmatu nodaļai adresētus nostiprinājuma lūgumus par Servitūta ierakstīšanu attiecīgajos zemesgrāmatas nodalījumos, par ko gādāt, iesniegt, uzrādīt un saņemt zemesgrāmatu nodaļā visus nepieciešamos dokumentus, tajā skaitā, ja nepieciešams, saņemt zemesgrāmatu apliecību (un/vai nodalījuma norakstu), parakstīties, kur tas nepieciešams, un nokārtot nepieciešamās formalitātes, tai skaitā veikt maksājumus, tiek pilnvarots Lietotājs.

4. LĪGUMA SPĒKĀ ESAMĪBA UN IZBEIGŠANA

- 4.1. Līgums stājas spēkā tā abpusējas parakstīšanas brīdī. Lietotājam ir tiesības izlietot Servitūtu ar Servitūta reģistrēšanas dienu Kalpojošā īpašuma un Valdošā īpašuma zemesgrāmatu nodalījumos. Servitūts ir nodibināts uz nenoteiktu laiku.
- 4.2. Visi neatdalāmie uzlabojumi, ko Servitūtam noteiktajā platībā par saviem līdzekļiem ir veicis Lietotājs, pēc Līguma izbeigšanas (t.sk. vienpusējas izbeigšanas), bez atlīdzības pāriet Kalpojošā nekustamā īpašuma īpašnieka īpašumā.
- 4.3. Līguma izbeigšanas gadījumā, Lietotājs nodrošina, ka Valsts zemes dienesta Nekustamā īpašuma valsts kadastra informācijas sistēmā un Valdošā īpašuma un Kalpojošā īpašuma zemesgrāmatas nodalījumos tiek dzēsti dati par Servitūtu. Minētā izpildei Kalpojošā nekustamā īpašuma īpašnieks apņemas iesaistīties un veikt nepieciešamo dokumentu parakstīšanu. Lietotājs sedz visus izdevumus, kas nepieciešami attiecīgo datu dzēšanai. Gadījumā, ja 3 (trīs) mēnešu laikā no Līguma izbeigšanas Lietotājs nav veicis Servitūta dzēšanu Kalpojošā nekustamā īpašuma zemesgrāmatas nodalījumā, Lietotājs pilnvaro Kalpojošā nekustamā īpašuma īpašnieku veikt attiecīgās darbības Servitūta dzēšanai. Izdevumiem, kas radušies Kalpojošā nekustamā īpašuma īpašniekam veicot darbības Servitūta dzēšanu, sedz Lietotājs.

5. NEPĀRVARAMA VARA

- 5.1. Puses ir atbrīvotas no atbildības par Līgumā noteikto pienākumu pilnīgu vai daļēju neizpildi, ja šāda neizpilde radusies nepārvaramas varas (*force majeure*) dēļ, ko attiecīgā Puse nevarēja paredzēt un novērst. Par nepārvaramu varu uzskatāms karš, dabas katastrofa, vispārējs streiks, terora akti, terora aktiem pielīdzināmi akti, kompetento iestāžu oficiālu paziņojumu apstiprinātas epidēmijas, pandēmijas vai slimības karantīnas ierobežojumi, par kuru ietekmi uz Līguma neizpildi Pusēm nav domstarpības, kā arī Puses nevarēja iespaidot un nevarēja izvairīties, veicot pienācīgus piesardzības pasākumus, un kas nav saistīts ar otras Puses darbību vai bezdarbību, un kas saistību izpildi padara par neiespējamu.
- 5.2. Pusei, kura atsauca uz nepārvaramu varu, par to jāpaziņo rakstveidā otrai Pusei, tiklīdz šāda paziņošana kļuvusi attiecīgajai Pusei iespējama, bet ne vēlāk kā 14 (četrpadsmit) kalendāra dienu laikā no nepārvaramas varas apstākļu iestāšanās brīža. Ja šāds paziņojums nav nosūtīts, paziņojumu nenosūtījusī Puse atbild otrai Pusei par visiem zaudējumiem, kuri pēdējai radušies.
- 5.3. Ja nepārvaramas varas apstākļi turpinās ilgāk par 45 (četrdesmit piecām) kalendāra dienām, katrai no Pusēm ir tiesības vienpusēji izbeigt Līgumu. Šajā gadījumā neviena no Pusēm nav atbildīga par zaudējumiem, kuri radušies otrai Pusei laika posmā pēc nepārvaramas varas apstākļu iestāšanās.

6. DATU APSTRĀDE

- 6.1. Puses apņemas personas datu apstrādi veikt godīgi un saskaņā ar spēkā esošajiem normatīvajiem aktiem, t.sk. Eiropas Parlamenta un Padomes 2016.gada 27.aprīļa regulu (ES) 2016/679 par fizisku personu aizsardzību attiecībā uz personas datu apstrādi un šādu datu brīvu apriti un ar ko atceļ Direktīvu 95/46/EK (Vispārīgā datu aizsardzības regula).
- 6.2. Puses apņemas neizmanto personu datus citiem no Līguma priekšmeta tieši neizrietošiem mērķiem.
- 6.3. Puses garantē, ka personas, kuras ir iesaistītas personas datu apstrādē, neapstrādā datus neatbilstoši vai ārpus šajā Līgumā noteiktā.
- 6.4. Ciktāl tas ir iespējams, Puses apņemas savstarpēji sadarboties, lai tās var izpildīt savus pienākumus atbilstoši Vispārīgajā datu aizsardzības regulā ietvertajiem pienākumiem attiecībā uz datu subjektu tiesību īstenošanu.

7. CITI NOTEIKUMI

- 7.1. Lai sekmētu Līgumā noteikto saistību izpildi pienācīgā kārtā, Puses nozīmē šādas kontaktpersonas:
- 7.1.1. no Kalpojošā nekustamā īpašuma īpašnieka puses: Vārds Uzvārds (e-pasta adrese: _____, tālr. nr. _____);
- 7.1.2. no Lietotāja puses: Ilze Astiča, e-pasts: ilze.astica@marupe.lv, tālrunis: 26808269 .
Ilvess Muižnieks, e-pasts: ilvess.muiznieks@marupe.lv, tālrunis: 27006358. ??
- 7.2. Strīdus gadījumā Puses pieliks visas pūles, lai panāktu abpusēju vienošanos. Ja vienošanos panākt nav iespējams, visi strīdi, ko Puses nevarēs atrisināt pārrunu ceļā vienojoties, tiks izskatīti pēc piekritības Latvijas Republikas vispārējās jurisdikcijas tiesās saskaņā ar Latvijas Republikā spēkā esošajiem normatīvajiem aktiem. Nekāds strīds, prasības iesniegšana vai pretprasības celšana tiesā, kā arī tiesas procesa norise neatbrīvo Puses no pilnīgas Līguma saistību izpildes.
- 7.3. Visi paziņojumi, kas vienai Pusei jānodod otrai Pusei, ja Līgumā nav noteikts citādi, ir jānosūta pa pastu ierakstītā vēstulē vai ar kurjerpastu uz attiecīgās Puses juridisko adresi, vai ar drošu elektronisko parakstu uz: Kalpojošā nekustamā īpašuma īpašnieka e-pasta adresi: _____ un Lietotāja e-pasta adresi: marupe@marupe.lv.
- 7.4. Puses uzskatīs paziņojumus par saņemtiem 7. (septītajā) dienā pēc to nosūtīšanas šajā Līguma punktā noteiktajā kārtībā. Līgumā noteiktajos gadījumos informācija var tikt nosūtīta uz Līguma 8.3.punktā norādītajiem e-pastiem, un Puses apstiprina, ka šādā veidā nosūtīta informācija, kas parakstīta ar drošu elektronisko parakstu, ir uzskatāma par pienācīgā veidā paziņotu otrai Pusei, un tai ir juridisks spēks. Elektroniski nosūtīto informāciju Puses uzskatīs par saņemtu tās nosūtīšana dienā.
- 7.5. Gadījumā, ja mainās Līguma 7.3.punktā noteiktās Pušu e-pasta adreses vai 7.1.punktā noteiktās Pušu kontaktpersonas, attiecīgā Puse par to rakstveidā paziņo otrai Pusei, Līgumā veicot izmaiņas bez atsevišķas Pušu vienošanās. Šādas izmaiņas stājas spēkā 5 (piecu) darba dienu laikā pēc tam, kad attiecīgā Puse ir saņēmusi šajā Līguma punktā minēto attiecīgās Puses pārstāvēt tiesīgās personas rakstveida paziņojumu. Šādā gadījumā šis Līguma punkts tiks uzskatīts par grozītu bez atsevišķas Pušu vienošanās, sākot ar attiecīgās Puses pārstāvēt tiesīgās personas parakstītā paziņojuma saņemšanas brīdi.
- 7.6. Ja kādi Līguma punkti kļūst pretrunā ar spēkā esošiem normatīvajiem aktiem, tas neietekmē Līguma darbību kopumā un Līgums jāpiemēro atbilstoši spēkā esošiem normatīvajiem aktiem.
- 7.7. Līgums atspoguļo Pušu vienošanos pilnā apjomā. Puses apliecina, ka tām ir saprotams Līguma un tā Pielikumu saturs un nozīme, un tās atzīst Līgumu par pareizu un abpusēji izdevīgu. Līgums slēgts labprātīgi, bez viltus un spaidiem vienam pret otru, pilnībā un vispusīgi ievērojot Pušu gribu un intereses. Līguma un tā Pielikumu teksts Pusēm pilnībā ir saprotams, tajos lietotajiem terminiem, definīcijām un formulējumiem Puses piekrīt.
- 7.8. Līgums sagatavots uz 5 (piecām) lapām latviešu valodā, kas parakstīts ar drošu elektronisko parakstu un satur laika zīmogu. Līguma parakstīšanas datums ir pēdējā pievienotā droša elektroniskā paraksta un tā laika zīmoga datums. Katrai Pusei ir pieejama abpusēji parakstīts Līgums elektroniskā formātā.
- 7.9. Līguma parakstīšanas brīdī līgumam pievienots šāds pielikums:
- 7.9.1. 1.pielikums – Servitūta platības izvietojuma plāns uz 1 lp.

8. Pušu paraksti un rekvizīti

Kalpojošā nekustamā īpašuma īpašnieks: Lietotājs:

Adrese:

e-pasta adrese:

Tālr.nr.

Mārupes novada pašvaldība

Adrese: Daugavas iela 29, Mārupe,

Mārupes novads, LV-2167

Reģistrācijas Nr.: 90000012827

Konta Nr.: LV69UNLA0003011130405

Vārds Uzvārds

Domes priekšsēdētājs A.Osītis

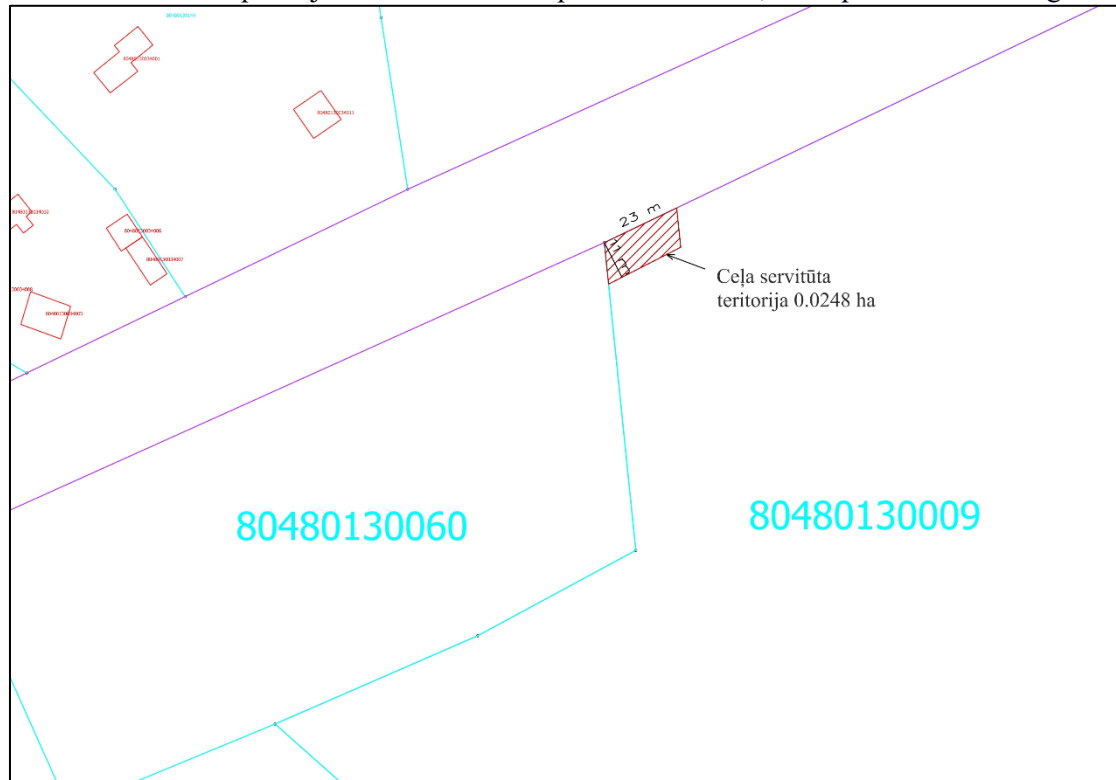
DOKUMENTS IR PARAKSTĪTS AR DROŠU ELEKTRONISKO PARAKSTU UN SATUR LAIKA
ZĪMOGU

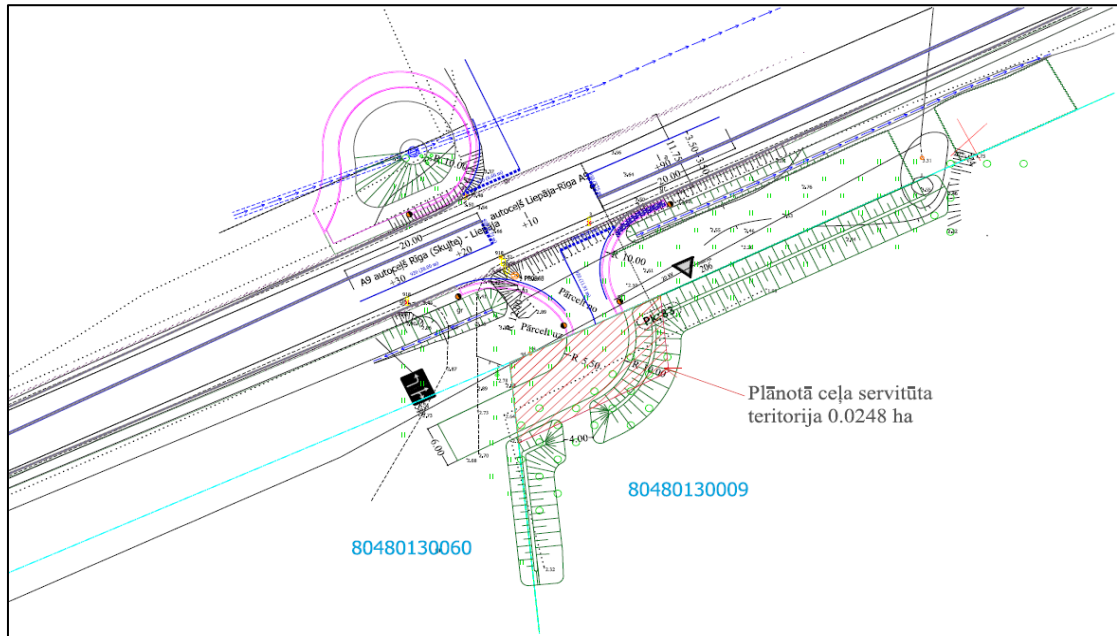
1.pielikums

Servitūta platības izvietojuma plāns

*nekustamais īpašums Annaskroga upīte, Babītes pagasts, Mārupes novads,
kadastra Nr.80480130105, zemes vienība: kadastra apzīmējums 80480130009*

Ceļa servitūts par labu nekustamajam īpašumam "Annas kapsēta", Babītes pag., Mārupes nov. zemes vienībai ar kadastra apzīmējumu 80480130060: platība 0.0248 ha, 11 m platumā un 23 m garumā





Apzīmējumi:

80760020107 zemes vienības kadastra apzīmējums

zemes vienības robeža



ceļa servitūta teritorija

LĒMUMPROJEKTS Nr.15 Par zemes vienību un inženierbūvju pieņemšanu dāvinājumā

Mārupes novada pašvaldības dome (turpmāk – Dome) izskatījusi SIA “KPRP”, reģ. Nr.40203148125 un SIA "ABSENTS", reģ. Nr.40103243796 (turpmāk – Iesniedzēji), 2025.gada 6.maija, 2025.gada 9.jūlija un 2025.gada 24.septembra iesniegumus (reģistrēti Mārupes novada pašvaldībā (turpmāk – Pašvaldība) ar reģ.Nr.1/2.1-3/1938, Nr.1/2.1-3/2906, Nr.1/2.1-2/861), kuros saskaņā ar Administratīvo līgumu Nr. 1/4-4/30-2023 “Par nekustamā īpašuma Rožu iela 33A, Mārupē, Mārupes novadā (kadastra Nr.8076 012 1009), detālplānojuma īstenošanas kārtību”, lūgts izskatīt iespēju pieņemt Pašvaldības īpašumā zemes vienības ar kadastra apzīmējumiem 8076 012 0991, 8076 012 1176, 8076 012 1164, 8076 012 1165, 8076 012 1166 un inženierbūves ar kadastra apzīmējumu 8076 012 1165 001 un ar kadastra apzīmējumu 8076 012 1165 002 un konstatē:

1. Zemes vienība ar kadastra apzīmējumu 8076 012 0991 – 1582 m² (turpmāk – Zemes vienība Nr.1) platībā ietilpst nekustamā īpašuma ar kadastra Nr. 8076 012 1008 sastāvā un īpašuma tiesības uz to Mārupes pagasta zemesgrāmatas nodaļā Nr. 100000619943 reģistrētas Iesniedzējiem, katram 1/2 domājamās daļas apmērā. Nekustamā īpašuma universālā kadastrālā vērtība uz lēmuma sagatavošanas brīdi ir 759 euro.

Saskaņā ar 2023.gada 30.augustā apstiprināto nekustamā īpašuma Rožu iela 33A kadastra Nr. 8076 012 1009, Mārupē, Mārupes novadā, detālplānojumu (turpmāk – Detālplānojums), Zemes vienība Nr.1 atrodas Autotransporta infrastruktūras objektu teritorijā (TR). Detālplānojuma ietvaros Zemes vienība Nr.1 ir izdalīta Rožu ielas sarkano līniju robežās.

Rožu iela ir Pašvaldībai piederoša iela, kura reģistrēta Nekustamā īpašuma valsts kadastra informācijas sistēmā ar kadastra apzīmējumu 8076 012 0144 001.

2. Zemes vienības ar kadastra apzīmējumu 8076 012 1176 - 500 m² platībā, ar kadastra apzīmējumiem 8076 012 1165 - 1201 m² platībā, 8076 012 1164 - 2592 m² platībā, 8076 012 1166 - 2652 m² platībā, tai skaitā inženierbūves ar kadastra apzīmējumiem 8076 012 1165 001, 8076 012 1165 002 ietilpst nekustamā īpašuma ar kadastra Nr. 8076 012 1009 sastāvā un īpašuma tiesības uz tiem Rīgas rajona tiesas Mārupes pagasta zemesgrāmatas nodalījumā Nr.1000000619936 reģistrētas Iesniedzējiem, katram 1/2 domājamās daļas apmērā.

Zemes vienība ar kadastra apzīmējumu 8076 012 1176 - 500 m² platībā (turpmāk – Zemes vienība Nr.2) Detālplānojuma ietvaros izveidota kā labiekārtota ārtelpa un zemes vienības universālā kadastrālā vērtība uz lēmuma sagatavošanas brīdi ir 240 *euro*.

Zemes vienībās ar kadastra apzīmējumiem 8076 012 1164, 8076 012 1165, 8076 012 1166 Detālplānojuma ietvaros ir izveidotas Mārzemītes iela, Vējiņu iela un Mazā Mārzemītes iela (inženierbūve ar kadastra apzīmējumu 8076 012 1165 001) un ielu apgaismojums (kadastra apzīmējumu 8076 012 1165 002) un tās nodotas ekspluatācijā (Mārupes novada Būvvaldes 2024.gada 9.septembra paskaidrojuma raksts Nr. BIS – BV-2.5-2023 -13101 un 31.10.2024 paskaidrojuma raksts Nr. BIS – BV-2.8-2023 – 603) un reģistrētas Rīgas rajona tiesas Mārupes pagasta zemesgrāmatas nodalījumā Nr.1000000619936 nekustamā īpašuma ar kadastra Nr. 8076 012 1009 sastāvā.

Zemes vienību un inženierbūvju universālās kadastrālās vērtības uz lēmuma sagatavošanas brīdi ir:

- zemes vienībai ar kadastra apzīmējumiem 8076 012 1164 – 1244 *euro*;
- zemes vienībai ar kadastra apzīmējumiem 8076 012 1165 – 1354 *euro*;
- zemes vienībai ar kadastra apzīmējumiem 8076 012 1166 – 1273 *euro*;
- inženierbūvei ar kadastra apzīmējumu 8076 012 1165 001 – 46493 *euro*;
- inženierbūvei ar kadastra apzīmējumu 8076 012 1165 002 – 3669 *euro*.

Saskaņā ar Pašvaldību likuma 4.panta pirmās daļas 2. un 3.punktu pašvaldības autonomā funkcija ir gādāt par pašvaldības administratīvās teritorijas labiekārtošanu un pašvaldības īpašumā esošo ceļu uzturēšanu.

Atbilstoši 2023.gada 11.septembrī starp Pašvaldību un Iesniedzējiem noslēgtā Administratīvā līguma Nr. 1/4-4/30-2023 par nekustamā īpašuma Rožu iela 33A, Mārupē, Mārupes novadā (kadastra Nr. 8076 012 1009) detālplānojuma īstenošanas kārtību 4.3.punktam Pašvaldībai ir tiesības lemt par zemes vienību (Transporta infrastruktūras teritorija) atsavināšanu uzreiz pēc zemes vienības izveides un kā atsevišķa īpašuma reģistrēšanas kadastra informācijas sistēmā un zemesgrāmatā, Līdzējiem par to atsevišķi vienojoties. Saskaņā ar Administratīvā līguma 5.5. punktu Detālplānojuma īstenošājs nodrošina Mārzemītes, Mazā Mārzemītes un Vējiņu ielas atsavināšanu par labu Pašvaldībai, savstarpēji vienojoties, ievērojot Līguma 4.2. un 4.3. punkta nosacījumus.

Pašvaldība 2025.gada 1.oktobra Koordinācijas un plānošanas darba grupas sanāksmē izskatīja Iesniedzēju iesniegumus un sniedza priekšlikumu pieņemt Pašvaldības īpašumā zemes vienības ar kadastra apzīmējumiem 8076 012 0991, 8076 012 1176, 8076 012 1164, 8076 012 1165, 8076 012 1166 un inženierbūves ar kadastra apzīmējumiem 8076 012 1165 001 un 8076 012 1165 002.

Saskaņā ar Pašvaldību likuma 10.panta pirmās daļas 16.punktu tikai domes kompetencē ir lemt par pašvaldības nekustamā īpašuma atsavināšanu un apgrūtināšanu, kā arī par nekustamā īpašuma iegūšanu. Saskaņā ar tā paša likuma 4.panta pirmās daļas 2.punktu pašvaldībai kā viena no autonomajām funkcijām ir noteikts gādāt par pašvaldības administratīvās teritorijas labiekārtošanu.

Ievērojot to, ka zemes vienība ar kadastra apzīmējumu 8076 012 0991 atrodas Rožu ielas sarkano līniju robežās, tādējādi tās lietošanas ziņā ir aprobežotas, zemes vienība ar kadastra apzīmējumu 8076 012 1176 detālplānojuma ietvaros ir izveidota kā labiekārtota ārtelpa un pieguļ Rožu ielai, savukārt zemes vienībās ar kadastra apzīmējumiem 8076 012 1164, 8076 012 1165, 8076 012 1166 detālplānojuma ietvaros izveidotas ielas un ielu apgaismojums (inženierbūves ar

kadastra apzīmējumu 8076 012 1165 001 un ar kadastra apzīmējumu 8076 012 1165 002), Pašvaldība uzskata, ka ir nepieciešams lemt jautājumu par šo zemes vienību un inženierbūvju pieņemšanu dāvinājumā, ar mērķi izmantot tās pašvaldības teritorijas labiekārtošanai, infrastruktūras attīstībai, un uzturēšanai. Šāda rīcība atbilst likumā noteiktajai pašvaldības funkcijai un ir vērsta uz sabiedrības kopuma interešu īstenošanu pašvaldības administratīvajā teritorijā.

Saskaņā ar Civillikuma 1912.pantu dāvinājums ir tiesisks darījums, ar kuru kāds aizdevības piešķir otram bez atlīdzības kādu mantisku vērtību. Civillikuma 1915.panta pirmā daļa noteic, lai dāvinājums būtu spēkā, tas jāpieņem apdāvināmam vai viņa vietniekam.

Ņemot vērā iepriekš minēto un pamatojoties uz Civillikuma 1912.pantu, 1915.panta pirmo daļu, Pašvaldību likuma 4.panta pirmās daļas 2.punktu, 10.panta pirmās daļas 16.punktu, kā arī ņemot vērā **Finanšu komitejas** 2025.gada 22.oktobra atzinumu pieņemt iesniegto lēmuma projektu "*Par zemes vienību un inženierbūvju pieņemšanu dāvinājumā*", atklāti balsojot ar ___ balsīm „par” (), „pret” ____, „atturas” ____, **Mārupes novada pašvaldības dome nolemj:**

1. Pieņemt dāvinājumā nekustamo īpašumu Rožu iela, kadastra Nr.8076 012 1008, kas sastāv no zemes vienības ar kadastra apzīmējumu 8076 012 0991, 1582 m² platībā ar mērķi izmantot to Mārupes novada pašvaldības infrastruktūras uzturēšanai.
2. Pieņemt dāvinājumā nekustamā īpašuma ar kadastra Nr. 8076 012 1009 sastāvā esošās zemes vienības ar kadastra apzīmējumiem 8076 012 1176, 500 m² platībā, 8076 012 1164 - 2592 m² platībā, 8076 012 1165 - 1201 m² platībā, 8076 012 1166 - 2652 m² platībā, tai skaitā inženierbūves ar kadastra apzīmējumiem 8076 012 1165 001, 8076 012 1165 002 ar mērķi izmantot tās Mārupes novada pašvaldības teritorijas labiekārtošanai, infrastruktūras attīstībai un uzturēšanai.
3. Uzdot Mārupes novada pašvaldības domes priekšsēdētājam Aivaram Osītim noslēgt dāvinājuma līgumus, par lēmuma 1. un 2.punktā minēto zemes vienību un inženierbūvju pieņemšanu dāvinājumā.
4. Uzdot Mārupes novada pašvaldības Centrālās pārvaldes Finanšu un grāmatvedības nodaļai no Pašvaldības īpašumu pārvaldes budžeta līdzekļiem segt visus izdevumus, kas radīsies saistībā ar nekustamā īpašuma pieņemšanu dāvinājumā.

Pašvaldības domes priekšsēdētājs

Aivars Osītis

*Sagatavoja Centrālās pārvaldes
Juridiskās nodaļas juriste K.Eglīte*

DĀVINĀJUMA LĪGUMS

Par nekustamā īpašuma nekustamā īpašuma ar kadastra Nr. 8076 012 1008 pieņemšanu dāvinājumā

*Līguma parakstīšanas datums un vieta ir
pēdējā pievienotā droša elektroniskā paraksta
un tā laika zīmoga pievienošanas datums un vieta*

SIA "KPRP", reģistrācijas numurs: 40203148125, kuru saskaņā ar Statūtiem pārstāv tās valdes loceklis _____, un

SIA "ABSENTS", reģistrācijas numurs: 40103243796, kuru saskaņā ar Statūtiem pārstāv tās valdes loceklis _____, turpmāk - Dāvinātāji, no vienas puses, un

MĀRUPES NOVADA PAŠVALDĪBA, reģistrācijas Nr.90000012827, Daugavas iela 29, Mārupe, Mārupes novads, LV-2167, turpmāk - Apdāvinātais, kuras vārdā saskaņā ar Mārupes novada domes 2023.gada 14.marta saistošo noteikumu Nr.7/2023 "Mārupes novada pašvaldības nolikums" 17.punktu rīkojas Mārupes novada pašvaldības domes priekšsēdētājs Aivars Osītis, no otras puses, turpmāk katrs atsevišķi saukts Puse, un abi kopā – Puses, pēc savas brīvas gribas un abpusējas vēlēšanās,

ņemot vērā Mārupes novada pašvaldības domes 2025.gada 29.oktobra lēmumu Nr. __, prot. Nr. __ "Par zemes vienību un inženierbūvju pieņemšanu dāvinājumā", noslēdz šāda satura dāvinājuma līgumu, turpmāk – Līgums:

1.

1.1. Dāvinātājs dāvina Apdāvinātajam nekustamo īpašumu "Rožu iela", Mārupe, Mārupes novads, kadastra Nr. 80760121008, kas sastāv no zemes vienības (kadastra apzīmējums 80760120991) 1582 m² platībā (turpmāk tekstā - Dāvinājums).

1.2. Dāvinājums tiek dāvināts ar mērķi izmantot to pašvaldības infrastruktūras uzturēšanai.

2.

2.1. Apdāvinātājs Dāvinājumu ar pateicību pieņem un apņemas to izmantot kā pašvaldības ielu.

3.

3.1. Dāvinājums pieder Dāvinātajiem. Īpašuma tiesības ir nostiprinātas Mārupes pagasta zemesgrāmatas nodalījumā Nr. 100000619943.

4.

4.1. Puses ir iepazinušās ar Dāvinājuma faktisko stāvokli un platību, kādā tas tiek nodots Apdāvinātā lietojumā un valdījumā Līguma noslēgšanas dienā. Puses nosaka Dāvinājuma vērtību zemes vienībai ar kadastra apzīmējumu 8076 012 0991 – 759,00 EUR (septiņi simti piecdesmit deviņi eiro un 00 centi) apmērā, kas ir vienāda ar Dāvinājuma universālo kadastrālo vērtību 01.01.2025.

5.

5.1. Īpašuma tiesības uz Dāvinājumu pāriet Apdāvinātajam pēc to nostiprināšanas Zemesgrāmatā. Puses vienojas, ka Apdāvinātais bez īpaša pilnvarojuma Dāvinātāju vārdā un viņa interesēs ir tiesīgs veikt jebkuras darbības, kas saistītas ar ierakstu izdarīšanu Zemesgrāmatā un Valsts zemes dienestā, tostarp, iesniegt un saņemt visus nepieciešamos dokumentus.

5.2. Apdāvinātais apņemas segt visus izdevumus, kas radīsies saistībā ar Līguma noslēgšanu un īpašuma tiesību pārejas ierakstīšanu zemesgrāmatā uz Apdāvinātā vārda (valsts un kancelejas nodevas, notāra pakalpojumi, ja tādi būs nepieciešami, u.tml. izdevumi).

6.

6.1. Puses apliecina, ka Līgums sagatavots atbilstoši viņu gribai, ka vienai pret otru nav materiālu vai cita rakstura pretenziju.

7.

7.1. Parakstot Līgumu, Puses apliecina, ka ir pilnībā iepazinušās ar Līguma noteikumiem, Līguma tiesiskajām un faktiskajām sekām un piekrīt tām.

7.2. Līgums var tikt grozīts Pusēm par to rakstiski vienojoties.

7.3. Ja Pusēm rodas strīds par Līgumā noteikto saistību izpildi, strīds tiek risināts pārrunu ceļā. Ja 10 (desmit) kalendāro dienu laikā netiek panākta vienošanās, Puses strīda jautājumu nodod izskatīšanai Latvijas Republikas tiesā, Latvijas Republikas normatīvo aktu noteiktā kārtībā.

7.4. Līgums sastādīts latviešu valodā, parakstīts ar drošu elektronisko parakstu un satur laika zīmogu. Līgums stājas spēkā tā pēdējā pievienotā droša elektroniskā paraksta un laika zīmoga datumā un ir spēkā līdz Pušu saistību pilnīgai izpildei.

Apdāvinātais
Mārupes novada pašvaldība
Reģ. Nr. 90000012827
Daugavas iela 29, Mārupe,
Mārupes novads, LV-2167
AS "SEB banka"
Konta Nr.LV69 UNLA 0003 0111 3040 5

Dāvinātāji
SIA "KPRP",
Reģ. Nr. 40203148125
e-pasts:
tāl. Nr.

Aivars Osītis

Vārds Uzvārds

SIA "ABSENTS",
Reģ. Nr. 40103243796
e-pasts:
tāl. Nr.

Vārds Uzvārds

DOKUMENTS IR PARAKSTĪTS AR DROŠU ELEKTRONISKO PARAKSTU UN SATUR LAIKA ZĪMOGU

DĀVINĀJUMA LĪGUMS

Par zemes vienību un inženierbūvju pieņemšanu dāvinājumā

*Līguma parakstīšanas datums un vieta ir
pēdējā pievienotā droša elektroniskā paraksta
un tā laika zīmoga pievienošanas datums un vieta*

SIA "KPRP", reģistrācijas numurs: 40203148125, kuru saskaņā ar Statūtiem pārstāv tās valdes loceklis _____, un

SIA "ABSENTS", reģistrācijas numurs: 40103243796, kuru saskaņā ar Statūtiem pārstāv tās valdes loceklis _____, turpmāk - Dāvinātāji, no vienas puses, un

MĀRUPES NOVADA PAŠVALDĪBA, reģistrācijas Nr.90000012827, Daugavas iela 29, Mārupe, Mārupes novads, LV-2167, turpmāk - Apdāvinātais, kuras vārdā saskaņā ar Mārupes novada domes 2023.gada 14.marta saistošo noteikumu Nr.7/2023 "Mārupes novada pašvaldības nolikums" 17.punktu rīkojas Mārupes novada pašvaldības domes priekšsēdētājs Aivars Osītis, no otras puses, turpmāk katrs atsevišķi saukts Puse, un abi kopā – Puses, pēc savas brīvas gribas un abpusējas vēlēšanās,

ņemot vērā Mārupes novada pašvaldības domes 2025.gada 29.oktobra lēmumu Nr. __, prot.Nr. __ "Par zemes vienību un inženierbūvju pieņemšanu dāvinājumā", noslēdz šāda satura dāvinājuma līgumu, turpmāk – Līgums:

1.

1.1. Dāvinātāji dāvina Apdāvinātajam nekustamā īpašuma "Rožu iela", Mārupe, Mārupes novads, kadastra Nr. 8076 012 1009 sastāvā ietilpstošu zemes vienību ar kadastra apzīmējumu 8076 012 1176 - 500 m² platībā, zemes vienību ar kadastra apzīmējumu 8076 012 1165 - 1201 m² platībā, zemes vienību ar kadastra apzīmējumu 8076 012 1164 - 2592

m² platībā, zemes vienību ar kadastra apzīmējumu 8076 012 1166 - 2652 m² platībā, inženierbūvi ar kadastra apzīmējumu 8076 012 1165 001, inženierbūvi ar kadastra apzīmējumu 8076 012 1165 002, (turpmāk tekstā - Dāvinājums).

1.2. Dāvinājums tiek dāvināts ar mērķi izmantot to pašvaldības teritorijas labiekārtošanai un infrastruktūras uzturēšanai.

2.

2.1. Apdāvinātājs Dāvinājumu ar pateicību pieņem un apņemas to izmantot kā pašvaldības ielu.

3.

3.1. Dāvinājums pieder Dāvinātājiem. Īpašuma tiesības ir nostiprinātas Mārupes pagasta zemesgrāmatas nodaļā Nr.1000000619936.

4.

4.1. Puses ir iepazinušās ar Dāvinājuma faktisko stāvokli un platību, kādā tas tiek nodots Apdāvinātā lietojumā un valdījumā Līguma noslēgšanas dienā. Puses nosaka Dāvinājuma vērtību, kas ir vienāda ar Dāvinājuma universālo kadastrālo vērtību 01.01.2025, šādā apmērā:

- zemes vienībai ar kadastra apzīmējumiem 8076 012 1164 – 1244,00 EUR (viens tūkstotis divi simti četrdesmit četri eiro un 00 centi);
- zemes vienībai ar kadastra apzīmējumiem 8076 012 1165 – 1354,00 EUR (viens tūkstotis trīs simti piecdesmit četri eiro un 00 centi);
- zemes vienībai ar kadastra apzīmējumiem 8076 012 1166 – 1273,00 EUR (viens tūkstotis divi simti septiņdesmit trīs eiro un 00 centi);
- inženierbūvei ar kadastra apzīmējumu 8076 012 1165 001 – 46493,00 EUR (četrdesmit seši tūkstoši četri simti deviņdesmit trīs eiro un 00 centi);
- inženierbūvei ar kadastra apzīmējumu 8076 012 1165 002 – 3669,00 EUR (trīs tūkstoši seši simti sešdesmit deviņi eiro un 00 centi).

5.

5.1. Īpašuma tiesības uz Dāvinājumu pāriet Apdāvinātājam pēc to nostiprināšanas Zemesgrāmatā. Puses vienojas, ka Apdāvinātais bez īpaša pilnvarojuma Dāvinātāju vārdā un viņa interesēs ir tiesīgs veikt jebkuras darbības, kas saistītas ar ierakstu izdarīšanu Zemesgrāmatā un Valsts zemes dienestā, tostarp, iesniegt un saņemt visus nepieciešamos dokumentus.

5.2. Apdāvinātais apņemas segt visus izdevumus, kas radīsies saistībā ar Līguma noslēgšanu un īpašuma tiesību pārejas ierakstīšanu zemesgrāmatā uz Apdāvinātā vārda (valsts un kancelejas nodevas, notāra pakalpojumi, ja tādi būs nepieciešami, u.tml. izdevumi).

6.

6.1. Puses apliecina, ka Līgums sagatavots atbilstoši viņu gribai, ka vienai pret otru nav materiālu vai cita rakstura pretenziju.

7.

7.1. Parakstot Līgumu, Puses apliecina, ka ir pilnībā iepazinušās ar Līguma noteikumiem, Līguma tiesiskajām un faktiskajām sekām un piekrīt tām.

7.2. Līgums var tikt grozīts Pusēm par to rakstiski vienojoties.

7.3. Ja Pusēm rodas strīds par Līgumā noteikto saistību izpildi, strīds tiek risināts pārrunu ceļā. Ja 10 (desmit) kalendāro dienu laikā netiek panākta vienošanās, Puses strīda jautājumu nodod izskatīšanai Latvijas Republikas tiesā, Latvijas Republikas normatīvo aktu noteiktā kārtībā.

7.4. Līgums sastādīts latviešu valodā, parakstīts ar drošu elektronisko parakstu un satur laika zīmogu. Līgums stājas spēkā tā pēdējā pievienotā droša elektroniskā paraksta un laika zīmoga datumā un ir spēkā līdz Pušu saistību pilnīgai izpildei.

Apdāvinātais
Mārupes novada pašvaldība
Reģ. Nr. 90000012827
Daugavas iela 29, Mārupe,
Mārupes novads, LV-2167
AS "SEB banka"
Konta Nr.LV69 UNLA 0003 0111 3040 5

Dāvinātāji
SIA "KPRP",
Reģ. Nr. 40203148125
e-pasts:
tālr. Nr.

Aivars Osītis

Vārds Uzvārds

SIA "ABSENTS",
Reģ. Nr. 40103243796
e-pasts:
tālr. Nr.

Vārds Uzvārds

DOKUMENTS IR PARAKSTĪTS AR DROŠU ELEKTRONISKO PARAKSTU UN SATUR LAIKA ZĪMOGU

LĒMUMPROJEKTS Nr.16

Par nekustamā īpašuma ar kadastra Nr.80760072955 pieņemšanu dāvinājumā

Mārupes novada pašvaldības dome (turpmāk – Dome) izskatījusi G. O. (turpmāk – Iesniedzējs) 2025.gada 25.septembra iesniegumu (reģistrēts Mārupes novada pašvaldībā (turpmāk - Pašvaldība) ar reģ.Nr. 1/2.1-2/865), kurā lūgts pieņemt Pašvaldības īpašumā zemes gabalu ar kadastra Nr.80760072955 un konstatē:

Iesniedzēja īpašuma tiesības uz nekustamo īpašumu ar kadastra Nr.80760072955, Kabiles iela, Mārupe, Mārupes nov. (turpmāk – Nekustamais īpašums) reģistrētas Mārupes pagasta zemesgrāmatas nodalījumā Nr. 100000585997.

Nekustamais īpašums sastāv no zemes vienības ar kadastra apzīmējumu 80760072869, ar platību 504 m², kas robežojas ar pašvaldībai piederošu ielu - Kabiles ielu (kadastra apzīmējums 80760070918). Zemes vienības ar kadastra apzīmējumu 80760072869 daļa atrodas Kabiles ielas sarkanajās līnijā un tās lietošanas mērķis - zeme dzelzceļa infrastruktūras zemes nodalījuma joslā un ceļu zemes nodalījuma joslā.

Nekustamā īpašuma universālā kadastrālā vērtība uz lēmuma sagatavošanas brīdi ir 242 *euro*.

Saskaņā ar Pašvaldību likuma 4.panta pirmās daļas 2. un 3.punktu pašvaldības autonomā funkcija ir gādāt par pašvaldības administratīvās teritorijas labiekārtošanu un pašvaldības īpašumā esošo ceļu uzturēšanu.

Ievērojot to, ka Nekustamā īpašuma sastāvā esošā zemes vienība atrodas Kabiles ielas sarkano līniju robežās, tādējādi tā lietošanas ziņā ir aprobežota, Pašvaldība uzskata, ka ir nepieciešams lemt jautājumu par Nekustamā īpašuma pieņemšanu dāvinājumā, ar mērķi izmantot tās pašvaldības teritorijas labiekārtošanai, infrastruktūras attīstībai un uzturēšanai. Šāda rīcība atbilst likumā noteiktajai pašvaldības funkcijai un ir vērsta uz sabiedrības kopuma interešu īstenošanu pašvaldības administratīvajā teritorijā.

Saskaņā ar Pašvaldību likuma 10.panta pirmās daļas 16.punktu tikai domes kompetencē ir lemt par pašvaldības nekustamā īpašuma atsavināšanu un apgrūtināšanu, kā arī par nekustamā īpašuma iegūšanu.

Saskaņā ar Civillikuma 1912.pantu dāvinājums ir tiesisks darījums, ar kuru kāds aizdevības piešķir otram bez atlīdzības kādu mantisku vērtību. Civillikuma 1915.panta pirmā daļa noteic, lai dāvinājums būtu spēkā, tas jāpieņem apdāvināmam vai viņa vietniekam.

Ņemot vērā iepriekš minēto un pamatojoties uz Civillikuma 1912.pantu, 1915.panta pirmo daļu, Pašvaldību likuma 4.panta pirmās daļas 2.punktu, 10.panta pirmās daļas 16.punktu, kā arī ņemot vērā **Finanšu komitejas** 2025.gada 22.oktobra atzinumu pieņemt iesniegto lēmuma projektu “*Par nekustamā īpašuma ar kadastra Nr.80760072955 pieņemšanu dāvinājumā*”, atklāti balsojot ar ____ balsīm „par” (), „pret” ____ , „atturas” ____, **Mārupes novada pašvaldības dome nolemj:**

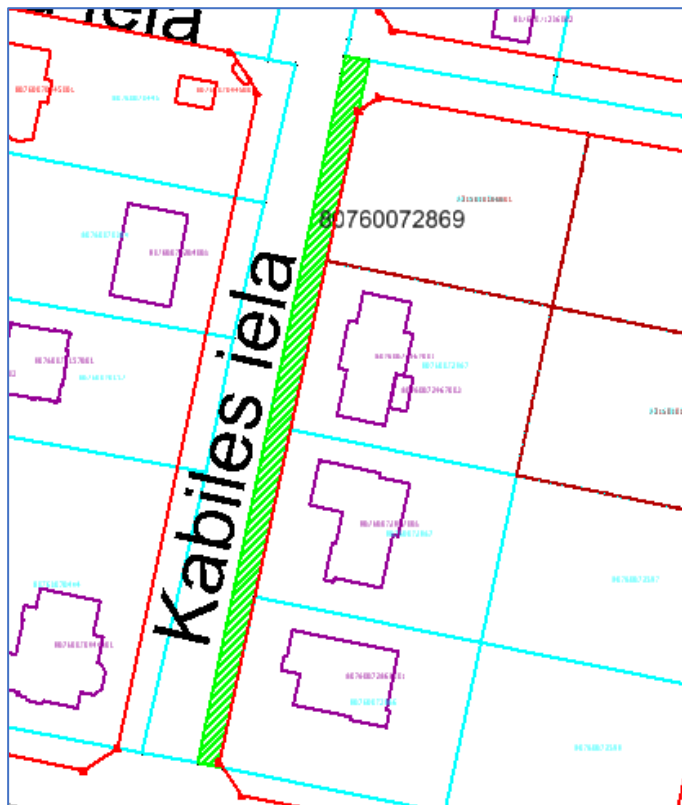
1. Pieņemt dāvinājumā nekustamo īpašumu ar kadastra Nr.80760072955, Kabiles iela, Mārupe, Mārupes nov., kas sastāv zemes vienības ar kadastra apzīmējumu 80760072869, ar platību 504 m², ar mērķi izmantot to Mārupes novada pašvaldības infrastruktūras uzturēšanai.
2. Uzdot Mārupes novada pašvaldības domes priekšsēdētājam Aivaram Osītim noslēgt dāvinājuma līgumu par lēmuma 1. minētā nekustamā īpašuma pieņemšanu dāvinājumā.
3. Uzdot Mārupes novada pašvaldības Centrālās pārvaldes Finanšu un grāmatvedības nodaļai no Pašvaldības īpašumu pārvaldes budžeta līdzekļiem segt visus izdevumus, kas radīsies saistībā ar nekustamā īpašuma pieņemšanu dāvinājumā.
4. Uzdot Centrālās pārvaldes Personāla un dokumentu pārvaldības nodaļai nosūtīt lēmumu Iesniedzējam G. O..

Pašvaldības domes priekšsēdētājs


Aivars Osītis

*Sagatavoja Centrālās pārvaldes
Juridiskās nodaļas juriste K.Eglīte*

Grafiskais pielikums
Nekustamā īpašuma “Kables iela” (kadastra Nr.8076 007 2955), Mārupe, Mārupes novads, zemes vienībai ar kadastra apzīmējumu 8076 007 2869



Apzīmējums:



zemes vienības ar kadastra apzīmējumu 8076 007 2869 teritorija

DĀVINĀJUMA LĪGUMS

Par zemes vienību un inženierbūvju pieņemšanu dāvinājumā

Līguma parakstīšanas datums un vieta ir pēdējā pievienotā droša elektroniskā paraksta un tā laika zīmoga pievienošanas datums un vieta

G. O., personas kods [..], deklarētā dzīvesvietas adrese: _____, turpmāk - Dāvinātājs, no vienas puses, un

MĀRUPES NOVADA PAŠVALDĪBA, reģistrācijas Nr.90000012827, Daugavas iela 29, Mārupe, Mārupes novads, LV-2167, turpmāk - Apdāvinātais, kuras vārdā saskaņā ar Mārupes novada domes 2023.gada 14.marta saistošo noteikumu Nr.7/2023 "Mārupes novada pašvaldības nolikums" 17.punktu rīkojas Mārupes novada pašvaldības domes priekšsēdētājs Aivars Osītis, no otras puses, turpmāk katrs atsevišķi saukts Puse, un abi kopā – Puses, pēc savas brīvas gribas un abpusējas vēlēšanās,

ņemot vērā Mārupes novada pašvaldības domes 2025.gada 29.oktobra lēmumu Nr. __, prot.Nr. __ "Par nekustamā īpašuma ar kadastra Nr.8076 007 2955 pieņemšanu dāvinājumā", noslēdz šāda satura dāvinājuma līgumu, turpmāk – Līgums:

1.

1.1. Dāvinātājs dāvina Apdāvinātajam nekustamo īpašumu ar kadastra Nr.80760072955, Kabiles iela, Mārupe, Mārupes nov., kas sastāv no zemes vienības ar kadastra apzīmējumu 80760072869, ar platību 504 m², (turpmāk tekstā - Dāvinājums).

1.2. Dāvinājums tiek dāvināts ar mērķi izmantot to pašvaldības teritorijas labiekārtošanai un infrastruktūras uzturēšanai.

2.

2.1. Apdāvinātājs Dāvinājumu ar pateicību pieņem un apņemas to izmantot kā pašvaldības ielu.

3.

3.1. Dāvinājums pieder Dāvinātajam. Īpašuma tiesības ir nostiprinātas Mārupes pagasta zemesgrāmatas nodaļījumā Nr. 100000585997.

4.

4.1. Puses ir iepazinušās ar Dāvinājuma faktisko stāvokli un platību, kādā tas tiek nodots Apdāvinātā lietojumā un valdījumā Līguma noslēgšanas dienā. Puses nosaka Dāvinājuma vērtību 242 EUR (divi simti četrdesmit divi *eiro* un 00 centi) apmērā, kas ir vienāda ar Dāvinājuma universālo kadastrālo vērtību uz 01.01.2025.

5.

5.1. Īpašuma tiesības uz Dāvinājumu pāriet Apdāvinātajam pēc to nostiprināšanas Zemesgrāmatā. Puses vienojas, ka Apdāvinātais bez īpaša pilnvarojuma Dāvinātāju vārdā un viņa interesēs ir tiesīgs veikt jebkuras darbības, kas saistītas ar ierakstu izdarīšanu Zemesgrāmatā un Valsts zemes dienestā, tostarp, iesniegt un saņemt visus nepieciešamos dokumentus.

5.2. Apdāvinātais apņemas segt visus izdevumus, kas radīsies saistībā ar Līguma noslēgšanu un īpašuma tiesību pārejas ierakstīšanu zemesgrāmatā uz Apdāvinātā vārda (valsts un kancelejas nodevas, notāra pakalpojumi, ja tādi būs nepieciešami, u.tml. izdevumi).

6.

6.1. Puses apliecina, ka Līgums sagatavots atbilstoši viņu gribai, ka vienai pret otru nav materiālu vai cita rakstura pretenziju.

7.

7.1. Parakstot Līgumu, Puses apliecina, ka ir pilnībā iepazinušās ar Līguma noteikumiem, Līguma tiesiskajām un faktiskajām sekām un piekrīt tām.

7.2. Līgums var tikt grozīts Pusēm par to rakstiski vienojoties.

7.3. Ja Pusēm rodas strīds par Līgumā noteikto saistību izpildi, strīds tiek risināts pārrunu ceļā. Ja 10 (desmit) kalendāro dienu laikā netiek panākta vienošanās, Puses strīda jautājumu nodod izskatīšanai Latvijas Republikas tiesā, Latvijas Republikas normatīvo aktu noteiktā kārtībā.

7.4. Līgums sastādīts latviešu valodā, parakstīts ar drošu elektronisko parakstu un satur laika zīmogu. Līgums stājas spēkā tā pēdējā pievienotā droša elektroniskā paraksta un laika zīmoga datumā un ir spēkā līdz Pušu saistību pilnīgai izpildei.

Apdāvinātais
Mārupes novada pašvaldība
Reģ. Nr. 90000012827
Daugavas iela 29, Mārupe,
Mārupes novads, LV-2167
AS "SEB banka"
Konta Nr.LV69 UNLA 0003 0111 3040 5

Dāvinātājs
G. O.,
personas kods [..]
adrese:
e-pasts:
tālr. Nr.

Aivars Osītis

G. O.

LĒMUMPROJEKTS Nr.17

Par nekustamā īpašuma ar kadastra Nr. 8076 003 2616 pieņemšanu dāvinājumā

Mārupes novada pašvaldības dome (turpmāk – Dome) izskatījusi M. V. (turpmāk – Iesniedzēja) 2025.gada 2.oktobra iesniegumu (reģistrēts Mārupes novada pašvaldībā (turpmāk – Pašvaldība) ar reģ.Nr. 1/2.1-3/4244), kurā lūgts pieņemt Pašvaldības īpašumā zemes gabalu ar kadastra Nr. 8076 003 2616 un konstatēt:

Iesniedzējas īpašuma tiesības uz nekustamo īpašumu “Kantora iela”, Mārupe, Mārupes novads, kadastra Nr. 8076 003 2616, (turpmāk – Nekustamais īpašums) reģistrētas Mārupes pagasta zemesgrāmatas nodalījumā Nr. 100000622499.

Nekustamais īpašums sastāv no zemes vienības ar kadastra apzīmējumu 8076 003 2543, ar platību 217 m², kas robežojas ar Pašvaldībai piederošu ielu - Kantora ielu (kadastra apzīmējums 8076 003 0498). Zemes vienības ar kadastra apzīmējumu 8076 003 2543 lietošanas mērķis - zeme dzelzceļa infrastruktūras zemes nodalījuma joslā un ceļu zemes nodalījuma joslā. Nekustamā īpašuma universālā kadastrālā vērtība uz lēmuma sagatavošanas brīdi ir 104 *euro*.

Saskaņā ar Pašvaldību likuma 4.panta pirmās daļas 2. un 3.punktu pašvaldības autonomā funkcija ir gādāt par pašvaldības administratīvās teritorijas labiekārtošanu un pašvaldības īpašumā esošo ceļu uzturēšanu.

Ievērojot to, ka Nekustamā īpašuma sastāvā esošā zemes vienība ar kadastra apzīmējumu 8076 003 2543 robežojas Kantora ielu, tās daļa atrodas Kantora ielas sarkano līniju robežās, tādējādi tā lietošanas ziņā ir aprobežota, Pašvaldība uzskata, ka ir nepieciešams lemt jautājumu par Nekustamā īpašuma pieņemšanu dāvinājumā, ar mērķi izmantot tās pašvaldības teritorijas labiekārtošanai, infrastruktūras attīstībai un uzturēšanai. Šāda rīcība atbilst likumā noteiktajai pašvaldības funkcijai un ir vērsta uz sabiedrības kopuma interešu īstenošanu pašvaldības administratīvajā teritorijā.

Saskaņā ar Pašvaldību likuma 10.panta pirmās daļas 16.punktu tikai domes kompetencē ir lemt par pašvaldības nekustamā īpašuma atsavināšanu un apgrūtināšanu, kā arī par nekustamā īpašuma iegūšanu.

Saskaņā ar Civillikuma 1912.pantu dāvinājums ir tiesisks darījums, ar kuru kāds aiz devības piešķir otram bez atlīdzības kādu mantisku vērtību. Civillikuma 1915.panta pirmā daļa noteic, lai dāvinājums būtu spēkā, tas jāpieņem apdāvināmam vai viņa vietniekam.

Ņemot vērā iepriekš minēto un pamatojoties uz Civillikuma 1912.pantu, 1915.panta pirmo daļu, Pašvaldību likuma 4.panta pirmās daļas 2.punktu, 10.panta pirmās daļas 16.punktu, kā arī ņemot vērā **Finanšu komitejas** 2025.gada 22.oktobra atzinumu pieņemt iesniegto lēmuma projektu “*Par nekustamā īpašuma ar kadastra Nr.8076 003 2616 pieņemšanu dāvinājumā*”, atklāti balsojot ar ____ balsīm „par” (), „pret” ____, „atturas” ____, **Mārupes novada pašvaldības dome nolemj:**

1. Pieņemt dāvinājumā nekustamo īpašumu nekustamo īpašumu “Kantora iela”, Mārupe, Mārupes novads, ar kadastra Nr. 8076 003 2616, kas sastāv zemes vienības ar kadastra apzīmējumu 8076 003 2543, ar platību 217 m², ar mērķi izmantot to Mārupes novada pašvaldības infrastruktūras uzturēšanai.
2. Uzdot Mārupes novada pašvaldības domes priekšsēdētājam Aivaram Osītim noslēgt dāvinājuma līgumu par lēmuma 1. minētā nekustamā īpašuma pieņemšanu dāvinājumā.

3. Uzdot Mārupes novada pašvaldības Centrālās pārvaldes Finanšu un grāmatvedības nodaļai no Pašvaldības īpašumu pārvaldes budžeta līdzekļiem segt visus izdevumus, kas radīsies saistībā ar nekustamā īpašuma pieņemšanu dāvinājumā.
4. Uzdot Centrālās pārvaldes Personāla un dokumentu pārvaldības nodaļai nosūtīt lēmumu Iesniedzējai M. V..

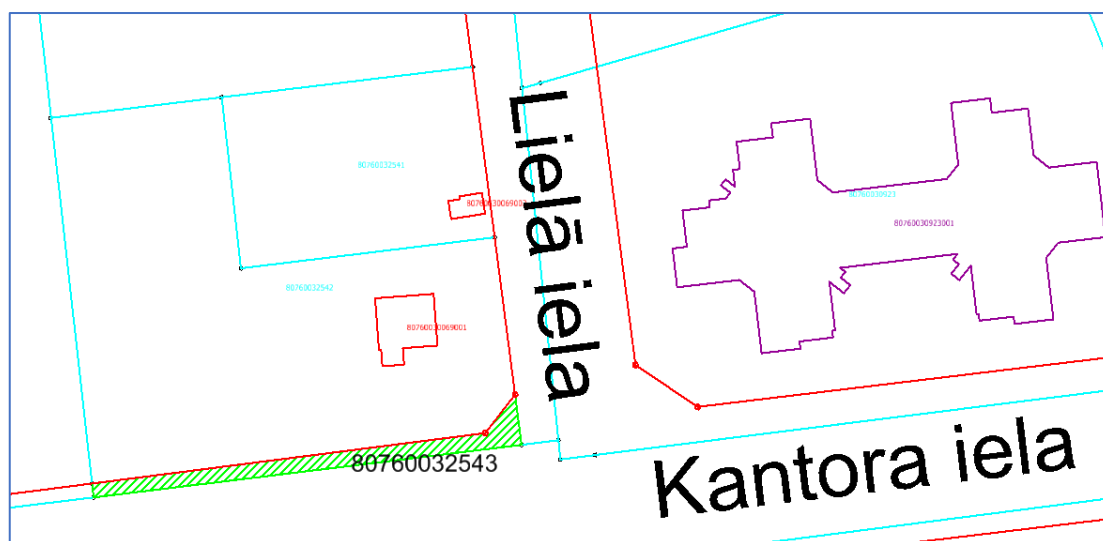
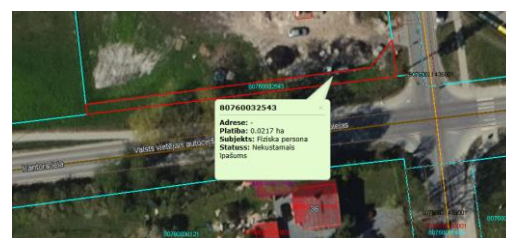
Pašvaldības domes priekšsēdētājs

Aivars Osītis

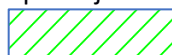
*Sagatavoja Centrālās pārvaldes
Juridiskās nodaļas juriste K.Eglīte*

Grafiskais pielikums

**Nekustamā īpašuma “Kantora iela” (kadastra Nr. 8076 003 2616), Mārupe, Mārupes novads,
zemes vienībai ar kadastra apzīmējumu 8076 003 2543**



Apzīmējums:



zemes vienās ar kadastra apzīmējumu 80760032543 teritorija

DĀVINĀJUMA LĪGUMS

Par zemes vienību un inženierbūvju pieņemšanu dāvinājumā

*Līguma parakstīšanas datums un vieta ir
pēdējā pievienotā droša elektroniskā paraksta
un tā laika zīmoga pievienošanas datums un vieta*

M. V., personas kods [..], deklarētā dzīvesvietas adrese: _____, turpmāk - Dāvinātāja, no vienas puses, un **MĀRUPES NOVADA PAŠVALDĪBA**, reģistrācijas Nr.90000012827, Daugavas iela 29, Mārupe, Mārupes novads, LV-2167, turpmāk - Apdāvinātais, kuras vārdā saskaņā ar Mārupes novada domes 2023.gada 14.marta saistošo noteikumu Nr.7/2023 "Mārupes novada pašvaldības nolikums" 17.punktu rīkojas Mārupes novada pašvaldības domes priekšsēdētājs Aivars Osītis, no otras puses, turpmāk katrs atsevišķi saukts Puse, un abi kopā – Puses, pēc savas brīvas gribas un abpusējas vēlēšanās, ņemot vērā Mārupes novada pašvaldības domes 2025.gada 29.oktobra lēmumu Nr. __, prot.Nr. __ "Par nekustamā īpašuma ar kadastra Nr. 8076 003 2616 pieņemšanu dāvinājumā", noslēdz šāda satura dāvinājuma līgumu, turpmāk – Līgums:

1.

1.1. Dāvinātāja dāvina Apdāvinātajam nekustamo īpašumu "Kantora iela", Mārupe, Mārupes novads, kadastra Nr. 8076 003 2616, kas sastāv no zemes vienības ar kadastra apzīmējumu 8076 003 2543, ar platību 217 m² (turpmāk tekstā - Dāvinājums).

1.2. Dāvinājums tiek dāvināts ar mērķi izmantot to pašvaldības teritorijas labiekārtošanai un infrastruktūras uzturēšanai.

2.

2.1. Apdāvinātais Dāvinājumu ar pateicību pieņem un apņemas to izmantot kā pašvaldības ielu.

3.

3.1. Dāvinājums pieder Dāvinātajai. Īpašuma tiesības ir nostiprinātas Mārupes pagasta zemesgrāmatas nodaļījumā Nr. 100000622499.

4.

4.1. Puses ir iepazinušās ar Dāvinājuma faktisko stāvokli un platību, kādā tas tiek nodots Apdāvinātā lietojumā un valdījumā Līguma noslēgšanas dienā. Puses nosaka Dāvinājuma vērtību 104,00 EUR (viens simts četri eiro un 00 centi) apmērā, kas ir vienāda ar Dāvinājuma universālo kadastrālo vērtību uz 01.01.2025.

5.

5.1. Īpašuma tiesības uz Dāvinājumu pāriet Apdāvinātajam pēc to nostiprināšanas Zemesgrāmatā. Puses vienojas, ka Apdāvinātais bez īpaša pilnvarojuma Dāvinātāju vārdā un viņa interesēs ir tiesīgs veikt jebkuras darbības, kas saistītas ar ierakstu izdarīšanu Zemesgrāmatā un Valsts zemes dienestā, tostarp, iesniegt un saņemt visus nepieciešamos dokumentus.

5.2. Apdāvinātais apņemas segt visus izdevumus, kas radīsies saistībā ar Līguma noslēgšanu un īpašuma tiesību pārejas ierakstīšanu zemesgrāmatā uz Apdāvinātā vārda (valsts un kancelejas nodevas, notāra pakalpojumi, ja tādi būs nepieciešami, u.tml. izdevumi).

6.

6.1. Puses apliecina, ka Līgums sagatavots atbilstoši viņu gribai, ka vienai pret otru nav materiālu vai cita rakstura pretenziju.

7.

7.1. Parakstot Līgumu, Puses apliecina, ka ir pilnībā iepazinušās ar Līguma noteikumiem, Līguma tiesiskajām un faktiskajām sekām un piekrīt tām.

7.2. Līgums var tikt grozīts Pusēm par to rakstiski vienojoties.

7.3. Ja Pusēm rodas strīds par Līgumā noteikto saistību izpildi, strīds tiek risināts pārrunu ceļā. Ja 10 (desmit) kalendāro dienu laikā netiek panākta vienošanās, Puses strīda jautājumu

nodod izskatīšanai Latvijas Republikas tiesā, Latvijas Republikas normatīvo aktu noteiktā kārtībā.

7.4. Līgums sastādīts latviešu valodā, parakstīts ar drošu elektronisko parakstu un satur laika zīmogu. Līgums stājas spēkā tā pēdējā pievienotā droša elektroniskā paraksta un laika zīmoga datumā un ir spēkā līdz Pušu saistību pilnīgai izpildei.

Apdāvinātais
Mārupes novada pašvaldība
Reģ. Nr. 90000012827
Daugavas iela 29, Mārupe,
Mārupes novads, LV-2167
AS "SEB banka"
Konta Nr.LV69 UNLA 0003 0111 3040 5

Dāvinātāja
M. V.,
personas kods [..]
adrese:
e-pasts:
tāl. Nr.

Aivars Osītis

M. V.

DOKUMENTS IR PARAKSTĪTS AR DROŠU ELEKTRONISKO PARAKSTU UN SATUR LAIKA ZĪMOGU

LĒMUMPROJEKTS Nr.18

Par Mārupes novada pašvaldībai piederošā nekustamā īpašuma Salve, Pļavu ielā 1A, Spuņciems, Salas pagasts, Mārupes novads atsavināšanu

Saskaņā ar ierakstu Rīgas rajona tiesas Salas pagasta zemesgrāmatas nodalījumā Nr. 47, Mārupes novada pašvaldībai pieder nekustamais īpašums ar kadastra Nr.80880050027, "Salve", Pļavu iela 1A, Spuņciems, Salas pagasts, Mārupes novads, kas sastāv no zemes vienības ar kadastra apzīmējumu 80880050027 0,2987 ha platībā un dzīvojamās mājas ar kadastra apzīmējumu 80880050027001 (turpmāk – Nekustamais īpašums).

Jautājums par Nekustamā īpašuma atsavināšanas iespējām izskatīts 2025.gada 8.oktobra Stratēģiskās attīstības plānošanas vadības darba grupas sanāksmē, kurā secināts, ka Nekustamais īpašums nav nepieciešams Mārupes novada pašvaldības funkciju nodrošināšanai un izteikts ierosinājums to atsavināt.

Publiskas personas mantas atsavināšanas likuma 4.panta pirmā daļa noteic, ka atvasinātas publiskas personas mantas atsavināšanu var ierosināt, ja tā nav nepieciešama attiecīgai atvasinātai publiskai personai vai tās iestādēm to funkciju nodrošināšanai.

Saskaņā ar Pašvaldību likuma 10.panta pirmās daļas 16.punktu, domes kompetencē ir lemt par pašvaldības nekustamā īpašuma atsavināšanu un apgrūtināšanu, kā arī par nekustamā īpašuma iegūšanu.

Ievērojot iepriekš minēto un pamatojoties uz Pašvaldību likuma 10.panta pirmās daļas 16.punktu, Publiskas personas mantas atsavināšanas likuma 4.panta ceturtās daļas 1.punktu, kā arī ņemot vērā **Finanšu komitejas** 2025.gada 22.oktobra atzinumu pieņemt iesniegto lēmuma projektu "Par Mārupes novada pašvaldībai piederošā nekustamā īpašuma Salve, Pļavu ielā 1A, Spuņciems, Salas pagasts, Mārupes novads atsavināšanu", atklāti balsojot ar __ balsīm „par” (), „pret” nav, „atturas” nav, **Mārupes novada pašvaldības dome nolemj:**

1. Nodot atsavināšanai Mārupes novada pašvaldībai piederošo nekustamo īpašumu ar kadastra Nr.80880050027, "Salve", Pļavu iela 1A, Spuņciems, Salas pagasts, Mārupes novads, kas sastāv no zemes vienības ar kadastra apzīmējumu 80880050027 0,2987 ha platībā un dzīvojamās mājas ar kadastra apzīmējumu 80880050027001.
2. Uzdot Mārupes novada pašvaldības nekustamo īpašumu novērtēšanas komisijai veikt darbības atsavināmā nekustamā īpašuma nosacītās cenas noteikšanai.

Pašvaldības domes priekšsēdētājs

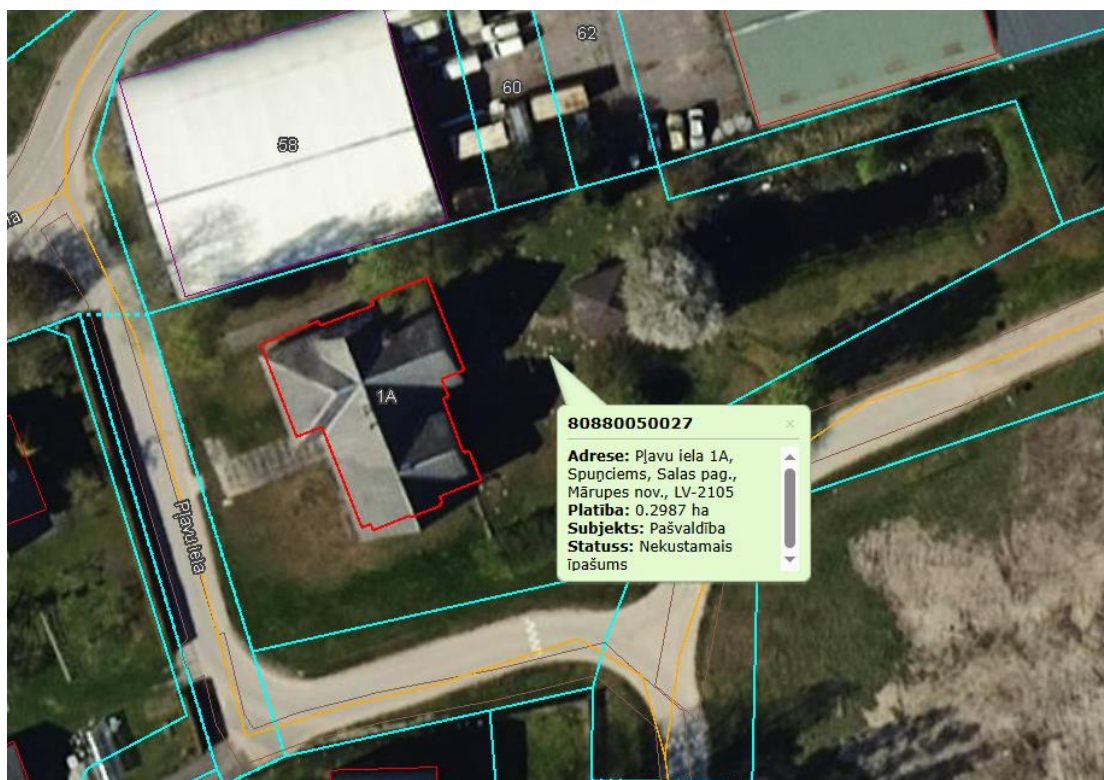
Aivars Osītis

*Sagatavoja Centrālās pārvaldes
Juridiskās nodaļas juriste K.Eglīte*

Pielikums lēmumam

Grafiskais pielikums

Nekustamais īpašums ar kadastra Nr. 80880050027
Pļavu iela 1A, Spuņciems, Salas pag., Mārupes nov.



LĒMUMPROJEKTS Nr.19

Par saistošo noteikumu Nr. “Mārupes novada pašvaldības nolikums” apstiprināšanu

Pamatojoties uz Pašvaldību likuma 10.panta pirmās daļas 1.punktu un 49.pantu, kā arī ņemot vērā **Finanšu komitejas** 2025.gada 22.oktobra atzinumu pieņemt iesniegto lēmumprojektu *“Par saistošo noteikumu “Mārupes novada pašvaldības nolikums” apstiprināšanu”*, atklāti balsojot ar ___ balsīm „par” ___, „pret” ___, „atturas” ___, **Mārupes novada pašvaldības dome nolemj:**

1. Apstiprināt saistošos noteikumus Nr. ____ “Mārupes novada pašvaldības nolikums” (turpmāk - Saistošie noteikumi), saskaņā ar pielikumu.
2. Uzdot Mārupes novada pašvaldības Centrālās pārvaldes Personāla un dokumentu pārvaldības nodaļai triju darbdienu laikā pēc Saistošo noteikumu parakstīšanas nosūtīt tos kopā ar paskaidrojuma rakstu publicēšanai oficiālajā izdevumā "Latvijas Vēstnesis" un Viedās administrācijas un reģionālās attīstības ministrijai zināšanai.
3. Uzdot Mārupes novada pašvaldības Centrālās pārvaldes Sabiedrības informēšanas un mārketinga nodaļai publicēt Saistošos noteikumus, Mārupes novada pašvaldības oficiālajā tīmekļvietnē www.marupe.lv, pēc to stāšanās spēkā.
4. Noteikt, ka ar dienu, kad spēkā stājas Saistošie noteikumi:
 - 4.1. Mārupes novada pašvaldības domes priekšsēdētāja vietnieks Andris Puide pilda Mārupes novada pašvaldības domes priekšsēdētāja 1.vietnieka attīstības, īpašumu, infrastruktūras un drošības jautājumos pienākumus;
 - 4.2. Mārupes novada pašvaldības domes Attīstības un vides komitejas nosaukums tiek mainīts uz Attīstības komiteju, nemainot tās locekļu sastāvu;
 - 4.3. Līdzšinējās Mārupes novada pašvaldības domes Sociālo, izglītības, kultūras un sporta jautājumu komitejas locekļi pilda no jauna izveidotās Sporta, kultūras un tūrisma komitejas locekļu pienākumus.
5. Uzdot Mārupes novada pašvaldības izpilddirektora vietniecei attīstības un vides jautājumos I.Krēmerei iesniegt izskatīšanai Mārupes novada pašvaldības domē lēmumprojektu par grozījumiem Mārupes novada pašvaldības Attīstības un plānošanas pārvaldes nolikumā.
6. Mārupes novada pašvaldības Centrālās pārvaldes Finanšu un grāmatvedības nodaļai finansējumu šī lēmuma izpildei iekļaut kārtējos Mārupes novada pašvaldības budžeta grozījumos, finansējumu paredzot Mārupes novada pašvaldības domes budžetā no Mārupes novada pašvaldību līdzekļiem neparedzētiem gadījumiem.

Pašvaldības domes priekšsēdētājs

Aivars Osītis

*Sagatavoja Centrālās pārvaldes
Juridiskās nodaļas vecākā juriste L.Liepiņa*

*APSTIPRINĀTI
ar Mārupes novada pašvaldības domes
2025. gada __. oktobra lēmumu Nr. __
(sēdes protokols Nr. __)*

SAISTOŠIE NOTEIKUMI

2025.gada 29.oktobris

Nr. __/2025

Mārupes novada pašvaldības nolikums

*Izdoti saskaņā ar
Pašvaldību likuma 49.panta pirmo daļu*

I. Vispārīgie jautājumi

1. Saistošie noteikumi nosaka Mārupes novada pašvaldības (turpmāk – pašvaldība) institucionālo sistēmu un darba organizāciju.

2. Pašvaldības administratīvais centrs ir Mārupes pilsēta.
3. Pašvaldība iedalīta šādās teritoriālajās vienībās:
 - 3.1. Mārupes pilsēta;
 - 3.2. Babītes pagasts;
 - 3.3. Mārupes pagasts;
 - 3.4. Salas pagasts.

II. Pašvaldības institucionālā sistēma

4. Pašvaldības institucionālo sistēmu veido visas pašvaldības izpildinstitūcijas – iestādes un amatpersonas (gan struktūrvienības, gan iestādes, gan komitejas, komisijas un amatpersonas, izņemot pašvaldības kapitālsabiedrības), kuru institucionālā struktūra attēlota šo saistošo noteikumu pielikumā.
5. Lai nodrošinātu pašvaldības domes (turpmāk – dome) darbību un izstrādātu domes lēmumprojektus, dome no pašvaldības deputātiem ievēlē:
 - 5.1. Finanšu komiteju 19 locekļu sastāvā;
 - 5.2. Attīstības komiteju 9 locekļu sastāvā;
 - 5.3. Izglītības, jaunatnes un sociālo lietu komiteju 9 locekļu sastāvā;
 - 5.4. Sporta, kultūras un tūrisma komiteju 9 locekļu sastāvā;
 - 5.5. Investīciju un uzņēmējdarbības veicināšanas komiteju 9 locekļu sastāvā.
6. Pašvaldības administrācijā ir šādas pašvaldības izveidotās iestādes:
 - 6.1. Mārupes novada pašvaldības Attīstības un plānošanas pārvalde;
 - 6.2. Mārupes novada pašvaldības Centrālā pārvalde;
 - 6.3. Pašvaldības ģeogrāfijas pārvalde;
 - 6.4. Babītes Kultūrizglītības centrs;
 - 6.5. Babītes Sporta komplekss;
 - 6.6. Izglītības, kultūras un sporta pārvalde;
 - 6.7. Izglītības iestādes:
 - 6.7.1. Babītes Mūzikas skola;
 - 6.7.2. Babītes pirmsskolas izglītības iestāde;
 - 6.7.3. Babītes vidusskola;
 - 6.7.4. Jaunmārupes pamatskola;
 - 6.7.5. Mārupes Mūzikas un mākslas skola;
 - 6.7.6. Mārupes novada Skultes sākumskola;
 - 6.7.7. Mārupes novada Sporta skola;
 - 6.7.8. Mārupes pamatskola;
 - 6.7.9. Mārupes Valsts ģimnāzija;
 - 6.7.10. Pirmsskolas izglītības iestāde "Lienīte";
 - 6.7.11. Pirmsskolas izglītības iestāde "Mārzemīte";
 - 6.7.12. Mārupes novada pirmsskolas izglītības iestāde "Saimīte";
 - 6.7.13. Pirmsskolas izglītības iestāde "Zīlūks";
 - 6.7.14. Pirmsskolas izglītības iestāde "Zeltrīti";
 - 6.7.15. Pirmsskolas izglītības iestāde "Mārupīte";
 - 6.7.16. Salas sākumskola;
 - 6.8. Mārupes Kultūras nams;
 - 6.9. Mārupes novada Bāriņtiesa;
 - 6.10. Mārupes novada bibliotēka;
 - 6.11. Mārupes novada Būvvalde;
 - 6.12. Mārupes novada Pašvaldības policija;
 - 6.13. Mārupes novada Sociālais dienests;
 - 6.14. Mārupes novada Tūrisma un uzņēmējdarbības atbalsta aģentūra;

- 6.15. Mārupes novada Vēlēšanu komisija;
- 6.16. Mārupes Sporta centrs.
7. Katras iestādes darbību reglamentē tās nolikums, kuru izdod dome. Nolikumus publicē pašvaldības oficiālajā tīmekļvietnē www.marupe.lv.
8. Dome pilnvaro Mārupes novada pašvaldības Attīstības un plānošanas pārvaldi lemt par:
 - 8.1. nosaukumu piešķiršanu un maiņu zemes īpašumiem, izņemot ielām, parkiem, laukumiem un citiem publiskiem pašvaldības infrastruktūras objektiem;
 - 8.2. adrešu piešķiršanu, maiņu un likvidāciju adresācijas objektiem;
 - 8.3. zemes īpašumu sadalīšanu, apvienošanu vai zemes robežu pārkārtošanu bez zemes ierīcības projekta izstrādes;
 - 8.4. zemes ierīcības projektu izstrādes nosacījumu izsniegšanu un zemes ierīcības projektu apstiprināšanu;
 - 8.5. zemes lietošanas mērķu noteikšanu vai maiņu.
9. Pašvaldībā ir šādas pastāvīgās komisijas:
 - 9.1. Administratīvā komisija;
 - 9.2. Administratīvo aktu strīdu izskatīšanas komisija;
 - 9.3. Dzīvojamo māju privatizācijas komisija;
 - 9.4. Ētikas komisija;
 - 9.5. Komisija par lauksaimniecības zemes iegūšanu īpašumā;
 - 9.6. Konkursa "Mārupe – Mūsu mājas" komisija;
 - 9.7. Korupcijas un interešu konflikta riska novērtēšanas komisija;
 - 9.8. Mārupes novada pašvaldības pirmsskolas izglītības, vispārējās pamatizglītības un vispārējās vidējās izglītības un interešu izglītības programmu izvērtēšanas un mērķdotācijas izglītošanā nodarbināto pirmsskolas izglītības, vispārējās pamatizglītības un vispārējās vidējās izglītības pedagogu darba samaksai sadales komisija;
 - 9.9. Mārupes novada pašvaldības Interesu izglītības un pieaugušo neformālās izglītības programmu licencēšanas komisija;
 - 9.10. Mārupes novada pašvaldības interešu izglītības programmu izvērtēšanas un apstiprināšanas komisija;
 - 9.11. Mārupes novada pašvaldības pedagoģiski medicīniskā komisija;
 - 9.12. Mārupes novada sadarbības teritorijas civilās aizsardzības komisija;
 - 9.13. Medību koordinācijas komisija;
 - 9.14. Nekustamo īpašumu novērtēšanas komisija;
 - 9.15. Apbalvojumu piešķiršanas komisija;
 - 9.16. Stipendiju piešķiršanas komisija;
 - 9.17. Konkursa "Mammu bizness Mārupē" projektu pieteikumu vērtēšanas komisija;
 - 9.18. Mārupes novada pašvaldības komisija līdzfinansējuma piešķiršanai dzīvojamo māju pieslēgšanai centralizētajai ūdensapgādes sistēmai un centralizētajai kanalizācijas sistēmai;
 - 9.19. Mārupes novada pašvaldības komisija līdzfinansējuma piešķiršanai daudzdzīvokļu dzīvojamām mājām piesaistīto zemesgabalu labiekārtošanai un daudzdzīvokļu dzīvojamo māju energoefektivitātes pasākumu īstenošanai.
10. Dome lemj par komisiju un darba grupu izveidošanu atsevišķu pašvaldības uzdevumu veikšanai. Šādas komisijas un darba grupas tiek izveidotas noteiktu uzdevumu veikšanai un tās darbojas saskaņā ar domes izdotu nolikumu, ko apstiprinājusi dome, vai to kompetenci nosaka domes lēmumā, ar kuru attiecīgā komisija, darba grupa izveidota.
11. Dome izveido pastāvīgās konsultatīvās padomes, kuras darbojas saskaņā ar domes izdotu nolikumu. Pašvaldībā ir šādas konsultatīvās padomes:
 - 11.1. Apkaimju iedzīvotāju konsultatīvā padome;
 - 11.2. Izglītības un jaunatnes konsultatīvā padome;
 - 11.3. Kultūrvides un tūrisma konsultatīvā padome;
 - 11.4. Sporta un aktīvās atpūtas konsultatīvā padome;

11.5. Uzņēmējdarbības konsultatīvā padome.

III. Pašvaldības līdzdalība kapitālsabiedrībās, biedrībās un nodibinājumos

12. Pašvaldība ir kapitāldaļu turētāja pašvaldības dibinātā kapitālsabiedrībā - sabiedrībā ar ierobežotu atbildību "Mārupes komunālie pakalpojumi".

13. Pašvaldība ir kapitāldaļu turētāja privātajā kapitālsabiedrībā – sabiedrībā ar ierobežotu atbildību "Rīgas Apriņķa avīze".

14. Pašvaldība ir biedrs šādās biedrībās (nodibinājumos):

14.1. Biedrībā "Latvijas Pašvaldību savienība";

14.2. Biedrībā "Publiskās un privātās partnerības asociācija";

14.3. Latvijas Atkritumu apsaimniekotāju asociācijā;

14.4. Rīgas un Pierīgas pašvaldību apvienībā "RĪGAS METROPOLE";

14.5. Biedrībā "Latvijas Pašvaldību izpilddirektoru asociācija";

14.6. Biedrībā "Pierīgas partnerība";

14.7. Biedrībā "Latvijas Personāla vadības asociācija";

14.8. Biedrībā "Latvijas Bāriņtiesu darbinieku asociācija";

14.9. Biedrībā "Pierīgas tūrisma asociācija";

14.10. Sociālo dienestu vadītāju apvienībā;

14.11. Dzimtsarakstu nodaļu darbinieku asociācijā;

14.12. Latvijas vieglatlētikas savienībā;

14.13. Latvijas basketbola savienībā;

14.14. Latvijas riteņbraukšanas federācijā;

14.15. Latvijas futbola federācijā;

14.16. Latvijas florbola savienībā;

14.17. Latvijas Sporta izglītības iestāžu Direktoru padomē.

IV. Domes priekšsēdētāja, priekšsēdētāja vietnieku, pašvaldības izpilddirektora un izpilddirektoru vietnieku kompetence

15. **Domes priekšsēdētājs:**

15.1. atver un slēdz kontus kredītiestādēs;

15.2. reprezentē pašvaldību;

15.3. izlemj domei adresētās korespondences virzību, pašvaldības iekšējos normatīvajos aktos noteiktajā kārtībā;

15.4. izdod rīkojumus par domes priekšsēdētāja vietnieku komandējumiem un atvaļinājumiem;

15.5. veic citus pienākumus, kas paredzēti likumos, Ministru kabineta noteikumos, domes lēmumos un šajos saistošajos noteikumos.

16. Domes priekšsēdētājam ir pirmā paraksta tiesības.

17. Domes priekšsēdētājam ir divi vietnieki:

17.1. Domes priekšsēdētāja 1. vietnieks attīstības, īpašumu, infrastruktūras un drošības jautājumos;

17.2. Domes priekšsēdētāja 2. vietnieks sociālajos, izglītības, kultūras un sporta jautājumos.

18. Domes priekšsēdētāja vietnieku amati ir algoti. Domes priekšsēdētāja vietnieki var tikt ievēlēti par domes komiteju priekšsēdētājiem.

19. **Domes priekšsēdētāja 1. vietnieks attīstības, īpašumu, infrastruktūras un drošības jautājumos:**

19.1. pilda domes priekšsēdētāja pienākumus viņa prombūtnes laikā vai viņa uzdevumā, kā arī iepriekš neparedzētos domes priekšsēdētāja prombūtnes gadījumos - bez īpaša pilnvarojuma, un

domes priekšsēdētāja 2. vietnieka sociālajos, izglītības, kultūras un sporta jautājumos pienākumus viņa prombūtnes laikā;

19.2. koordinē:

19.2.1. attīstības, vides, satiksmes organizācijas, komunālos un tūrisma jautājumus;

19.2.2. pašvaldības īpašumu un infrastruktūras jautājumu risināšanu;

19.2.3. pašvaldības darbību sabiedriskās drošības jomā;

19.2.4. pašvaldības darbību uzņēmējdarbības veicināšanas jomā;

19.2.5. pašvaldības sadarbību ar nevalstiskajām organizācijām un citiem sadarbības partneriem;

19.3. savas kompetences jomās izdod saistošus norādījumus pašvaldības izpilddirektoram, pašvaldības izpilddirektora vietniekam, pašvaldības iestāžu un citu institūciju vadītājiem, ciktāl tas nepieciešams domes priekšsēdētāja vietnieka pilnvaru īstenošanai;

19.4. uzrauga un koordinē pašvaldības saistošo noteikumu un iekšējo normatīvo aktu, domes lēmumu izpildi savas kompetences jomā;

19.5. iesniedz domes priekšsēdētājam priekšlikumus izveidot darba grupas un komisijas pašvaldības pienākumu un tiesību realizācijai savas kompetences jomās, iesaistot tajās pašvaldības administrācijas darbiniekus, domes dibinātu un citu iestāžu un uzņēmumu pārstāvjus, un pieaicinātos speciālistus, un pašvaldības teritorijas iedzīvotājus;

19.6. organizē domes pretkorupcijas un pašvaldības darba atklātības uzlabošanas pasākumus;

19.7. veic citus domes priekšsēdētāja uzdotus uzdevumus.

20. Domes priekšsēdētāja 2. vietnieks sociālajos, izglītības, kultūras un sporta jautājumos:

20.1. pilda domes priekšsēdētāja 1. vietnieka attīstības, īpašumu, infrastruktūras un drošības jautājumos pienākumus viņa prombūtnes laikā;

20.2. koordinē sociālos, izglītības, kultūras, jaunatnes, veselības veicināšanas un sporta jautājumus;

20.3. savas kompetences jomās izdod saistošus norādījumus pašvaldības izpilddirektoram, pašvaldības izpilddirektora vietniekam, pašvaldības iestāžu un citu institūciju vadītājiem, ciktāl tas nepieciešams domes priekšsēdētāja vietnieka pilnvaru īstenošanai;

20.4. uzrauga un koordinē pašvaldības saistošo noteikumu un iekšējo normatīvo aktu, domes lēmumu izpildi savas kompetences jomā;

20.5. iesniedz domes priekšsēdētājam priekšlikumus izveidot darba grupas un komisijas pašvaldības pienākumu un tiesību realizācijai savas kompetences jomās, iesaistot tajās pašvaldības administrācijas darbiniekus, domes dibinātu un citu iestāžu un uzņēmumu pārstāvjus, pieaicinātos speciālistus un pašvaldības teritorijas iedzīvotājus;

20.6. veic citus domes priekšsēdētāja uzdotus uzdevumus.

21. Ja domes priekšsēdētājs kavēts pildīt savus pienākumus un nepieciešams nodrošināt pašvaldības darba nepārtrauktību, tad domes priekšsēdētāju aizvieto šo saistošo noteikumu 19.punktā minētais vietnieks. Ja šo saistošo noteikumu 19.punktā minētais vietnieks kavēts aizvietot domes priekšsēdētāju, tad to veic šo saistošo noteikumu 20.punktā minētais vietnieks.

22. Domes priekšsēdētāja vietniekiem ir pirmā paraksta tiesības.

23. Pašvaldības izpilddirektors:

23.1. ir tiesīgs iesniegt priekšlikumus domes komitejās un komisijās;

23.2. paraksta koplīgumu ar pašvaldības iestāžu, izņemot izglītības iestāžu, darbiniekiem, kā arī saskaņo koplīgumus, kurus paraksta izglītības iestāžu vadītāji ar izglītības iestāžu darbiniekiem;

23.3. pieņem darbā un atbrīvo no darba pašvaldības iestāžu vadītājus, kā arī slēdz darba līgumus ar domes vēlētajām amatpersonām, ja darba līguma slēgšanu pieļauj normatīvie akti un šāds pilnvarojums ietverts domes lēmumā;

23.4. izdod iekšējos normatīvos aktus pašvaldības administrācijas darbības nodrošināšanai;

23.5. pēc domes, domes priekšsēdētāja vai domes priekšsēdētāja vietnieku pieprasījuma sniedz ziņojumus un pārskatus par savu darbību un pieprasītajiem jautājumiem;

23.6. ir tiesīgs pilnīgi vai daļēji pārņemt pašvaldības iestāžu lietvedībā esošu lietu savā kompetencē;

- 23.7. piedalās domes sēdēs, pēc nepieciešamības komiteju sēdēs;
- 23.8. šajos saistošajos noteikumos noteiktajā kārtībā rīkojas ar pašvaldības finanšu līdzekļiem un mantu, slēdz līgumus par precēm un pakalpojumiem, kas nepieciešami vairāk kā vienai iestādei vai pirms kuru noslēgšanas ir veikta centralizēta iepirkuma procedūra;
- 23.9. atbild par pašvaldības mantas apsaimniekošanu un saglabāšanu;
- 23.10. īsteno un/vai uzrauga pasūtītāja tiesības un pienākumus saskaņā ar būvniecību reglamentējošiem normatīvajiem aktiem pašvaldības finansētajos būvniecības projektos;
- 23.11. veic citus pienākumus, kas paredzēti ārējos normatīvajos aktos un domes lēmumos;
- 23.12. paraksta citus līgumus un dokumentus atbilstoši pašvaldības iekšējiem normatīvajiem aktiem.
24. Pašvaldības izpilddirektoram ir pirmā paraksta tiesības.
25. Pašvaldības izpilddirektoram ir divi vietnieki, kuru kompetence ir noteikta šajos saistošajos noteikumos.
- 26. Pašvaldības izpilddirektora vietnieks attīstības un vides jautājumos:**
- 26.1. aizvieto pašvaldības izpilddirektoru viņa prombūtnes laikā, kā arī izpilddirektora vietnieku izglītības, kultūras un sporta jautājumos viņa prombūtnes laikā;
- 26.2. organizē teritorijas attīstības programmas, attīstības plānu un teritorijas plānojuma, investīciju plāna projekta izstrādi un iesniedz tos apstiprināšanai domei;
- 26.3. organizē, plāno un atbild par dažādu investīciju projektu ierosināšanu, ārējo finanšu līdzekļu (Eiropas Savienības fondu, pārrobežu finansējuma) piesaisti, projektu īstenošanu un uzraudzību, kā arī slēdz līgumus;
- 26.4. organizē gada budžeta un investīciju projektu sagatavošanu savā kompetencē ietilpstošajos jautājumos, kontrolē un atbild par to izpildi;
- 26.5. organizē domes lēmumu projektu sagatavošanu savā kompetencē ietilpstošajos jautājumos un to iesniegšanu izskatīšanai domes sēdē;
- 26.6. organizē, kontrolē un atbild par pašvaldības saistošo noteikumu, domes lēmumu, domes priekšsēdētāja, domes priekšsēdētāja vietnieka un pašvaldības izpilddirektora rīkojumu izpildi savā kompetencē ietilpstošajos jautājumos;
- 26.7. piedalās domes sēdēs un pēc nepieciešamības komiteju sēdēs.
- 27. Pašvaldības izpilddirektora vietnieks izglītības, kultūras un sporta jautājumos:**
- 27.1. aizvieto pašvaldības izpilddirektoru vietnieku attīstības un vides jautājumos, kā arī aizvieto pašvaldības izpilddirektoru, ja pašvaldības izpilddirektora vietnieks attīstības un vides jautājumos atrodas prombūtnē;
- 27.2. uzrauga izglītības, kultūras, sporta jaunatnes un veselības veicināšanas jomu;
- 27.3. organizē gada budžeta un investīciju projektu sagatavošanu savās uzraudzības jomās, kontrolē un atbild par to izpildi;
- 27.4. organizē domes lēmumu, saistošo noteikumu un citu normatīvo aktu izpildi savas uzraudzības jomā ietilpstošajos jautājumos;
- 27.5. atbild par sportam un kultūrai piešķirtā pašvaldības finansiālā atbalsta līdzekļu izlietojuma kontroli;
- 27.6. organizē ikgadējā pašvaldības izglītības, kultūras un sporta pasākumu plāna izstrādi un nodrošina tā īstenošanu;
- 27.7. ir tiesīgs iesniegt priekšlikumus komitejām savas uzraudzības jomā ietilpstošajos jautājumos;
- 27.8. noteiktās kompetences ietvaros rīkojas ar piešķirtajiem finanšu līdzekļiem un atbild par to izlietojumu, kā arī slēdz līgumus;
- 27.9. piedalās domes sēdēs un pēc nepieciešamības komiteju sēdēs;
- 27.10. organizē, kontrolē un atbild par pašvaldības saistošo noteikumu, domes lēmumu, domes priekšsēdētāja, domes priekšsēdētāja 2. vietnieks sociālajos, izglītības, kultūras un sporta jautājumos un pašvaldības izpilddirektora rīkojumu izpildi savas uzraudzības jomā ietilpstošajos jautājumos.

28. Pašvaldības izpilddirektora vietniekiem ir pirmā paraksta tiesības.

V. Komiteju kompetence

29. Dome no domes deputātiem ievēlē komitejas, kuras:

29.1. savas kompetences ietvaros izskata amatpersonu, iestāžu, valžu, komisiju, darba grupu budžeta līdzekļu pieprasījumus un projektus, un iesniedz tos Finanšu komitejai;

29.2. veic citus pienākumus atbilstoši šiem saistošajiem noteikumiem un domes lēmumiem.

30. **Finanšu komiteja** sagatavo izskatīšanai domes sēdē jautājumus, kuri ir saistīti ar pašvaldības finanšu resursiem, kā arī par:

30.1. publiskajiem gada pārskatiem;

30.2. starptautisko sadarbību;

30.3. rīcības plāniem korupcijas risku mazināšanai;

30.4. pasākumiem civilās aizsardzības un katastrofu pārvaldīšanā, ugunsdrošības un ugunsdzēsības jomā;

30.5. jautājumiem, kas nav citu komiteju kompetencē.

31. **Attīstības komiteja** sagatavo izskatīšanai domes sēdē jautājumus par:

31.1. teritorijas attīstības plānošanas, apbūves kārtību, ilgtermiņa un īstermiņa plānošanas dokumentu izstrādi, ja šajos saistošajos noteikumos nav noteikts citādi;

31.2. detālplānojumu uzsākšanu, izstrādi un apstiprināšanu;

31.3. nosaukumu piešķiršanu un maiņu ielām, parkiem, laukumiem un citiem publiskiem pašvaldības infrastruktūras objektiem;

31.4. satiksmes organizāciju, sabiedrisko transportu un tā attīstību;

31.5. teritorijas apstādījumu plānošanu un teritorijas labiekārtošanu;

31.6. kapsētām;

31.7. pašvaldības teritorijā radīto atkritumu apsaimniekošanu (savākšanu, transportēšanu, šķirošanu u.c.);

31.8. vides jautājumiem – vides piesārņojumu, trokšņiem, īsteno vispārējo vides pārraudzību;

31.9. meliorācijas sistēmu uzturēšanu un kopšanu;

31.10. komunālo pakalpojumu organizēšanu pašvaldībā, pakalpojumu saņemšanas veidu un lietderību to veikt kā pašvaldības autonomo funkciju, izmantojot ārpalpojumu vai pakļautībā esošās struktūrvienības;

31.11. komisiju, darba grupu izveidi vai likvidāciju komitejas kompetences jautājumos.

32. **Izglītības, jaunatnes un sociālo lietu jautājumu komiteja** sagatavo izskatīšanai domes sēdē jautājumus par:

32.1. izglītības un jaunatnes jomu pašvaldībā;

32.2. izglītības, jaunatnes un sociālās politikas stratēģijas, rīcības un attīstības plānu apstiprināšanu;

32.3. interešu izglītību un pieaugušo neformālo izglītību;

32.4. sociālo palīdzību un sociālajiem pakalpojumiem;

32.5. palīdzību dzīvokļu jautājumu risināšanā;

32.6. bērnu tiesību aizsardzības jautājumiem;

32.7. bērnu un jauniešu brīvā laika nodarbībām un nodarbinātību;

32.8. veselības veicināšanu, aprūpi un aizsardzību;

32.9. komisiju, darba grupu izveidi vai likvidāciju komitejas kompetences jautājumos;

32.10. budžeta līdzekļu piešķiršanu un izlietojumu komitejas kompetences ietvaros.

33. **Sporta, kultūras un tūrisma komiteja** sagatavo izskatīšanai jautājumus par:

33.1. kultūras, sporta un tūrisma jomu pašvaldībā;

33.2. sporta, kultūras un tūrisma politikas stratēģijas, attīstības plānu apstiprināšanu;

33.3. finansiālu atbalstu sporta un kultūras jomā;

33.4. veselīga dzīvesveida veicināšanu sporta jomā;

- 33.5. līdzfinansējuma piešķiršanu sporta un kultūras pasākumu organizēšanai;
- 33.6. sporta, kultūras un tūrisma infrastruktūras attīstību pašvaldībā;
- 33.7. starptautisko sadarbību tūrisma jomā;
- 33.8. komisiju, darba grupu izveidi vai likvidāciju komitejas kompetences jautājumos;
- 33.9. budžeta līdzekļu piešķiršanu un izlietojumu komitejas kompetences ietvaros.
- 34. **Investīciju un uzņēmējdarbības veicināšanas komiteja** sagatavo izskatīšanai jautājumus Finanšu komitejā par:
 - 34.1. nekustamā īpašuma atsavināšanu vai iegūšanu īpašumā lietderību;
 - 34.2. nekustamo īpašumu būvniecības, pārbūves, atjaunošanas vai nojaukšanas lietderību;
 - 34.3. dzīvojamā un nedzīvojamā fonda uzturēšanu, par nedzīvojamo telpu izmantošanu, tai skaitā nomu (izņemot, par izglītības, kultūras un sporta infrastruktūras nomu);
 - 34.4. investoru investīciju projektiem, to realizāciju, kapitālieguldījumu ekonomisko lietderību un finansiālo efektivitāti;
 - 34.5. uzņēmējdarbības veicināšanu atbalsta programmām enerģētikas, lauksaimniecības, nekustamo īpašumu attīstības jomā, inženiertehnisko projektu izbūves jomā;
 - 34.6. uzņēmējdarbības veicināšanu un sadarbību ar uzņēmējiem, biedrībām un nodibinājumiem;
 - 34.7. komisiju, darba grupu izveidi vai likvidāciju komitejas kompetences jautājumos.
- 35. No komitejas locekļiem ar vienkāršu balsu vairākumu deputāti ievēlē komitejas priekšsēdētāju, kurš:
 - 35.1. vada komitejas darbu, ir atbildīgs par komitejas lēmumu un uzdevumu izpildi;
 - 35.2. pārstāv komitejas viedokli domes sēdēs, komisijās un citās institūcijās.
- 36. No komitejas locekļiem ar vienkāršu balsu vairākumu var ievēlēt komitejas priekšsēdētāja vietnieku, kas pilda komitejas priekšsēdētāja pienākumus viņa prombūtnes laikā.

VI. Domes un komiteju darba organizācija

- 37. Domes un komiteju kārtējās un ārkārtas sēdes notiek Pašvaldību likumā, šajos saistošajos noteikumos un pašvaldības darba reglamentā noteiktajā kārtībā.
- 38. Domes sēdē izskatāmie lēmumu projekti tiek publicēti pašvaldības oficiālajā tīmekļvietnē www.marupe.lv ne vēlāk kā trīs darbdienu pirms domes kārtējās sēdes, un ne vēlāk kā trīs stundas pirms domes ārkārtas sēdes.
- 39. Lēmumu projekti, kuri ir iekļauti izsludinātās domes sēdes darba kārtībā, ir pieejami pašvaldības oficiālās tīmekļvietnes sadaļā “Domes sēžu informācija”.
- 40. Dome apstiprina pašvaldības darba reglamentu, kurā ir noteikta domes un komiteju darba organizācija.
- 41. Domes un komitejas sēde var notikt attālināti, izmantojot tiešsaistes videokonferences sarunu rīku, šādos gadījumos:
 - 41.1. ja valstī vai pašvaldības administratīvajā teritorijā izsludināta ārkārtējā situācija vai izņēmuma stāvoklis;
 - 41.2. valstī ir noteikti pulcēšanās ierobežojumi;
 - 41.3. pastāv epidemioloģiski riski sēdes norisei klātienē;
 - 41.4. ja steidzamu lēmumu projektu izskatīšanai sasaucama domes ārkārtas sēde;
 - 41.5. ja radušies tehniski vai kādi citi šķēršļi klātienē sēdes organizēšanai;
 - 41.6. citos gadījumos, ja tas ir lietderīgi.
- 42. Informācija par to, ka domes vai komitejas sēde ir sasaukta klātienē vai attālināti, tiek norādīta sēdes darba kārtībā. Sēdes norises formātu (attālināti vai klātienē) nepieciešamības gadījumā var mainīt, bet ne vēlāk kā četras stundas pirms sēdes.
- 43. Šo saistošo noteikumu 41. punktā minētajos gadījumos lēmumu par domes sēdes norisi attālināti pieņem domes priekšsēdētājs, par komitejas sēdes norisi attālināti – attiecīgās komitejas vadītājs.

44. Domes vai komitejas priekšsēdētājs nosaka, ka deputāts klātienē domes vai komitejas sēdē piedalīsies attālināti, izmantojot tiešsaistes videokonferences sarunu rīku, Pašvaldību likumā noteiktajos gadījumos.

45. Kārtību, kādā domes un komitejas sēde noris, izmantojot videokonferenci (attēla un skaņas pārraide reālajā laikā), nosaka pašvaldības darba reglaments.

VII. Publisko tiesību līgumu noslēgšanas procedūra

46. Publisko tiesību līguma projektu (izņemot sadarbības līgumu, kuriem nav ietekmes uz pašvaldības budžetu un administratīvos līgumus, kuru noslēgšana ar ārēju normatīvo aktu deleģēta pašvaldības izpildinstitūcijai - iestādei vai amatpersonai) izskata Finanšu komiteja, un lemj par tā iesniegšanu izskatīšanai domes sēdē.

47. Lēmumu par publisko tiesību līgumu (izņemot sadarbības līgumu, kuriem nav ietekmes uz pašvaldības budžetu un administratīvos līgumus, kuru noslēgšana ar ārēju normatīvo aktu deleģēta pašvaldības izpildinstitūcijai - iestādei vai amatpersonai) slēgšanu pieņem dome. Publisko tiesību jomā līgumus ar citām personām slēdz domes priekšsēdētājs, vai cita domes lēmumā noteikta pašvaldības amatpersona.

48. Publisko tiesību līgumu sagatavošanas, noslēgšanas, uzglabāšanas un izpildes kontroles kārtību nosaka iekšējais normatīvais akts.

49. Sadarbības līgumus un administratīvos līgumus ir tiesīgs slēgt kompetentās pašvaldības iestādes vadītājs budžetā paredzēto līdzekļu apmērā un atbilstoši iestādes nolikumam.

VIII. Administratīvo aktu apstrīdēšanas kārtība

50. Pašvaldības iestādes var izdot administratīvos aktus autonomās kompetences jautājumos, ja administratīvā akta izdošanas tiesības izriet no normatīvajiem aktiem vai šādas tiesības noteiktas pašvaldības saistošajos noteikumos.

51. Pašvaldības izpilddirektora, pašvaldības izpilddirektora vietnieku un pašvaldības iestāžu izdotus administratīvos aktus var apstrīdēt Administratīvo aktu strīdu izskatīšanas komisijā Administratīvā procesa likumā noteiktajā kārtībā, ja normatīvajos aktos vai pašvaldības iestādes nolikumā nav noteikts citādi.

52. Administratīvo aktu strīdu izskatīšanas komisijas lēmumus un domes izdotus administratīvos aktus var pārsūdzēt Administratīvajā rajona tiesā Administratīva procesa likumā noteiktajos termiņos un kārtībā.

IX. Apmeklētāju pieņemšanas un iesniegumu izskatīšanas kārtība

53. Domes deputāti rīko apmeklētāju pieņemšanu pašvaldības iestāžu telpās iestāžu darba laikā, pieņemšanas laiku saskaņojot ar iestādes vadītāja nozīmētu personu. Informācija par deputāta pieņemšanas laiku un vietu pašvaldības iestāžu telpās katru mēnesi tiek publicēta pašvaldības oficiālajā tīmekļvietnē www.marupe.lv.

54. Domes priekšsēdētājs, domes priekšsēdētāja vietnieki, pašvaldības izpilddirektors un pašvaldības izpilddirektora vietnieki pieņem apmeklētājus ar iepriekšēju pierakstu, publicējot pieņemšanas laikus Mārupes novada pašvaldības oficiālajā tīmekļvietnē www.marupe.lv.

55. Pašvaldības iestāžu un darbinieku pieņemšanas laiku un vietu nosaka pašvaldības izpilddirektors, informāciju publicējot pašvaldības oficiālajā tīmekļvietnē www.marupe.lv.

56. Pašvaldībai adresēto iesniegumu reģistrēšanu organizē pašvaldības Centrālā pārvalde. Kārtību, kādā notiek iesniegumu un dokumentu virzība pašvaldības iestādēs un citās institūcijās, nosaka pašvaldības izpilddirektora izdoti iekšējie normatīvie akti.

X. Kārtība, kādā pašvaldības amatpersonas rīkojas ar pašvaldības mantu un finanšu resursiem

57. Pašvaldības amatpersonas rīkojas ar pašvaldības mantu un finanšu resursiem atbilstoši normatīvajiem aktiem, domes apstiprinātajiem budžeta noteikumiem un citiem domes lēmumiem.

58. Pašvaldības amatpersonas savu darbību veic sabiedrības interesēs, novēršot jebkuras amatpersonas, tās radnieku vai darījuma partneru personiskās vai mantiskās ieinteresētības ietekmi uz amatpersonas darbību.

59. Rīcība ar pašvaldības mantu, tajā skaitā finanšu līdzekļiem, ir saprotama kā lēmuma sagatavošana vai pieņemšana par pašvaldības mantas iegūšanu, tās nodošanu īpašumā, lietošanā vai atsavināšanu citām personām, kā arī par pašvaldības finanšu līdzekļu pārdali.

XI. Kārtība, kādā pašvaldība sadarbojas ar pilsoniskās sabiedrības organizācijām un nodrošina sabiedrības iesaisti pašvaldības darbā

60. Izveidojot šo saistošo noteikumu 9. punktā minētās komisijas vai darba grupas, vai šo saistošo noteikumu 11. punktā minētās konsultatīvās padomes, dome tajās var iekļaut nozaru ekspertus un pilsoniskās sabiedrības organizāciju pārstāvjus.

61. Lai veicinātu pašvaldības administratīvās teritorijas iedzīvotāju interešu ievērošanu un pašvaldības ilgtspējīgu attīstību, dome var lemt par konkursu rīkošanu. Konkursa nolikumu, kurā noteikta tā rīkošanas kārtība, apstiprina dome.

62. Saziņai ar iedzīvotājiem par pašvaldības budžeta līdzekļiem tiek izveidoti un uzturēti šādi pašvaldības saziņas līdzekļi:

62.1. pašvaldības informatīvais izdevums "Mārupes Vēstis", kas tiek izdots saskaņā ar domes izdotu nolikumu;

62.2. pašvaldības oficiālā tīmekļvietne www.marupe.lv;

62.3. pašvaldības sociālie konti.

63. Pašvaldības saziņas līdzekļos tiek publicēta pašvaldības informācija par aktuāliem jaunumiem pašvaldībā, kā arī cita ar pašvaldības darbību saistīta informācija, kurai nav komerciāls raksturs.

64. Saistošo noteikumu projekts (izņemot saistošo noteikumu projektu par pašvaldības budžetu un saistošo noteikumu projektu teritorijas plānošanas jomā) un tā paskaidrojuma raksts pirms izskatīšanas domes sēdē tiek publicēts pašvaldības oficiālajā tīmekļvietnē www.marupe.lv, citos pašvaldības saziņas līdzekļos, iedzīvotāju viedokļa noskaidrošanai, nosakot termiņu ne īsāku kā divas nedēļas, kura laikā iedzīvotājiem ir tiesības iesniegt viedokli par saistošo noteikumu projektu. Informācija par saistošos noteikumu projekta publicēšanu iedzīvotāju viedokļa noskaidrošanai, ja iespējams, tiek ievietota arī citos pašvaldības saziņas līdzekļos.

65. Pēc iedzīvotāju viedokļa noskaidrošanai noteiktā termiņa beigām pašvaldības institūcija, kura izstrādājusi saistošo noteikumu projektu, apkopo saņemtos viedokļus un atspoguļo tos paskaidrojuma rakstā, norādot arī pamatojumu par iebilduma vai priekšlikuma neatbalstīšanu.

66. Ar domes sēžu protokoliem, domes lēmumiem un domes sēdes audiovizuālo ierakstu var iepazīties pašvaldības oficiālajā tīmekļvietnē www.marupe.lv.

XII. Publiskās apspriešanas kārtība

67. Lai nodrošinātu iedzīvotāju līdzdalību īpaši svarīgu vietējās nozīmes jautājumu izlemšanā, kā arī normatīvajos aktos noteiktajos gadījumos, ar domes lēmumu visā pašvaldībā vai tās daļā, var tikt organizēta publiskā apspriešana par pašvaldības autonomajā kompetencē esošiem jautājumiem.

68. Publisko apspriešanu nerīko par Pašvaldību likuma 54. panta piektajā daļā minētajiem jautājumiem.

69. Ja publisko apspriešanu ierosina iedzīvotāji, minimālais iedzīvotāju skaits, kāds nepieciešams šādai apspriešanai ir ne mazāk kā 5 (pieci) procenti no pašvaldības administratīvajā teritorijā deklarēto iedzīvotāju skaita.

70. Domes lēmumā par publisko apspriešanu norāda:

70.1. apspriešanai nododamo jautājumu un iespējamās atbildes uz šo jautājumu;

70.2. informāciju par to, kādu pašvaldības teritorijas daļu un kādas privātpersonas apspriežamais jautājums skar pirmām kārtām;

70.3. apspriešanas sākuma un beigu datumus;

70.4. iespējamās lēmumu variantus, kas atkarīgi no atbildes uz apspriešanai nodoto jautājumu;

70.5. apspriešanas rezultātu apkopšanas procedūru;

70.6. vietu un laiku, kad notiks pašvaldības atbildīgo amatpersonu tikšanās ar iedzīvotājiem, lai skaidrotu risināmās problēmas;

70.7. vietu un laiku, kad publiskās apspriešanas dalībnieki var paust savu viedokli;

70.8. kārtību, kādā aptaujas dalībnieki var iepazīties ar apspriežamā dokumenta projektu, kā arī ar šo dokumentu saistītajiem lēmumiem;

70.9. informatīvā apkopojuma publicēšanas kārtību.

71. Lai nodrošinātu publiskai apspriešanai nodoto dokumentu un ar to saistīto pašvaldības lēmumu publisku pieejamību, tie tiek izvietoti pašvaldības Klientu apkalpošanas centros, publicēti pašvaldības oficiālajā tīmekļvietnē www.marupe.lv, un citos pašvaldības saziņas līdzekļos.

72. Par publiskās apspriešanas rīkošanu un rezultātu apkopšanu atbildīgs ir pašvaldības izpilddirektors, kura pienākums ir nodrošināt pausto viedokļu apkopšanu, publicēt pašvaldības saziņas līdzekļos informatīvu ziņojumu (kopsavilkumu) par apspriešanas rezultātiem, kā arī publicēt pieņemto domes lēmumu, kurā izmantoti publiskās apspriešanas rezultāti. Domes lēmumā par publiskās apspriešanas uzsākšanu var tikt norādīta cita atbildīga amatpersona.

XIII. Kārtība, kādā iedzīvotāji var piedalīties domes un tās komiteju sēdēs

73. Domes priekšsēdētājs un domes priekšsēdētāja vietnieki var uzaicināt iedzīvotājus piedalīties domes sēdēs. Komitejas priekšsēdētājs var uzaicināt iedzīvotājus piedalīties attiecīgās komitejas sēdē.

74. Ja novada iedzīvotājs vai cita persona vēlas piedalīties domes vai komitejas sēdē, attiecīgā persona par to rakstveidā informē pašvaldības izpilddirektoru, iesniedzot iesniegumu ne vēlāk kā divas dienas pirms domes vai komitejas kārtējās sēdes un ne vēlāk kā divas stundas pirms domes vai komitejas ārkārtas sēdes.

75. Pašvaldības iedzīvotājiem un citām personām, kuras ir klāt domes vai komitejas sēdē, nav tiesības bez sēdes vadītāja uzaicinājuma piedalīties debatēs un traucēt sēdes gaitu.

XIV. Noslēguma jautājumi

76. Šo saistošo noteikumu 6.7.15.apakšpunktā minētā pirmsskolas izglītības iestāde "Mārupīte" savu darbību uzsāk ar dienu, kad tā reģistrēta Izglītības iestāžu reģistrā.

77. Ar šo saistošo noteikumu spēkā stāšanos spēku zaudē Mārupes novada pašvaldības domes 2023. gada 14.marta saistošie noteikumi Nr.7/2023 "Mārupes novada pašvaldības nolikums" (Latvijas Vēstnesis, 2023, Nr.56).

Pašvaldības domes priekšsēdētājs

A.Osītis

Pielikums
Mārupes novada pašvaldības domes 2025.gada __. oktobra
saistošajiem noteikumiem Nr. __ "Mārupes novada pašvaldības nolikums"

Mārupes novada pašvaldības struktūrshēma



Saistošo noteikumu Nr.____ “Mārupes novada pašvaldības nolikums” paskaidrojuma raksts

Paskaidrojuma raksta sadaļa	Norādāmā informācija
<p>1. Mērķis un nepieciešamības pamatojums</p>	<p>1.1. Mārupes novada pašvaldībā ir spēkā esoši Mārupes novada pašvaldības domes 2023.gada 14.marta saistošie noteikumi Nr.7/2023 “Mārupes novada pašvaldības nolikums”, kas noteic Mārupes novada pašvaldības institucionālo sistēmu un darba kārtību.</p> <p>1.2. Kopš minēto saistošo noteikumu spēkā stāšanās Mārupes novada pašvaldībā deklarēto iedzīvotāju skaits ir ievērojami pieaudzis, kā rezultātā arī paplašinājies pašvaldībā izskatāmo jautājumu apjoms, līdz ar to, lai stiprinātu pašvaldības administrācijas kapacitāti kopumā, nodrošinātu pašvaldības efektīvu darbību, veicinātu lēmumu pieņemšanas kvalitatīvāku procesu, kā arī veicinātu investīciju piesaisti sabiedriski atbalstāmiem projektiem, nepieciešams aktualizēt Mārupes novada pašvaldības institucionālo sistēmu un darba kārtību.</p> <p>1.3. Atbilstoši Ministru kabineta 2009.gada 3.februāra noteikumu Nr.108 “Normatīvo aktu projektu sagatavošanas noteikumi” 66.punktam, ievērojot, ka paredzami saistošo noteikumu grozījumi sasniedz pusi no spēkā esošo saistošo noteikumu normu apjoma, saistošie noteikumi izstrādāti jaunā redakcijā.</p> <p>1.4. Pašvaldību likuma 39.panta otrā daļa noteic, ka dome izveido finanšu komiteju, attīstības komiteju un komitejas, kuru kompetencē ir sociālie, izglītības un kultūras jautājumi. Dome var izveidot arī citas komitejas. Ar saistošo noteikumu projektu paredzēts izveidot 5 komitejas – Finanšu komiteju, Attīstības komiteju, Izglītības, jaunatnes un sociālo lietu komiteju, Sporta, kultūras un tūrisma komiteju, Investīciju un uzņēmējdarbības veicināšanas komiteju - un noteikt to kompetenci.</p> <p>Finanšu komitejas sastāvs netiek mainīts.</p> <p>Ar Mārupes novada pašvaldības domes 2025.gada 4.jūlija lēmumu Nr.2 “Par Attīstības un vides komitejas sastāvu” tajā ievēlētie deputāti darbosies Attīstības komitejā, saskaņā ar komitejai noteikto kompetenci. Attīstības un vides komitejas nosaukums tiek mainīts uz Attīstības komiteju.</p> <p>Ievērojot Sociālo, izglītības, kultūras un sporta jautājumu komitejā izskatāmo jautājumu dažādību un apmēru, turpmāk sociālos, izglītības, kultūras, sporta, jaunatnes, veselības veicināšanas un ar tūrisma saistītos jautājumus izskatīs divas komitejas atbilstoši tām noteiktajai kompetencei. Sociālo izglītības, kultūras un sporta jautājumu komiteja tiks sadalīta divās komitejās – Izglītības, jaunatnes un sociālo lietu jautājumu komiteja un Sporta, kultūras un tūrisma komiteja. Minēto jomu sadale divās komitejās veicinās izvērtētāku, kvalitatīvāku lēmumu pieņemšanas procesu.</p> <p>Ar Mārupes novada pašvaldības domes 2025.gada 4.jūlija lēmumu Nr.3 “Par Sociālo, izglītības, kultūras un sporta jautājumu komitejas sastāvu” tajā ievēlētie deputāti darbosies Sporta, kultūras un tūrisma komitejā, saskaņā ar komitejai noteikto kompetenci.</p>

Izglītības, jaunatnes un sociālo lietu komiteja tiks ievēlēta no jauna. Ar saistošajiem noteikumiem izveidota Investīciju un uzņēmējdarbības veicināšanas komiteja un noteikta tās kompetence. Minētā komiteja izskatīs jautājumus, kas skar investīciju projektu piesaisti, to izvērtēšanu, realizāciju, kapitālieguldījumu ekonomisko lietderību un finansiālo efektivitāti, kā arī nodarbosies ar uzņēmējdarbības veicināšanu atbalsta programmām enerģētikas, lauksaimniecības, nekustamo īpašumu attīstības jomā, inženiertehnisko projektu izbūves jomā. Minētā komiteja veicinās Mārupes novada pašvaldības sadarbību ar uzņēmējiem, biedrībām, nodibinājumiem. Piesaistot investīciju projektus, tiks veicināta pašvaldības attīstība minētajās jomās, realizējot sabiedriski atbalstāmus projektus.

Investīciju un uzņēmējdarbības veicināšanas komitejas sastāvs tiks ievēlēts no jauna.

1.5. Ar saistošo noteikumu projektu (redakcijā, kas tika publicēta pašvaldības oficiālajā mājas lapā sabiedrības viedokļa noskaidrošanai) tika paredzēts noteikt īpaša statusa struktūrvienības/amatus, kuras saskaņā ar nolikumu/amata aprakstu ir tieši pakļautas domes priekšsēdētājam: Iekšējā audita nodaļa, Domes priekšsēdētāja un domes priekšsēdētāja vietnieku birojs, Civilās aizsardzības inženieris.

Pēc iedzīvotāju viedokļu apkopošanas, pašvaldības saistošo noteikumu izstrādes darba grupa vienojās pašvaldības institucionālajā sistēmā nenoteikt iepriekš minētās īpaša statusa struktūrvienības/amatus, neveidojot Iekšējā audita nodaļu un Domes priekšsēdētāja un domes priekšsēdētāja vietnieku biroju.

1.6. Lai optimizētu domes sēdē izskatāmo jautājumu, kas pēc savas būtības nav sevišķi komplicēti un sarežģīti skaitu, atbilstoši Pašvaldību likuma 10.panta otrās daļas 1.punktam, Saistošie noteikumi paredz pilnvarot pašvaldības administrāciju lemt par pašvaldības nekustamā īpašuma izmantošanu. Saistošo noteikumu projektā noteikts, ka dome pilnvaro Attīstības un plānošanas pārvaldi lemt par:

1.6.1. nosaukumu piešķiršanu un maiņu zemes īpašumiem, izņemot ielām, parkiem, laukumiem un citiem publiskiem pašvaldības infrastruktūras objektiem;

1.6.2. adrešu piešķiršanu, maiņu un likvidāciju adresācijas objektiem;

1.6.3. zemes īpašumu sadalīšanu, apvienošanu vai zemes robežu pārkārtošanu bez zemes ierīcības projekta izstrādes;

1.6.4. zemes ierīcības projektu izstrādes nosacījumu izsniegšanu un zemes ierīcības projektu apstiprināšanu;

1.6.5. zemes lietošanas mērķu noteikšanu vai maiņu.

1.7. Saistošo noteikumu projekta 9.punktā aktualizēts pašvaldības domes pastāvīgo komisiju saraksts.

1.8. Lai noritētu veiksmīgāka, kvalitatīvāka pašvaldības domē izskatāmo jautājumu koordinēšana, ar Saistošajiem noteikumiem izveidoti divi domes priekšsēdētāja vietnieku amati, kā tas bija noteikts iepriekšējā domes sasaukuma pirmajos divos gados, pirms

	<p>politisku iemeslu dēļ, otra domes priekšsēdētāja vietnieka amata vieta tika likvidēta.</p> <p>Pašvaldību likuma 17.panta ceturtnā daļa noteic, ka domes priekšsēdētāja vietnieks aizvieto domes priekšsēdētāju viņa prombūtnes laikā pašvaldības nolikumā noteiktajā kārtībā un apjomā. Ja domes priekšsēdētājam ir vairāki vietnieki, šo vietnieku kompetenci, tostarp domes priekšsēdētāja aizvietošanas kārtību, nosaka pašvaldības nolikumā. Saistošo noteikumu projektā noteikts, ka domes priekšsēdētājam ir divi vietnieki - domes priekšsēdētāja 1. vietnieks attīstības, īpašumu, infrastruktūras un drošības jautājumos, un domes priekšsēdētāja 2. vietnieks sociālajos, izglītības, kultūras un sporta jautājumos, kā arī noteikta viņu kompetence un domes priekšsēdētāja aizvietošanas kārtība viņa prombūtnes laikā.</p> <p>Domes priekšsēdētāja 1. vietnieks attīstības, īpašumu, infrastruktūras un drošības jautājumos koordinē: attīstības, vides satiksmes organizācijas, komunālos un tūrisma jautājumus; pašvaldības īpašumu un infrastruktūras jautājumu risināšanu; pašvaldības darbību sabiedriskās drošības jomā; pašvaldības darbību uzņēmējdarbības veicināšanas jomā; pašvaldības sadarbību ar nevalstiskajām organizācijām un citiem sadarbības partneriem.</p> <p>Domes priekšsēdētāja 2. vietnieks sociālajos, izglītības, kultūras un sporta jautājumos koordinē sociālos, izglītības, kultūras, jaunatnes, veselības veicināšanas un sporta jautājumus.</p> <p>Ar Mārupes novada pašvaldības domes 2025.gada 27.jūnija lēmumu Nr.2 "Par Mārupes novada pašvaldības domes priekšsēdētāja vietnieka vēlēšanām" ievēlētais domes priekšsēdētāja vietnieks pildīs domes priekšsēdētāja 1. vietnieka attīstības, īpašumu, infrastruktūras un drošības jautājumos pienākumus.</p> <p>Domes priekšsēdētāja 2. vietnieks sociālajos, izglītības, kultūras un sporta jautājumos, likumā noteiktajā kārtībā tiks ievēlēts no jauna.</p> <p>1.9. Precizētas izpilddirektora un izpilddirektora vietnieku kompetences robežas un aizvietošanas kārtība.</p> <p>1.10. Ar saistošo noteikumu projektu precizēta publisko līgumu noslēgšanas procedūra, nosakot, ka par sadarbības līgumu, kuriem nav finansiālas ietekmes, noslēgšanu nelemj pašvaldības dome. Minētā kārtība noteikta, lai veicinātu ātrāku, savlaicīgāku sadarbības līgumu noslēgšanas procesu, ja tiem nav ietekmes uz pašvaldības budžetu. Ietverts pilnvarojums parakstīt minētos līgumus pašvaldības izpilddirektoram.</p> <p>1.11. Saskaņā ar Pašvaldību likuma 28.panta ceturto daļu, noteikta kārtība, kādā domes lēmumu projekti ir publiski pieejami pirms domes sēdēs.</p> <p>1.12. Lai veidotu elastīgāku sabiedrībai pieejamāku iespēju tikties ar pašvaldības amatpersonām, precizēta apmeklētāju pieņemšanas kārtība, nenosakot konkrētas dienas un laikus.</p> <p>1.13. Lai veicinātu elastīgāku pieeju saziņai ar dažādām iedzīvotāju mērķgrupām, nav Saistošo noteikumu projektā norādīti konkrēti izmantojamie sociālie konti. Šobrīd pašvaldība, saziņai ar iedzīvotājiem sociālajos mēdijos visbiežāk izmanto pašvaldības</p>
--	--

	<p>kontus tīmekļvietnēs www.facebook.com, www.instagram.com, www.linkedin.com un www.twitter.com.</p> <p>1.14. Pašvaldību nolikumā var paredzēt dokumentu parakstīšanas tiesības un normatīvie akti neparedz aizliegumu pirmā paraksta tiesības noteikt vairākām amatpersonām, līdz ar to Mārupes novada pašvaldība, ievērojot lietderību un iekšējās kontroles principus, lai nodrošinātu darba nepārtrauktību, pirmā paraksta tiesības nosaka vairākām amatpersonām. Piešķirot pirmā paraksta tiesības vairākām amatpersonām, ievērojot iekšējās kontroles principus, tiek veicināta operatīvāka pārvaldes rīcība un labas pārvaldības principu ievērošana — nodrošināta darba efektivitāte, atklātība, atbildība un samērīgums.</p> <p>1.15. Aktualizēts Saistošo noteikumu pielikums “Mārupes novada pašvaldības institucionālā struktūra”.</p>
2. Fiskālā ietekme uz pašvaldības budžetu	<p>2.1. Paredzēta ietekme uz pašvaldības budžetu izdevumu daļā, kas 2025.gadā sastāda 23 526 <i>euro</i>, bet 2026.gadā 144 558 <i>euro</i> gadā.</p> <p>2.2. Saistošo noteikumu izpildei nepieciešamie resursi - sakarā ar jaunu institūciju, darba vietu veidošanu nepieciešami 144 558 <i>euro</i> gadā.</p>
3. Sociālā ietekme, ietekme uz vidi, iedzīvotāju veselību, uzņēmējdarbības vidi pašvaldības teritorijā, kā arī plānotā regulējuma ietekme uz konkurenci	<p>3.1. Saistošie noteikumi izstrādāti, lai dotu skaidru ieskatu par pašvaldības institucionālo sistēmu, institūciju un amatpersonu kompetencēm, un veicinātu sabiedrības un uzņēmēju iesaisti un iniciatīvu, lemjot par pašvaldības funkciju izpildi un pašvaldības administratīvās teritorijas attīstības jautājumu izlemšanā.</p> <p>3.2. Nav konstatēta negatīva ietekme uz vidi.</p> <p>3.3. Neatstāj negatīvu ietekmi uz iedzīvotāju veselību.</p> <p>3.4. Nav konstatējama ierobežojoša ietekme uz tirgu un atbilstību brīvai un godīgai konkurencei.</p> <p>3.5. Veicinās sadarbību ar uzņēmējiem, piesaistot investīciju projektus.</p>
5. Ietekme uz administratīvajām procedūrām un to izmaksām	<p>Saistošie noteikumi nosaka Mārupes novada pašvaldības administrācijas darba organizāciju. Administratīvo procedūru izmaksas nav paredzētas.</p>
6. Ietekme uz pašvaldības funkcijām un cilvēkresursiem	<p>Saistošie noteikumi, nosakot pašvaldības institucionālo struktūru, dod ieskatu par to, kādas pašvaldības institūcijas ir izveidotas, lai nodrošinātu pašvaldību funkciju izpildi.</p> <p>Saistošo noteikumu izpildes nodrošināšanai tiks veidotas jaunas darba vietas – domes priekšsēdētāja vietnieks sociālajos, izglītības, kultūras un sporta jautājumos; Izglītības, jaunatnes un sociālo lietu jautājumu komitejas vadītājs un vietnieks; Investīciju un uzņēmējdarbības veicināšanas komitejas vadītājs un vietnieks.</p>
7. Informācija par izpildes nodrošināšanu	<p>Saistošo noteikumu izpildi nodrošina pašvaldības dome, komitejas un pašvaldības administrācija.</p> <p>No jauna tiek veidota Investīciju un uzņēmējdarbības veicināšanas komiteja. Sadalot līdzšinējās Sociālo, izglītības, kultūras un sporta jautājumu komitejas kompetences jomas, tiek izveidota Izglītības, jaunatnes un sociālo lietu jautājumu komiteja un Sporta, kultūras un tūrisma komiteja. Saistošo noteikumu izpildes nodrošināšanai</p>

	nepieciešamie resursi ir norādīti šo saistošo noteikumu paskaidrojuma raksta 2.punktā, bet nepieciešamības mērķis 1.punktā.
8. Prasību un izmaksu samērīgums pret ieguvumiem, ko sniedz mērķa sasniegšana	Saistošie noteikumi veicinās pašvaldības administratīvās teritorijas iedzīvotāju izpratni par pašvaldības institucionālo sistēmu, domes komiteju, domes priekšsēdētāja, domes priekšsēdētāja vietnieku, pašvaldības izpilddirektora un viņa vietnieku kompetenci. Tiks nodrošināta pašvaldības efektīva, lietderīga un ekonomiska darbība atbilstoši kompetencei, izvirzītajiem mērķiem, uzdevumiem, tai skaitā pašvaldības darbības nodrošināšana sabiedrības interesēs, veicinot labu pārvaldību.
9. Izstrādes gaitā veiktās konsultācijas ar privātpersonām un institūcijām	<p>Atbilstoši Pašvaldību likuma 46.panta trešajai daļai, lai informētu sabiedrību par noteikumiem un dotu iespēju izteikt viedokli, Saistošo noteikumu projekts laika periodā no 2025.gada 9.septembra līdz 2025.gada 23.septembrim tika publicēts Mārupes novada pašvaldības oficiālajā tīmekļvietnes www.marupe.lv sadaļā “Normatīvie dokumenti” apakšsadaļā “Saistošo noteikumu projekti”.</p> <p>Noteiktajā termiņā par saistošo noteikumu projektu Mārupes novada pašvaldībā saņemti 5 (pieci) iedzīvotāju viedokļi, kuros pausta neizpratne par jaunu institūciju/amata vietu – Domes priekšsēdētāja un domes priekšsēdētāja vietnieku, Iekšējā audita nodaļas, otra pašvaldības domes priekšsēdētāja vietnieka amata, jaunu komiteju izveidošanu pašvaldības institucionālajā struktūrā un to lietderību.</p> <p>Pašvaldības saistošo noteikumu izstrādes grupa, pēc saņemto iedzīvotāju viedokļu izvērtējuma, nolēmusi pašvaldības institucionālajā sistēmā nenoteikt īpaša statusa struktūrvienības/amatus, neveidojot Iekšējā audita nodaļu un Domes priekšsēdētāja un domes priekšsēdētāja vietnieku biroju, attiecīgi grozot Saistošo noteikumu projekta redakciju, kas iesniegta apstiprināšanai pašvaldības domē.</p> <p>Iepazīstoties ar Mārupes novada pašvaldības iedzīvotāju viedokļiem par Saistošo noteikumu projektu, Mārupes novada pašvaldības dome nolēmj atstāt Saistošo noteikumu redakciju negrozītu, jo:</p> <ol style="list-style-type: none"> 1. Domes priekšsēdētāja vietnieka sociālajos, izglītības, kultūras un sporta jautājumos amats tiek izveidots atbilstoši Pašvaldību likuma 13.panta otrajai daļai. Minētais amats tika izveidots jau 2021.gadā, bet vēlāk, politisku apsvērumu dēļ, likvidēts. Izvērtējot domes priekšsēdētāja vietniekam noteikto kompetenču apjomu, nepieciešams Saistošajos noteikumos paredzēt, ka domes priekšsēdētājam ir divi vietnieki, nosakot to kompetences jomas. 2. Komitejas izveidotas saskaņā ar Pašvaldību likuma 39.panta otro daļu un to kompetence noteikta atbilstoši attiecīgajā jomā izskatāmajiem jautājumiem, veicinot izvērtētāku, kvalitatīvāku lēmumu pieņemšanas procesu. <p>Vienā no pieciem saņemtajiem iedzīvotāju viedokļiem tika norādīts, ka paskaidrojuma rakstā nav norādīta Saistošo noteikumu izpildes ietekme uz pašvaldības budžetu.</p> <p>Veikti iedzīvotāja izteiktajam viedoklim atbilstoši papildinājumi Saistošo noteikumu projekta paskaidrojuma rakstā.</p>

	<p>2025.gada 12.septembrī saņemta Viedās administrācijas un reģionālās attīstības ministrijas vēstule Nr.1-13/4428, kurā aicināts precizēt Saistošo noteikumu projektu, papildinot ar kārtību, kādā tiek nodrošināta domes lēmumu projektu publiska pieejamība.</p> <p>Atbilstoši Pašvaldību likuma 28.panta ceturtajai daļai, Saistošo noteikumu projekts papildināts ar kārtību, kādā publiskojami domes lēmumu projekti, nosakot to Saistošo noteikumu 38. un 39.punktā.</p> <p>Pēc šo saistošo noteikumu projekta publicēšanas pašvaldības oficiālajā mājas lapā veikti redakcionāli precizējumi Saistošo noteikumu projekta tekstā, struktūrshēmā, kā arī papildinājumi paskaidrojuma rakstā.</p>
--	--

Pašvaldības domes priekšsēdētājs

A. Osītis

LĒMUMPROJEKTS Nr.20

Par grozījumiem Mārupes novada pašvaldības domes 2022.gada 24.augusta lēmumā Nr.39 (sēdes protokols Nr.17) “Par Mārupes novada pašvaldības iestāžu amata vietu sarakstu apstiprināšanu”

Mārupes novada pašvaldības dome 2022.gada 24.augustā pieņēma lēmumu Nr.39 “Par Mārupes novada pašvaldības iestāžu amata vietu sarakstu apstiprināšanu” (sēdes protokols Nr.17). Ņemot vērā iestāžu vadītāju sniegtos priekšlikumus, nepieciešams veikt izmaiņas iestāžu apstiprinātajos amatu sarakstos, lai nodrošinātu Mārupes novada pašvaldības iestāžu efektīvu darbību un atbilstību aktuālajām vajadzībām.

Pašvaldību likuma 17.panta sestā daļa nosaka, lai nodrošinātu efektīvu domes priekšsēdētāja un priekšsēdētāja vietnieka darba pienākumu izpildi un sekmētu pašvaldības politikas plānošanu un īstenošanu, ir nepieciešams izveidot divas jaunas konsultatīvo darbinieku amata vietas – Padomnieks. Minētās amata vietas nodrošinās priekšsēdētāja un priekšsēdētāja vietnieka biroja darbību, sniedzot atbalstu juridiskajos un politikas plānošanas jautājumos, komunikācijas, projektu koordinācijas un organizatorisko uzdevumu veikšanā. Atbilstoši Pašvaldību likuma 17.panta sestajai daļai, domes priekšsēdētājam un priekšsēdētāja vietniekam uz pilnvaru laiku ir tiesības pieņemt darbā konsultatīvos darbiniekus un izveidot biroju, kā arī uzteikt darba līgumu ar konsultatīvo darbinieku jebkurā laikā, nenorādot uzteikuma iemeslus.

Saistībā ar jaunās pirmsskolas izglītības iestādes Tīrainē (turpmāk – jaunā PII) būvniecību un tās darbības uzsākšanas sagatavošanu, ir nepieciešams izveidot jaunu amata vietu – vadītāja vietnieks saimnieciskajā jomā (jaunajā Tīraines pirmsskolas izglītības iestādē), kas tiks iekļauta Mārupes novada Izglītības, kultūras un sporta pārvaldes struktūrā.

Mārupes novada pašvaldības policijā, izvērtējot Sabiedrības kārtības daļā esošo darbinieku noslodzi, kā arī nodrošinot efektīvāku resursu izmantošanu, nepieciešams veikt izmaiņas tās struktūrā:

1. Sabiedriskās kārtības daļas līdzšinējās funkcijas tiek deleģētas pašvaldības policijas Dežūrdaļai un Administratīvajai daļai.
2. Sabiedriskās kārtības daļas inspektoru amati tiek pārveidoti par pašvaldības policijas inspektoru amatiem, atbilstoši likuma “Par policiju” 21. panta pirmās un otrās daļas prasībām, un iekļauti Administratīvās daļas struktūrā.
3. Ņemot vērā funkciju sadali un darba apjomu, Sabiedriskās kārtības daļas vadītāja amatu nepieciešams likvidēt. Atsevišķas vadības funkcijas tiek sadalītas un turpmāk

pildītas pašvaldības policijas priekšnieka un Administratīvās daļas priekšnieka kompetencē.

Ņemot vērā budžetā paredzētos līdzekļus un pamatojoties uz Pašvaldību likuma 20.panta trešo daļu un ar Mārupes novada pašvaldības domes 2023.gada 28.februāra lēmumu Nr.20 "Par Mārupes novada pašvaldības darba samaksas un sociālo garantiju noteikumu apstiprināšanu" (sēdes protokols Nr.4) apstiprināto Mārupes novada pašvaldības dibināto iestāžu darba samaksas un sociālo garantiju noteikumu 12.punktu, kas nosaka, ka pašvaldības dome, vienlaicīgi ar amata izveidošanu iestādē, nosaka amata saimi, līmeni un mēnešalgu grupu atbilstoši spēkā esošajiem normatīvajiem aktiem, kā arī ņemot vērā **Finanšu komitejas** 2025.gada 22.oktobra atzinumu pieņemot iesniegto lēmumprojektu "Par grozījumiem Mārupes novada pašvaldības domes 2022.gada 24.augusta lēmumā Nr.39 (sēdes protokols Nr.17) "Par Mārupes novada pašvaldības iestāžu amata vietu sarakstu apstiprināšanu", atklāti balsojot ar ___ balsīm „par” (), „pret” ___, „atturas” ___, **Mārupes novada pašvaldības dome nolemj:**

1. Izdarīt Mārupes novada pašvaldības domes 2022.gada 24.augusta lēmumā Nr.39 (sēdes protokola Nr.17) šādus grozījumus:

1.1. Papildināt 1.pielikumu (**Centrālā pārvalde**) ar 1.6. un 1.7.punktu šādā redakcijā:

"Nr. p.k.	Amats	Vienādo amata vietu skaits	Amata saime/apakšsaime	Amata līmenis	Amata mēnešalgu grupa	Profesijas kods
1.6.	*Padomnieks juridiskajos jautājumos	1	27.Konsultēšana	II	10.	2421 08
1.7.	*Padomnieks stratēģiskās komunikācijas jautājumos	1	26.Komunikācija	III	11.	2421 08"

*amats izveidots uz noteikta domes priekšsēdētāja Aivara Osīša pilnvaru laiku

1.2. Papildināt 5.pielikumu (**Izglītības, kultūras un sporta pārvalde**) ar 14.punktu šādā redakcijā:

"Nr. p.k.	Amats	Vienādo amata vietu skaits	Amata saime/apakšsaime	Amata līmenis	Amata mēnešalgu grupa	Profesijas kods
14.	Vadītāja vietnieks saimnieciskajā jomā	1	3.Apsaimniekošana	IV	9.	1112 37"

1.3. Svītrot no 13.pielikuma (**Mārupes novada pašvaldības policija**) 7.punktu (Sabiedriskās kārtības daļa – daļas vadītājs) un 8.punktu (Administratīvais inspektors).

1.4. Papildināt 13.pielikumu (**Mārupes novada pašvaldības policija**) ar 3².punktu šādā redakcijā:

"Nr. p.k.	Amats	Vienādo amata vietu skaits	Amata saime/apakšsaime	Amata līmenis	Amata mēnešalgu grupa	Profesijas kods
3 ²	Inspektors	2	32.3. Pašvaldības policija	III	8.	3355 14"

2. Personāla un dokumentu pārvaldības nodaļai konsolidēt 2022.gada 24.augusta lēmuma Nr.39 (sēdes prot Nr.17) 1., 5. un 13.pielikumu.
3. Lēmuma 1.1. un 1.2.punkts stājas spēkā 2025. gada 1.novembrī.
4. Lēmuma 1.3. un 1.4.punkts stājas spēkā 2025.gada 1.decembrī.

Pašvaldības domes priekšsēdētājs

Aivars Osītis

*Sagatavoja Centrālās pārvaldes
Personāla un dokumentu pārvaldības nodaļas
vadītāja A. Freimane*

Sociālo, izglītības, kultūras un sporta komitejas iesniegtie lēmumprojekti:

LĒMUMPROJEKTS Nr.21

Par pirmsskolas izglītības iestādes “Zīlūks” Attīstības plāna 2025. – 2028. saskaņošanu

Saskaņā ar Mārupes novada pašvaldības pirmsskolas izglītības iestādes “Zīlūks” vadītājas Ineses Šīmanes ierosinājumu izskatīt un saskaņot pirmsskolas izglītības iestādes “Zīlūks” Attīstības plānu 2025. – 2028., Mārupes novada pašvaldības dome ir iepazinusies ar pirmsskolas izglītības iestādes “Zīlūks” Attīstības plāna 2025. – 2028. saturu.

Pamatojoties uz Ministru kabineta 2021.gada 10.augusta noteikumu Nr.528 “Vispārējās izglītības iestāžu un profesionālās izglītības iestāžu pedagoģiskā procesa un eksaminācijas centru profesionālās kvalifikācijas ieguves organizēšanai obligāti nepieciešamā dokumentācija” 2.2.apakšpunktu un Pašvaldību likuma 10.panta pirmās daļas 21.punktu, kā arī ņemot vērā **Sociālo, izglītības, kultūras un sporta jautājumu komitejas** 2025.gada 22.oktobra atzinumu pieņemt iesniegto lēmuma projektu “*Par pirmsskolas izglītības iestādes “Zīlūks” Attīstības plāna 2025. – 2028. saskaņošanu*”, atklāti balsojot ar _ balsīm „par” (), „pret” _, „atturas” _, **Mārupes novada pašvaldības dome nolemj:**

Saskaņot pirmsskolas izglītības iestādes “Zīlūks” Attīstības plānu 2025. – 2028. saskaņā ar pielikumu.

Pašvaldības domes priekšsēdētājs

Aivars Osītis

*Sagatavoja
Izglītības, kultūras un sporta pārvaldes
vadītāja L. Šmite*



Mārupes novada pašvaldība
PIRMSSKOLAS IZGLĪTĪBAS IESTĀDE "ZĪLUKS"
Ozolu iela 2, Jaunmārupe, Mārupes pagasts, Mārupes novads, LV-2166
20373417 / ziluks@marupe.lv / www.marupe.lv

Mārupes novada pašvaldības
pirmsskolas izglītības iestādes "Zīluks" attīstības plāns
2025./2026. -2027./2028. mācību gadam.



Ozolu iela 2, Jaunmārupe,
Mārupes novads, LV-2166
Tālrunis 22319304
Reģistrācijas Nr. 40900035870
E-pasts: ziluks@ziluks.marupe.lv
Vadītāja Inese Šimane

Izglītības iestādes vispārīgs raksturojums

Mārupes novada pirmsskolas izglītības iestāde "Zīlūks" (turpmāk tekstā izglītības iestāde):

Adrese: Ozolu iela 2, Jaunmārupe, Mārupes novads, LV-2166

e-pasts: ziluks@ziluks.marupe.lv

Mājas lapa: <https://www.marupe.lv/lv/izglitiba/piiziluks>

Izglītības iestādes attīstības plāns izstrādāts, ņemot vērā dokumentus: Nacionālās attīstības plāns 2021.– 2027.gadam; Izglītības attīstības pamatnostādnes 2021.– 2027.gadam; Mārupes novada Ilgtspējīgas attīstības stratēģija 2022.-2034.gadam, Mārupes novada Attīstības programma 2022.-2028.gadam, Mārupes novada izglītības ekosistēmas attīstības stratēģija 2025.-2029.gadam, Izglītības likums.

Pirmsskolas izglītības iestāde "Zīlūks" realizē divas izglītības programmas:

1.) Vispārējās pirmsskolas izglītības programma (kods 01011111)

2.) Speciālās pirmsskolas izglītības programma izglītojamajiem ar valodas traucējumiem (kods 01015511)

Programmu īstenošanas vieta Ozolu iela 2, Jaunmārupe, Mārupes novads, LV-2166

Izglītojamo (vietu) skaits iestādē – 384 izglītojamie. Iestādē darbojas 18 grupas, pirmsskolas izglītības programmas apgūst izglītojamie no 1,5 līdz 7 gadu vecumam.

Pirmsskolas izglītības iestāde "Zīlūks" ir Mārupes novada pašvaldības pirmsskolas izglītības iestāde, kas savas durvis izglītojamiem vērā 2021.gada 1.oktobrī.

Izglītības iestādē ir ergonomiskie un daudzfunkcionālie rotaļu laukumi, koka "pilsētiņa", āra zinātņu centrs, sajūtu taka, iekšpagalma amfiteātris, daudzfunkcionāla zāle, vairākas oranžērijas, plaša ēdamzāle, divas sporta zāles, divas mūzikas zāles, un citas nepieciešamās lietas pilnvērtīgam pirmsskolas apmeklējumam.

Izglītības iestādes kopējā zemesgabala platība ir 3,4 ha. Ēkas kopējā platība 5225 m².

Pirmsskolas izglītības iestāde "Zīlūks" ir vērienīgākais pašvaldības objekts, kā arī viena no energoefektīvākajām pašvaldības jaunbūvēm novadā, ar unikālu āra un iekšējo labiekārtošanas plānu, mūsdienīgiem un interesantiem risinājumiem.

Izglītības iestādes vispārīgs raksturojums

Izglītības iestāde realizē daudzveidīgas interešu izglītības iespējas:

-Tautas deju interešu izglītība "Dejotprieks"

-Sporta deju klubs "Alaudo"

-Džudo pamati "Dinamo Lat Kids"

- Vispusīga fiziskā sagatavotība
- Keramikas nodarbības "AO Studio"
- Angļu valodas apmācība "Honey Pot"
- Robotikas pamati "RoboHub"

Personāls

Amats	Skaitis	Likme katram
Pedagoģiskais personāls		
Pirmsskolas skolotājs	30	1.0
Pirmsskolas skolotājs modelī 1+2	3	1.0
Mūzikas skolotājs	3	1.0
Sporta skolotājs	2	1.0
Izglītības psihologs	1	1.0
Speciālais pedagogs	1	1.0
Logopēds	3	1.0
Kopā	43	
Administrācija		
Vadītājs	1	1.0
Vadītāja vietnieks izglītības jomā	1	1.0
Metodiķis	1	1.0
Vadītāja vietnieks saimnieciskajā darbā	1	1.0
Lietvedis	1	1.0
Kopā	5	

Izglītības iestādes vispārīgs raksturojums

Saimnieciskais personāls		
Skolotāju palīgi modelī 1+2	6	0.75
Skolotāju palīgi	15	1.0
Skolotāju palīgi-atbalsts izglītojamam	4	1.0

Iestādes māsa	1	1.0
Ēkas dežurants	2	1.0
Remontstrādnieks	1	1.0
Veļas pārzinis	1	1.0
Dārznieks	1	1.0
Sētnieks	1	1.0
Apkopējs	3	1.0
Kopā	32	

Izglītības iestādes darbības pamatmērķi

Izglītības iestāde virsmērķis: Nodrošināt caurviju prasmēs un vērtībās balstītos ieradumos, kvalitatīvu pedagoģisko procesu visās mācību jomās.

Misija:

Atpazīstama pirmsskolas izglītības iestāde, kurā katrs bērns ir pamanīts. Droša un atbalstoša vide sniedz darbiniekam vēlmi radīt bērnam apstākļus, lai viņš jūtas drošībā, piederīgs un iegūst labāko iespējamo izglītību un attieksmi.

Vīzija

Laimīgs bērns draudzīgā un veselīgā vidē zinātkāri darbojas kopā ar radošu un zinošu pieaugušo.

Vērtības un tikumi, to uzdevumi:

Cienā- cienpilnas attiecības un saskarsme pirmsskolas vidē.

Tolerance- spēja pieņemt citādo, atšķirīgo.

Gudrība- esošo zināšanu pielietošana izglītības darbā ar bērniem.

Atbildība- katra cilvēka iesaiste veido vienotu pedagoģisko procesu.

Ģimeniskums- kopības sajūta, kas balstīta rūpēs, atbalstā un savstarpējā uzticībā.

Izglītības iestādes iepriekšējā perioda izvērtēšana, situācijas analīze

Stiprās puses:

- Iestādei ir skaidri definētas prioritātes un mērķi, kuri saistīti ar iestādes misiju, vīziju un vērtībām, kuri, savukārt, saistīti ar Mārupes izglītības ekosistēmas attīstības stratēģiju.
- Visu (100%) pirmsskolas skolotāju redzējums par pirmsskolas stiprajām pusēm un attīstības vajadzībām pilnībā sakrīt vai drīzāk sakrīt ar to, kas ir rakstīts pirmsskolas izglītības iestādes pašnovērtējuma ziņojumā par pagājušo gadu.
- 97% skolotāju ir skaidrs, kāda rīcība tiek sagaidīta no viņa kā skolotāja, lai sasniegtu pirmsskolas attīstības mērķus un prioritātes
- Liela darbinieku ieinteresētība un iesaiste iestādei aktuālu jautājumu risināšanā; Aptaujās 100% pedagogu apgalvo, ka pirmsskolā ikvienam pedagogam ir iespēja piedāvāt savas idejas pasākumiem un piedalīties to organizēšanā.
- Nepārtraukta personāla profesionālā pilnveide un liela pedagogu ieinteresētība nemitīgi papildināt savu kvalifikāciju.
- Zema personāla mainība;
- Labs materiālais nodrošinājums (tehniskajam personālam, pedagogiem) 92% skolotāju apmierināti ar pirmsskolā pieejamajiem materiāltehniskajiem resursiem.
- Pedagogi savstarpēji sadarbojas, regulāri notiek savstarpēja pieredzes apmaiņa, piemēram, ikmēneša mentoru sapulcēs un ikmēneša darba grupas sapulcēs;
- Labās prakses piemēru nodošana ne tikai iestādes kopienai, bet arī citiem novada pedagogiem.
- Individuālas sarunas pedagogiem ar vecākiem katrā grupā, tādā veidā iesaistot vecākus izglītojamo attīstības sekmēšanā. (veidojas sadarbība vecāks-iestāde, kuras galvenais mērķis ir bērns un viņa attīstība un labāko interešu ievērošana);
- Iekšējo resursu izmantošana – iestāde atbalsta jau esošos darbinieku pārkvalificēšanos par pirmsskolas skolotāju, profesionālo pilnveidi saimnieciskajiem darbiniekiem (100% skolotāju palīgi apguvuši bērnu uzraudzības pakalpojumu kursu, 35 darbinieki apguvuši pirmās palīdzības kursus, kas dod iespēju sabalansēt iestādes iekšējo resursu izmantošanu, brīžos, kad trūkst pedagogu. Iestādē strādā pedagogi, kuri darbu sākuši kā saimnieciskie darbinieki, pārkvalificējušies par pedagogiem un dod savu pienesumu iestādes attīstībai);
- Regulāri pieredzes apmaiņas braucieni uz citām izglītības iestādēm. (veidojas sadarbība ar citām izglītības iestādēm novadā, notiek radošo ideju apmaiņa);
- Sadarbība ar Jaunmārupes pamatskolu pēctecīga izglītības procesa nodrošināšanai.
- Sadarbība ar Mārupes mūzikas un mākslas skolu pasākumu organizēšanā un izglītojamo talantu izkopšanā;
- Sadarbība ar Mazcenu bibliotēku izglītojamo lasītprasmes sekmēšanai;

Izglītības iestādes iepriekšējā perioda izvērtēšana, situācijas analīze

- Visiem izglītojamajiem ar speciālām vajadzībām vai ar mācīšanās/uzvedības grūtībām tiek nodrošināts atbalsts sadarbībā ar iestādes atbalsta komandu, tiek veikta diagnostika un sastādīti individuālie plāni, atbilstoši katra izglītojamā vajadzībām(atbalsta komanda sadarbojas arī ar grupu pedagogiem, sniedzot ieteikumus, padomus, atbalstu, veiksmīgai izglītojamo ar speciālām vai īpašām vajadzībām integrēšanai grupā);
- Mācību vide pielāgota izglītojamajiem ar atšķirīgām spējām, mācīšanās vajadzībām un sociālo pieredzi. (pēc nepieciešamības, sadarbībā ar atbalsta komandu, grupu pedagogi grupā iekārto izglītojamajiem atbilstošu zonu, iestādē tiek strādāts pie "sajūtu istabas" iekārtošanas);
- Ieviests aprīkojums vides saudzēšanas un taupīšanas nolūkos. (grupās pieejamas atsevišķas tvertnes papīra šķirošanai, sadzīves atkritumiem.);
- Mācību procesa dažādošanai, izglītojamo pētniecisko prasmju attīstīšanai pieejamas digitālās tehnoloģijas. (7 grupās ierīkotas digitālās tāfeles, metodiskajā kabinetā pieejamas 2 planšetdatori, robotiņi.);
- Pedagogu profesionālā pilnveide darbā ar digitālajām tehnoloģijām (skolotājas apmeklē prof. pilnveides kursus par veiksmīgu digitālo tehnoloģiju ieviešanu mācību procesā);
- laba atmosfēra, cits citu atbalsta, ir vienoti, ilgas sarunas, kopā būšana, savstarpējā uzticība, bez kuras nevar.

Vājās puses:

- Atšķirīgs iesaistes līmenis iestādes kopējo mērķu sasniegšanā;
- Nepietiekama vecāku iesaiste grupas pedagogu organizētās, individuālās sarunās izglītojamo attīstības sekmēšanai;
- Atšķirīgs pedagogu digitālo prasmju līmenis – ne visi pedagogi vienlīdz pārliecinoši izmanto digitālās tehnoloģijas;
- Daļa vecāku iestādes organizētajos pasākumos iesaistās mazāk aktīvi nekā citi, tas rada nevienmērīgu iestādes sadarbību ar vecākiem;
- Profesionālās pilnveides iespēju daudzveidība atkarīga no finansiālā atbalsta iespējām;

Iespējas:

- Piedalīšanās Erasmus + mobilitātēs paplašinās skolotāju redzesloku, veicinās profesionālo pilnveidi un pilnveidos mācību procesu;
- Papildināt iestādi ar izglītības programmu Speciālās izglītības programma izglītojamajiem ar mācīšanās traucējumiem (kods 01015611);
- Jaunas darba organizācijas formas ar vecākiem (piem., aktuālo jautājumu sarunu vakari) veidos vienotāku izpratni par pirmsskolu un tās mērķiem;

Izglītības iestādes iepriekšējā perioda izvērtēšana, situācijas analīze

- Informācijas aprites uzlabošana saziņā ar vecākiem (piem., iestādes kopienas čata izveide, kurā pievienoti visu grupu padomes pārstāvji un iestādes administrācija) iespējams sekmēs vecāku lielāku iesaisti iestādei svarīgās norisēs;
- Digitālās vides attīstība – iespēja integrēt jaunus mācību rīkus (programmatūru, lietotnes, interaktīvus risinājumus);
- Vecāku un vietējās sabiedrības iesaistes palielināšana (projekti, pasākumi, vides iniciatīvas);
- Inovāciju ieviešanas vienotas izpratnes veidošana visām iesaistītajām pusēm;
- Turpmāka sadarbība ar Jaunmārupes pamatskolu – vienota pieeja izglītības pēctecībai;
- Pārqualifikācijas turpināšana – piesaistot un saglabājot potenciālos pedagogus no iekšējiem resursiem;
- Sadarbība ar dienas centru "Švarcenieki", lai sekmētu sagatavošanas skolai un izglītojamo saturīgu brīvā laika pavadīšanu;
- Ieviest aprīkojumu vides saudzēšanas un taupīšanas nolūkos koplietošanas telpās un bioloģiskajiem atkritumiem grupās.
- Mācību procesa dažādošanai, izglītojamo pētniecisko prasmju attīstīšanai iegādāties pārējās grupās digitālos ekrānus un mūzikas klasēs interaktīvās tāfeles;

Draudi:

- Nepieciešamība pielāgoties pārmaiņām var radīt spriedzi starp iesaistītajām pusēm;
- Finansiālie ierobežojumi plānoto mērķu realizēšanā (āra klase, nojumju un teritorijas labiekārtošana, digitālo tehnoloģiju iegādei, specializētu telpu, piemēram, "sajūtu istabas" pilnveidei u.c.);
- Kvalificēta darbaspēka piesaistīšana vai noturēšana;
- Pedagogu trūkums, nepietiekama pedagogu sagatavotība;
- Pedagogu pārslodze un izdegšanas risks;
- Likumdošanas un izglītības sistēmas neatbilstība, administratīvā pārslodze, pārmērīga vecāku kontrole un iejaukšanās, birokrātiski šķēršļi izglītības procesa uzlabošanai;
- Atbalsta personāla nepietiekamība neveicina izglītojamo drošību un labsajūtu;

Izglītības iestādes iepriekšējā perioda izvērtēšana, situācijas analīze

2024./2025.mācību gadā veikto pašnovērtējuma aptauju apkopojums:

3) Vai Jūs ieteiktu šo pirmsskolu citiem skolotājiem kā labu darba vietu?

38 atbildes



Vidējais

4.8

Pozitīvās atbildes

94%

PII "Zīļuks" 2024./2025. mācību gada pašvērtējuma aptauja skolotājiem (26.05.2025)

1) Vai Jūs ieteiktu šo bērnudārzu citiem vecākiem?

241 atbildes



Vidējais

4.7

Pozitīvās atbildes

98%

PII "Zīļuks" 2024./2025. mācību gada pašvērtējuma aptauja vecākiem (12.06.2025)

Izglītības iestādes iepriekšējā perioda izvērtēšana, situācijas analīze

Administratīvā efektivitāte

70) Vai Jūsu redzējums par pirmsskolas stiprajām pusēm un attīstības vajadzībām sakrīt ar to, kas ir rakstīts Jūsu pirmsskolas pašnovērtējuma ziņojumā par pagājušo gadu? Pašnovērtējumu skatīt šeit: chrome-extension://efaidnbmnnnibpcajpcgclefindmkaj/https://www.marupe.lv/sites/default/files/inline-files/Pa%C5%A1nov%C4%93rt%C4%93juma%20zi%C5%86ojums%202023_2024.pdf

36 atbildes

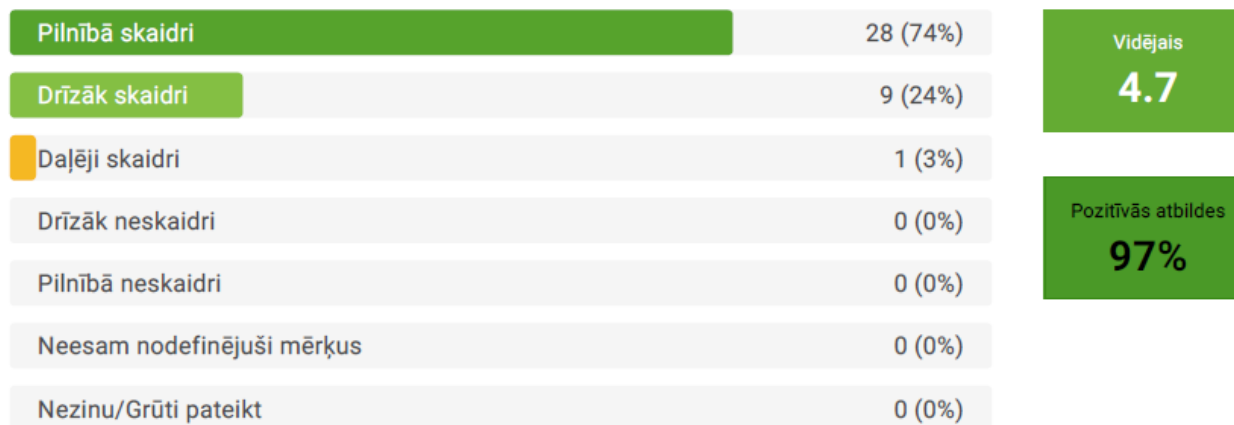


PII "Ziņuks" 2024./2025. mācību gada pašvērtējuma aptauja skolotājiem (26.05.2025)

Izglītības iestādes iepriekšējā perioda izvērtēšana, situācijas analīze

4) Cik lielā mērā Jums ir skaidri pirmsskolas mērķi mācību jomās bērnu vecumposmam, ar kuru Jūs strādājat?

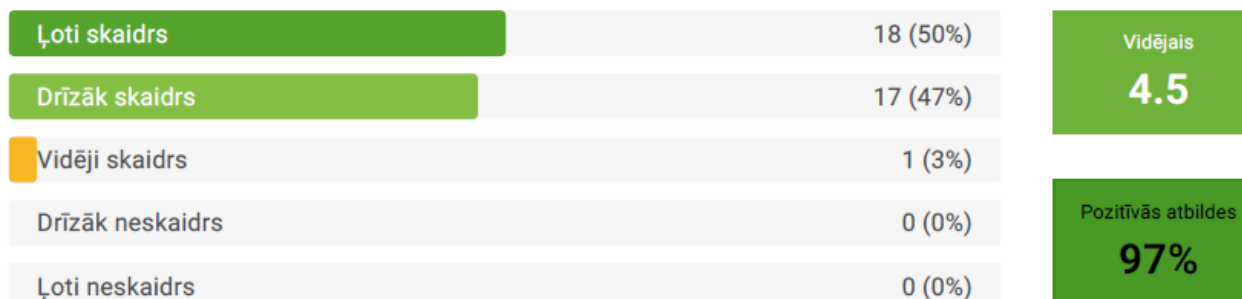
38 atbildes



PII "Ziņuks" 2024./2025. mācību gada pašvērtējuma aptauja skolotājiem (26.05.2025)

73) Cik skaidrs Jums ir tas, kāda rīcība tiek sagaidīta no Jums kā skolotāja, lai sasniegtu pirmsskolas attīstības mērķus un prioritātes?

36 atbildes



PII "Zīļuks" 2024./2025. mācību gada pašvērtējuma aptauja skolotājiem (26.05.2025)

Izglītības iestādes iepriekšējā perioda izvērtēšana, situācijas analīze

43) Vai Jūsu pirmsskolā ikvienam pedagogam ir iespēja piedāvāt savas idejas pasākumiem un piedalīties to organizēšanā?

38 atbildes

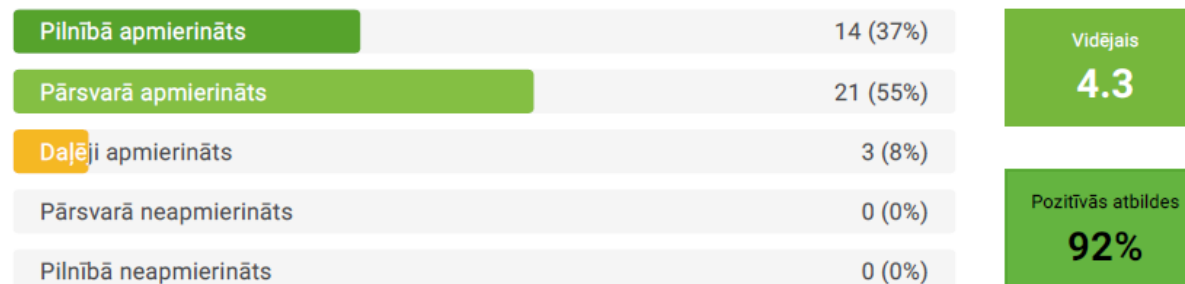


PII "Zīļuks" 2024./2025. mācību gada pašvērtējuma aptauja skolotājiem (26.05.2025)

Infrastruktūra un resursi

60) Cik apmierināts esat ar pirmsskolā Jums pieejamajiem materiāltehniskajiem resursiem (piem., mēbeles, sporta inventārs, dažādi materiāli u.c. priekšmeti)?

38 atbildes



PII "Ziņuks" 2024./2025. mācību gada pašvērtējuma aptauja skolotājiem (26.05.2025)

Izglītības iestādes attīstības prioritātes un mērķi

Joma "Atbilstība mērķiem"			
1.1. kritērijs "Kompetences un sasniegumi"			
	2025./2026.	2026./2027.	2027./2028.
Mērķis/prioritāte	Kompetencēs balstīta mācību satura organizēšana-Izglītojamais, atbilstoši vecumposmam, caur STEAM mācību pieeju, apgūst pirmsskolas izglītības saturu, praktiski darbojas un nostiprina jaunās zināšanas āra vidē un mācās novērtēt savu zināšanu apguves līmeni, izmantojot STAP vērtēšanas sistēmu.		
Uzdevumi	Veikt ikviena izglītojamā attīstības dinamikas un izaugsmes analīzi STEAM zinātņu mācību jomās. Iesaistīt izglītojamos savu zināšanu izvērtēšanā, iepazīstinot izglītojamos ar STAP vērtēšanas sistēmu un mācot to pielietot ikdienā. Uzlabot sadarbību ar audzēkņu vecākiem, informējot par izglītojamo mācību sasniegumiem STEAM zinātņu jomās, sadarboties izglītojamā spēju un prasmju pilnveidošanā.		

<p>Sasniedzamais rezultāts</p>	<p>Katra izglītojamā individuālajām spējām atbilstoša izaugsme STEAM zinātņu mācību jomās. Individuāla izglītojamā sasniegumu vērtēšana. Pedagogi un izglītojamie sāk aktīvi lietot STAP metodi ikdienas darbā. Sadarbojoties ar vecākiem, izglītojamajiem tiek sniegts katra individuālajām mācīšanās vajadzībām nepieciešamais atbalsts.</p>	<p>Izglītojamie ikdienas darbā mācās STEAM zinātņu mācību jomas un apgūst jaunas prasmes. Individuāla izglītojamā sasniegumu vērtēšana, salīdzinājums ar iepriekšējo periodu. Izglītojamie patstāvīgi lieto STAP metodi ikdienas darbā. Sadarbojoties ar vecākiem, izglītojamajiem tiek sniegts individuālais atbalsts un novērojumi dinamikā, mācīšanās vajadzībām.</p>	<p>Izglītojamie ikdienas darbā mācās STEAM zinātņu mācību jomas, pedagogi popularizē tās ārpus iestādes. Izstrādātas izglītojamā sasniegumu vērtēšanas vadlīnijas, kas tiek lietotas ikdienā. Izglītojamie patstāvīgi lieto STAP metodi ikdienas darbā un pedagogi popularizē to ārpus iestādes dažādos projektos. Sadarbojoties ar speciālistiem iestādē un ārpus tās, izglītojamajiem tiek sniegts individuālais atbalsts un plānotas preventīvas darbības.</p>
<p>Rezultatīvais rādītājs (kvantitatīvi)</p>	<p>50% izglītojamo, kuru sasniegumi divas reizes mācību gada laikā tiek izvērtēti, mācību prasmes ir uzlabojušās. 60% pedagogu apguvuši profesionālo pilnveidi STEAM jomā. 100% izglītojamo vecākiem, piedāvāta iespēja strukturētai un plānotai individuālai sarunai par izglītojamā sasniegumiem un attīstībai mācību gada laikā. Vismaz 5 pedagogi mācību gada laikā apmeklējuši profesionālās pilnveides kursus ārpus Latvijas, Erasmus+ projekta ietvaros.</p>	<p>20% izglītojamo, mācību gada laikā uzrāda pozitīvu izaugsmi STEAM jomās, salīdzinot ar iepriekšējo periodu. Vismaz 1 atskaite katram pedagogam mācību gada laikā, kur fiksēta STAP lietošana mācību procesā. Vismaz 3 pedagogi mācību gada laikā apmeklējuši profesionālās pilnveides kursus ārpus Latvijas, Erasmus+ projekta ietvaros. Vismaz reizi pusgadā iestādē notiek Erasmus+ projektā gūto zināšanu pārnese pārējiem pedagogiem.</p>	<p>Vismaz 60% obligātā izglītības vecuma (5-6) izglītojamie patstāvīgi darbojas ar STEAM materiālo bāzi, pilnveidojot teorētiski apgūtās zināšanas un prasmes. Balstoties uz ikgadējām vecāku aptaujām 80% vecāku pozitīvi novērtē sadarbību ar pedagogu atbalsta sniegšanā bērnam.</p>

Rezultatīvais rādītājs (kvalitatīvi)	Vecāki ir ieinteresēti un piedalās iestādes organizētajās individuālajās pārrunās. Dalība novada, valsts vai starptautiskos projektos. Āra izglītībā uzsvars tiek likts uz STEAM mācību jomām. Lasītprasmes un matemātisko prasmju novērtēšanas rādītāji norāda uz kvalitatīvu izglītojamo sagatavošanu skolai.	Vecāki piedalās iestādes organizētajos izglītojošos semināros par bērnu audzināšanu. Erasmus+ projektā gūtās zināšanas skolotāji pielieto darbā ar izglītojamiem. Lietojot STAP, izglītojamiem uzlabojas spēja analītiski izvērtēt savu darbu. Regulārs, attīstības plānam atbilstošs atbalsta pasākumu skaits (piemēram, konsultācijas, individuālie uzdevumi, korekcijas darbs), izglītojamiem ar noteiktām speciālām vai īpašām vajadzībām.	Visi izglītojamie, savu spēju ietvaros, izprot STAP būtību un patstāvīgi veic sava darba izvērtējumu. Individuālo attīstības plānu izglītojamajiem, kuriem nepieciešams atbalsts, efektivitātes izvērtējums un uzlabojumu izstrāde. Iestāde kļūst par uzņemošo organizāciju Erasmus+ projektā, popularizējot novada pirmsskolas izglītības iestādi ārvalstu pedagogiem.
1.2. kritērijs "Izglītības turpināšana un nodarbinātība"			
	2025./2026.	2026./2027.	2027./2028.
Mērķis/prioritāte	Katra izglītojamā individuālajām spējām atbilstoša izaugsme, lai uzsākot mācības 1. klasē izglītojamais līdztekus akadēmiskajām zināšanām būtu apguvis skolai nepieciešamās kompetences.		
Uzdevumi	Sistemātiski attīstīt skolai nepieciešamās kompetences visās pirmsskolas mācību jomās. Nodrošināt ciešu sadarbību ar vecākiem, izglītojamo izaugsmes veicināšanā.		
Sasniedzamais rezultāts	Izglītojamais atbilstoši vecumposmam apguvis kompetences, kas nepieciešamas sekmīgam mācību procesam 1.klasē. Vecākiem ir izpratne par kompetenču būtību.	Cieša sadarbība ar skolas mācītspēku lai nodrošinātu vienmērīgāku pāreju nākamajā izglītības posmā. Vecāki piedalās bērna izglītošanā un izaugsmē ciešā sadarbībā ar grupu pedagogiem.	Pedagogi seko līdzi skolas gaitas uzsākušiem izglītojamiem un veic sava darba analīzi un nepieciešamos uzlabojumus, sadarbībā ar skolas mācītspēku. Vecāki līdzdarbojas bērna izglītošanā un izaugsmē pirmsskolā.

<p>Rezultatīvais rādītājs (kvantitatīvi)</p>	<p>90% obligātā izglītības vecuma (5-6) izglītojamie sasniedz pirmsskolas izglītības vadlīnijās noteiktos sasniedzamos rezultātus valodas un matemātikas jomās. Vismaz 2 reizes mācību gadā veikts katra izglītojamā attīstības progressa izvērtējums. Vismaz 80% vecāku pozitīvi novērtē savu izpratni par kompetenču pieeju. 80% vecāku informēti par sava bērna izaugsmi, izmantojot pārrunas vai individuālās konsultācijas.</p>	<p>Vismaz 2 kopīgi pasākumi mācību gadā ar sākumskolas pedagogiem. 100% pirmsskolas sagatavošanas grupu pedagogi mācību gada laikā piedalās vismaz vienā sadarbības sanāksmē ar sākumskolas mācītājiem. 2 tematiskie pasākumi/gadā, kuros vecāki ir iesaistīti bērnu mācību vai audzināšanas procesā.</p>	<p>1 uzlabojums vai pedagoģiskā pieeja tiek ieviesta mācību gadā, balstoties uz atgriezenisko saiti no sākumskolas. No sadarbības ar sākumskolas skolotājiem tiek iegūta jēgpilna atgriezeniskā saite, kas tiek izmantota turpmākajā plānošanā. 80% vecāku pozitīvi novērtē sadarbību ar iestādi anketās vai sarunās.</p>
<p>Rezultatīvais rādītājs (kvalitatīvi)</p>	<p>Izglītojamais demonstrē pārliecību, patstāvību un spēju risināt vienkāršas problēmsituācijas rotaļās un uzdevumos. Pedagogi novēro, ka izglītojamais efektīvi sadarbojas ar vienaudžiem un pieaugušajiem, iekļaujas grupas darbā. Vērojama pozitīva attieksme un līdzdalība, piemēram, dalība izglītojošos pasākumos, konsultācijās. Vērojama pedagogu attieksmes maiņa – atvērtība, elastība, spēja</p>	<p>Notiek jēgpilna informācijas apmaiņa par izglītojamā stiprajām pusēm un vajadzībām starp pirmsskolu un sākumskolu (ne tikai formāla dokumentu nodošana). Pirmsskolas pedagogi saņem atgriezenisko saiti no skolas mācītājiem par izglītojamo sagatavotību 1. klasē. Mācību gada laikā pedagogi pielieto jaunas pieejas, metodes vai rīkus, kas pielāgoti izglītojamo individuālajām vajadzībām. Pēc individuālajām sarunām ar vecākiem, pedagogi spēj pielāgot</p>	<p>Pedagogu sadarbība kļūst regulārāka un jēgpilnāka – notiek pieredzes apmaiņa, kopīgi risinājumi, interešu grupas. Iekšējās vērtēšanas materiālos un rotaļnodarbību vērojamos redzams, ka pedagogi mērķtiecīgi plāno individuālās izaugsmes atbalstu. Sadarbība starp vecākiem un pedagogu ir savstarpēji atbalstoša, balstīta uz uzticēšanos, izglītojamā labbūtību un attīstību.</p>

	diferencēt un atbalstīt izglītojamos ar dažādām spējām.	mācību pieeju, ņemot vērā vecāku sniegto informāciju par savu bērnu	
1.3. kritērijs "Vienlīdzība un iekļaušana"			
	2025./2026.	2026./2027.	2027./2028.
Mērķis/prioritāte	Iekļaujoša un atbalstoša mācību vide, nodrošinot vienlīdzīgas iespējas attīstībai un līdzdalībai, ņemot vērā katra izglītojamā individuālās vajadzības.		
Uzdevumi	Nodrošināt izglītojamo individuālajām vajadzībām atbilstošu mācību procesu. lai veicinātu katra izglītojamā iesaisti, izmantot daudzveidīgas mācību metodes un resursus, tai skaitā digitālos resursus. lai veicinātu vienotu izpratni un sadarbību izglītojamā attīstības atbalstam, nodrošināt regulāru iestādes komunikāciju ar vecākiem.		
Sasniedzamais rezultāts	Katram izglītojamam tiek sagatavoti individuālie attīstības plāni, ja tādi nepieciešami. Grupās tiek ieviesti digitālie un interaktīvie resursi.	Redzams izglītojamo individuālās izaugsmes progress. Digitālie un citi mācību resursi tiek izmantoti mērķtiecīgi, izglītojamie tos izmanto gan rotaļās, gan mācību procesā. Redzams izglītojamo individuālās izaugsmes progress. Vecāki aktīvi iesaistās plānotajās aktivitātēs un projektos.	Digitālo resursu izmantošana kļuvusi integrēta mācību procesā, katrs izglītojamais tiek iesaistīts atbilstoši savām spējām. Vecāki izjūt sevi kā līdzvērtīgus partnerus izglītības procesā, tiek īstenoti kopīgi sadarbības projekti.
Rezultatīvais rādītājs (kvantitatīvi)	80% vecāku, kuru bērniem sastādīts individuālais attīstības plāns, piedalās individuālo attīstības plānu apspriedēs. 50% 3-7 gadīgu izglītojamo grupās ieviesti un aktīvi lietoti digitālie un interaktīvie resursi, vismaz divas reizes nedēļā tie tiek lietoti rotaļnodarbībās.	70% 3-7 gadīgu izglītojamo grupās ieviesti un aktīvi lietoti digitālie un interaktīvie resursi. Vismaz divas reizes gadā tiek rīkoti projekti vai darbnīcas ar vecāku līdzdalību.	100% 3-7 gadīgu izglītojamo grupās ieviesti un aktīvi lietoti digitālie un interaktīvie resursi. Vismaz trīs reizes gadā tiek rīkoti projekti vai darbnīcas ar vecāku līdzdalību.

	80% vecāki apmeklējuši vismaz 1 individuālo tikšanos par bērna izaugsmi.		
Rezultatīvais rādītājs (kvalitatīvi)	<p>Pedagogi un atbalsta personāls sadarbojas, lai nodrošinātu vienotu pieeju izglītojamā atbalstam.</p> <p>Pedagogi spēj radoši integrēt digitālos un interaktīvos resursus dažādās mācību jomās (valoda, matemātika, māksla, mūzika u.c.).</p> <p>Vismaz 80% vecāki norāda, ka saņem savlaicīgu, saprotamu un vērtīgu informāciju par sava bērna sasniegumiem.</p>	<p>Pedagogu un vecāku vērtējums par izglītojamo sasniegumu izaugsmi ir līdzīgs.</p> <p>Vecāku iesaiste ir daudzveidīga (radošās darbnīcas, stāstījumi par profesijām, kopīgas aktivitātes).</p>	<p>Izglītojamo sasniegumu izvērtējumi tiek izmantoti kā pamats nākamā perioda plānošanai.</p> <p>Pedagogi spēj radoši integrēt digitālos resursus visās STEAM jomās.</p> <p>Vecāku iesaiste ir daudzveidīga – no ideju sniegšanas līdz aktīvai dalībai projektos.</p>
Joma "Kvalitatīvas mācības"			
2.1. kritērijs "Mācīšana un mācīšanās"			
	2025./2026.	2026./2027.	2027./2028.
Mērķis/ prioritāte	<p>Diferencēta mācīšana un mācīšanās, kas veicina katra izglītojamā individuālo attīstību un līdzdalību kompetencēs balstītā mācību satura apguvē.</p> <p>Pedagogi sistemātiski pilnveido profesionālās kompetences diferencētas mācīšanas īstenošanā.</p>		
Sasniedzamais rezultāts	<p>Pedagogi iepazīst diferencētās mācīšanas principus un ievieš tos atsevišķās rotaļnodarbībās, pielāgojot uzdevumus izglītojamo individuālajām spējām.</p> <p>Īstenojot STEAM pieeju izglītībā, tiek izmantoti digitālie resursi.</p>	<p>Diferencēta mācīšana tiek regulāri izmantota visās vecuma grupās.</p> <p>Digitālo resursu izmantošana kļūst integrēta mācību procesā.</p>	<p>Diferencēta pieeja ir integrēta ikdienas darbā, visi izglītojamie tiek aktīvi iesaistīti kompetencēs balstītā mācību saturā, izglītojamo progresu regulāri izvērtē un tiek īstenoti individuāli attīstības plāni.</p>
Rezultatīvais rādītājs (kvantitatīvi)	Vismaz 50% rotaļnodarbību izmēģināta diferencēta pieeja.	50% rotaļnodarbībās pielietota diferencēta pieeja.	60% rotaļnodarbībās pielietota diferencēta pieeja.

	Iestādē notiek vismaz 1 metodiskais seminārs par digitālo rīku lietošanu un izmantošanu rotaļnodarbībās un citām tēmām.		
Rezultatīvais rādītājs (kvalitatīvi)	Pedagogi pielāgo uzdevumus atbilstoši izglītojamo spējām un interesēm. Izglītojamie iesaistās interaktīvo rīku lietošanā, atbilstoši savām spējām.	Pedagogi spēj identificēt katra izglītojamā stiprās puses un attīstības vajadzības. Pedagogi reflektē par apgūto profesionālās pilnveides kursos un sniedz piemērus, kā to izmanto praksē (piemēram, metodisko dienu laikā).	Pedagogi radoši integrē diferencētās metodes, pielāgojot uzdevumus visām kompetencēm.
2.2. kritērijs "Pedagogu profesionālā kapacitāte"			
	2025./2026.	2026./2027.	2027./2028.
Mērķis/prioritāte	Veidot pedagogu profesionālo kapacitāti, nodrošinot kvalitatīvu un mūsdienīgu pirmsskolas izglītību, kas balstīta uz kompetencēs balstītu pieeju, iekļaujošu vidi un mūsdienīgu mācību metodiku		
Sasniedzamais rezultāts	Kvalitatīvi un jēgpilni nodrošināta pedagogu profesionālā kompetences pilnveide.	Pedagogu sadarbība un komandas darbs raksturīgs mācīšanās organizācijas principiem.	Pedagogu patstāvīga un regulāra pašvērtēšana un profesionālās izaugsmes turpmākā plānošana.
Rezultatīvais rādītājs (kvantitatīvi)	100% pedagogu profesionālās kvalifikācijas atbilst normatīvajos aktos noteiktajām prasībām. Vismaz astoņu pedagogu dalība starptautiskos projektos un aktivitātēs. 90% pedagogu norāda, ka iegūtās profesionālās pilnveides zināšanas ir pielietojamas ikdienas darbā.	Vismaz 90% pedagogu piedalās regulārās metodiskajās sanāksmēs un pieredzes apmaiņas pasākumos. Vismaz piecu pedagogu dalība starptautiskos projektos un aktivitātēs.	100% pedagogu regulāra pašvērtēšana un profesionālās attīstības plānu izstrāde.
Rezultatīvais rādītājs (kvalitatīvi)	Pedagogi spēj pielietot iegūtās zināšanas un prasmes ikdienas darbā.	Pedagogi aktīvi dalās pieredzē, veicinot profesionālo izaugsmi citiem kolēģiem.	Pedagogi regulāri izvērtē savu profesionālo attīstību un pielāgo

			plānus atbilstoši izmaiņām un vajadzībām.
2.3. kritērijs "Izglītības programmu īstenošana"			
	2025./2026.	2026./2027.	2027./2028.
Mērķis/ prioritāte	Nodrošināt kompetencēs balstītu un iekļaujošu pirmsskolas izglītības programmas īstenošanu, kas veicina katra izglītojamā individuālo attīstību, sociālās, emocionālās un kognitīvās prasmes, kā arī aktīvu līdzdalību mācību un ikdienas aktivitātēs.		
Sasniedzamais rezultāts	Pedagogi pilnībā iepazīst pirmsskolas izglītības programmas saturu un īsteno diferencētu mācību pieeju rotaļnodarbībās.	Diferencēta pieeja tiek regulāri izmantota visās grupās, izglītojamo sasniegumi tiek dokumentēti un izmantoti turpmākai plānošanai.	Visi izglītojamie tiek aktīvi iesaistīti kompetencēs balstītā saturā, izglītojamo progresu regulāri izvērtē un tiek īstenoti individuāli attīstības plāni.
Rezultatīvais rādītājs (kvantitatīvi)	100% pedagogu apguvuši izglītības programmas saturu.	100% izglītojamiem kuriem nepieciešams papildus atbalsts, izstrādāti individuālie attīstības plāni.	60 % rotaļnodarbību tiek pilnībā izmantota diferencēta pieeja.
Rezultatīvais rādītājs (kvalitatīvi)	Pedagogi spēj pielāgot uzdevumus izglītojamo spējām un interesēm. Izglītojamie demonstrē iesaisti un interesi rotaļnodarbībās.	Vecāki tiek iesaistīti individuālās attīstības izvērtēšanā un pauž pozitīvu vērtējumu.	Izveidojusies sistemātiska pieeja izglītojamo individuālās attīstības uzraudzībai un atbalstam.
Joma "Iekļaujoša vide"			
3.1. kritērijs "Pieejamība"			
	2025./2026.	2026./2027.	2027./2028.
Mērķis/ prioritāte	Nodrošināt visiem izglītojamiem vienlīdzīgu piekļuvi pirmsskolas izglītības procesam, telpām, materiāliem un aktivitātēm, ņemot vērā katra izglītojamā individuālās vajadzības un spējas, radot drošu, iekļaujošu un atbalstošu mācību vidi.		
Sasniedzamais rezultāts	Veikts esošās vides, telpu un materiālu pieejamības audits un uzsākta pieejamības nodrošināšana.	Pieejamība ir nodrošināta visām grupām un aktivitātēm, materiāli un rotaļnodarbības tiek pielāgotas katra izglītojamā vajadzībām.	Pieejamība ir pilnībā integrēta ikdienas darbā, izglītojamie ar speciālām vai īpašām vajadzībām ir

			pilnvērtīgi iekļauti, un tiek regulāri izvērtēta vides efektivitāte.
Rezultatīvais rādītājs (kvantitatīvi)	100% telpu un grupu telpu pieejamības pārbaude.	100% izglītojamo, kam nepieciešams, nodrošināti individuāli pielāgoti mācību materiāli un aktivitātes.	100% grupu un aktivitāšu pieejamība visiem izglītojamiem.
Rezultatīvais rādītājs (kvalitatīvi)	Pedagogi un administrācija identificē telpu un materiālu pieejamības trūkumus.	Pedagogi spēj pielāgot aktivitātes izglītojamiem ar dažādām spējām.	Vecāki izjūt, ka vide ir iekļaujoša, droša un atbalstoša.
3.2. kritērijs "Drošība un psiholoģiskā labklājība"			
	2025./2026.	2026./2027.	2027./2028.
Mērķis/prioritāte	Nodrošināt izglītojamiem drošu, atbalstošu un iekļaujošu vidi, kas veicina emocionālo labklājību, sociālo prasmi, pozitīvas attiecības un izglītojamo līdzdalību mācību un ikdienas aktivitātēs.		
Sasniedzamais rezultāts	Iestādē tiek veikta telpu un ārpustelpu drošības pārbaude. Rotaļnodarbībās tiek attīstītas konfliktu risināšanas un sociālo prasmju metodes.	Sociālo prasmju attīstība un konfliktu risināšanas metodes tiek integrētas ikdienas darbā.	Konfliktu risināšana un sociālās prasmes ir stabila prakse ikdienas darbā. Izglītojamie aktīvi iesaistās lēmumu pieņemšanā par aktivitātēm un ikdienas rutīnu.
Rezultatīvais rādītājs (kvantitatīvi)	100% telpu un ārpustelpu pārbaude drošības pielāgojumam. 30% rotaļnodarbībās izmēģinātas sociālās prasmes un konfliktu risināšanas metodes.	50% rotaļnodarbību tiek organizētas ar sociālo prasmju un konfliktu risināšanas aktivitātēm.	60% rotaļnodarbību tiek organizētas ar sociālo prasmju un konfliktu risināšanas aktivitātēm. 50% obligātā izglītības vecuma (5-6) izglītojamo aktīvi piedalās lēmumu pieņemšanā.
Rezultatīvais rādītājs (kvalitatīvi)	Pedagogi spēj identificēt potenciālās drošības problēmas un risina tās. Pedagogi izmēģina dažādas metodes, lai attīstītu sociālās prasmes.	Vecāki atzīst, ka vide ir droša un viņa bērns jūtas atbalstīts.	Izglītojamie rāda patstāvību, sociālo prasmi un pozitīvu mijiedarbību.

3.3. kritērijs "Infrastruktūra un resursi"			
	2025./2026.	2026./2027.	2027./2028.
Mērķis/ prioritāte	Lai veicinātu kvalitatīvu, iekļaujošu un kompetencēs balstītu pirmsskolas izglītību, kā arī atbalstītu katra izglītojamā individuālo attīstību, nodrošināt drošu, pieejamu, mūsdienīgu un atbilstoši aprīkotu infrastruktūru un resursus izglītības iestādē.		
Sasniedzamais rezultāts	Izvērtēti esošie mācību materiāli un digitālie resursi. Veikts telpu, rotaļu laukumu un aprīkojuma audits.	Veikti nepieciešamie uzlabojumi, integrēti jauni mācību materiāli un digitālie resursi. Nodrošināta resursu pieejamība visām grupām un aktivitātēm.	Drošības, pieejamības un funkcionalitātes principi tiek regulāri izvērtēti.
Rezultatīvais rādītājs (kvantitatīvi)	100% esošo mācību materiālu un digitālo resursu izvērtējums. 100% grupu telpu, rotaļu laukumu un aprīkojuma audits.	70% grupu ieviesti jaunu mācību materiāli un digitālie resursi.	100% grupu un aktivitāšu droša un pieejama infrastruktūra.
Rezultatīvais rādītājs (kvalitatīvi)	Materiāli un aprīkojums tiek novērtēti pēc pieejamības, drošības un funkcionalitātes. Pedagogi un administrācija identificē galvenos infrastruktūras trūkumus.	Pedagogi mērķtiecīgi spēj izmantot jaunus resursus mācību procesā.	Izglītojamie izmanto resursus patstāvīgi un radoši.
Joma "Laba pārvaldība"			
4.1. kritērijs "Administratīvā efektivitāte"			
	2025./2026.	2026./2027.	2027./2028.
Mērķis/ prioritāte	Nodrošināt caurspīdīgu, efektīvu un uz sadarbību balstītu administratīvo vadību, kas sekmē resursu ilgtspējīgu izmantošanu, kvalitātes vadības procesu nepārtrauktu pilnveidi un atbalsta pedagogu un izglītojamo attīstību.		
Sasniedzamais rezultāts	Apzināt un izvērtēt administratīvos procesus iestādē. Personāls ir iepazīstināts ar administratīvo procesu	Administratīvie procesi ir optimizēti un daļēji digitalizēti. Iekšējā komunikācija un sadarbība ir kļuvusi efektīvāka.	Administratīvie procesi ir pilnībā efektīvi, caurspīdīgi un ilgtspējīgi. Administrācija un pedagogi sadarbojas kā partneri izglītības kvalitātes nodrošināšanā.

	caurspīdīgumu un plānotajiem uzlabojumiem.	Resursu (finansiālo, cilvēkresursu, materiālo) izmantošana tiek regulāri uzraudzīta.	Kvalitātes vadības cikls (plānošana – īstenošana – izvērtēšana – pilnveide) darbojas regulāri un efektīvi.
Rezultatīvais rādītājs (kvantitatīvi)	100% administratīvo procesu audits. Vismaz 2 personāla tikšanās par izvērtējuma rezultātiem un uzlabojumiem, kā rezultātā sagatavots rīcības plāns.	Vismaz 50% administratīvo procesu ir digitalizēti. 80% administrācijas darbinieku aktīvi izmanto ieviestos digitālos rīkus. Regulāra (reizi pusgadā) resursu izmantošanas izvērtēšana.	70% administratīvo procesu digitalizēti vai optimizēti. Vismaz 3 reizes gadā notiek administrācijas un pedagogu kopīgās darba grupas.
Rezultatīvais rādītājs (kvalitatīvi)	Administrācijas un pedagogu atsaukmes rāda izpratnes pieaugumu par procesiem. Identificēti galvenie šķēršļi un iespējas efektivitātes celšanai.	Pedagogi un darbinieki atzīst, ka procesi kļuvuši saprotamāki un ērtāki. Lēmumu pieņemšanas process ir caurspīdīgs, darbinieki izjūt savu iesaisti.	Darbinieki izjūt uzticēšanos un partnerību ar administrāciju. Administratīvie lēmumi tiek vērtēti kā caurspīdīgi un pamatoti.
4.2. kritērijs "Vadības profesionālā darbība"			
	2025./2026.	2026./2027.	2027./2028.
Mērķis/ prioritāte	Attīstīt profesionālu, caurspīdīgu un uz sadarbību balstītu vadību, kas veicina izglītības kvalitāti, pedagogu profesionālo izaugsmi un izglītojamo labbūtību, nodrošinot iestādes stratēģisko attīstību un ilgtspēju.		
Sasniedzamais rezultāts	Vadība veic pašvērtējumu par vadības prasmēm un iestādes attīstības virzieniem. Izveidots komunikācijas un sadarbības modelis ar darbiniekiem un vecākiem. Noteiktas vadības profesionālās pilnveides prioritātes.	Vadība regulāri piedalās profesionālās pilnveides pasākumos. Ieviests caurspīdīgs lēmumu pieņemšanas process.	Vadība darbojas kā profesionāla mācīšanās kopiena ar personālu. Regulāri tiek veikts vadības darba izvērtējums un uzlabojumi. Iestādē nostiprināta ilgtspējīga un uz inovācijām atvērta vadības kultūra.

Rezultatīvais rādītājs (kvantitatīvi)	100% vadības pašvērtējuma un darbinieku aptauju veikšana. Vismaz 2 vadības un personāla diskusiju tikšanās par attīstības virzieniem. Individuālais vadības profesionālās pilnveides plāns.	Vismaz 2 profesionālās pilnveides pasākumi vadībai gadā. 100% lēmumu dokumentēti un pieejami darbiniekiem.	Vismaz 3 reizes gadā organizētas vadības un personāla kopīgas darba grupas. 100% vadības darbības izvērtējums reizi gadā. Vismaz 1 inovatīva pieeja vai iniciatīva vadības darbā ieviesta gadā.
Rezultatīvais rādītājs (kvalitatīvi)	Vadības pašvērtējums atspoguļo stiprās puses un attīstības vajadzības. Darbinieki atzīst, ka komunikācija ar vadību kļuvusi strukturētāka. Vadība apzinās mērķtiecīgas izaugsmes virzienus.	Pedagogi atzīst, ka lēmumu pieņemšanā jūt lielāku caurspīdīgumu un līdzdalību. Vadība spēj izmantot apgūtās kompetences ikdienas darbā.	Darbinieki izjūt vadību kā atbalstošu un iekļaujošu partneri. Vadības darbība tiek raksturota kā profesionāla, efektīva un orientēta uz attīstību. Iestādē nostiprinās sadarbības, inovāciju un ilgtspējas kultūra.
4.3. kritērijs "Atbalsts un sadarbība"			
	2025./2026.	2026./2027.	2027./2028.
Mērķis/ prioritāte	Veidot atbalstošu un sadarbībā balstītu vidi starp vadību, pedagogu kolektīvu, vecākiem un pašvaldību, nodrošinot efektīvu sadarbību ar vietējo kopienā, lai sekmētu izglītojamo vispusīgu attīstību un iestādes ilgtspējīgu darbību.		
Sasniedzamais rezultāts	Izvērtētas esošās sadarbības un atbalsta formas ar vecākiem un pedagogiem. Veicināta pedagogu un vecāku iesaiste kopīgās aktivitātēs.	Ieviesta regulāra pedagogu atbalsta sistēma (profesionālās sarunas, vieslektori). Vecāku iesaiste un līdzdalība kļūst par neatņemamu iestādes dzīves daļu. Paplašināta sadarbība ar vietējām iestādēm un organizācijām.	Izveidojusies stabila un uzticama sadarbības kultūra starp visām pusēm. Atbalsta mehānismi darbojas regulāri un sistēmiski.
Rezultatīvais rādītājs (kvantitatīvi)	1 aptauja par sadarbības kvalitāti ar darbiniekiem un vecākiem.	Vismaz 2 saliedēšanas pasākumi darbiniekiem gadā.	95% pedagogu un 80% vecāku iesaiste gada noslēguma izvērtējuma aptaujā.

	Vismaz 2 kopīgas aktivitātes ar vecākiem gada laikā.	Vismaz 2 jauni sadarbības projekti ar vietējām institūcijām.	Vismaz 3 kopīgi projekti ar vecākiem mācību gada laikā. Iestādes sadarbības izvērtējums reizi gadā.
Rezultatīvais rādītājs (kvalitatīvi)	Vecāku atsauksmēs redzama lielāka iesaiste un piederības sajūta iestādei. Pedagogi atzīst, ka vadība sniedz atbalstu ikdienas darbā.	Pedagogi izjūt profesionālu un emocionālu atbalstu. Vecāki aktīvi piedalās kopīgu projektu un iniciatīvu organizēšanā un norisē. Iestāde tiek raksturota kā aktīva vietējās kopienas dalībiece.	Pedagogi un vadība sadarbību raksturo kā ciešu un efektīvu. Iestāde tiek uztverta kā atvērta, sadarbībai pieejama kopienai.

Vadītāja (*paraksts) Inese Šimane

LĒMUMPROJEKTS Nr.22

Par pirmsskolas izglītības iestādes “Lienīte” Attīstības plāna 2025. – 2028. saskaņošanu

Saskaņā ar Mārupes novada pašvaldības pirmsskolas izglītības iestādes “Lienīte” vadītājas Birutas Antonevičas ierosinājumu izskatīt un saskaņot pirmsskolas izglītības iestādes “Lienīte” Attīstības plānu 2025. – 2028., Mārupes novada pašvaldības dome ir iepazinusies ar pirmsskolas izglītības iestādes “Lienīte” Attīstības plāna 2025. – 2028. saturu.

Pamatojoties uz Ministru kabineta 2021.gada 10.augusta noteikumu Nr.528 “Vispārējās izglītības iestāžu un profesionālās izglītības iestāžu pedagoģiskā procesa un eksaminācijas centru profesionālās kvalifikācijas ieguves organizēšanai obligāti nepieciešamā dokumentācija” 2.2.apakšpunktu un Pašvaldību likuma 10.panta pirmās daļas 21.punktu, kā arī ņemot vērā **Sociālo, izglītības, kultūras un sporta jautājumu komitejas** 2025.gada 22.oktobra atzinumu pieņemt iesniegto lēmuma projektu “*Par pirmsskolas izglītības iestādes “Lienīte” Attīstības plāna 2025. – 2028. saskaņošanu*”, atklāti balsojot ar _ balsīm „par” (), „pret” _, „atturas” _, **Mārupes novada pašvaldības dome nolemj:**

Saskaņot pirmsskolas izglītības iestādes “Lienīte” Attīstības plānu 2025. – 2028. saskaņā ar pielikumu.

Pašvaldības domes priekšsēdētājs

Aivars Osītis

*Sagatavoja Izglītības, kultūras un sporta pārvaldes
vadītāja L. Šmite*



Attīstības plāns 2025.- 2028.



PIRMSSKOLAS IZGLĪTĪBAS IESTĀDES ‘LIENĪTE’ MISIJA

Sniegt kvalitatīvu pirmsskolas izglītību, kurā profesionāli pedagogi veicina bērnu radošumu, zinātkāri un sociālo kompetenci, sagatavojot bērnus pamatizglītības ieguvei

PIRMSSKOLAS IZGLĪTĪBAS IESTĀDES ‘LIENĪTE’ VĪZIJA

Katram bērnam ir iespēja augt atbilstoši savam potenciālam, mācoties rotaļājoties un darbojoties iekļaujošā un atbalstošā vidē.

PIRMSSKOLAS IZGLĪTĪBAS IESTĀDES ‘LIENĪTE’ VĒRTĪBAS

1. Empātija un cieņa pret citiem

- Spēja saprast un just līdzīgu citu emocijām.
- Cieņpilna attieksme pret draugiem, skolotājiem, ģimeni.
- Prasme ieklausīties un sadarboties.

2. Zinātkāre un mācīšanās prieks

- Vēlme izzināt pasauli, uzdot jautājumus.
- Prieks par jaunu prasmju apguvi.
- Atvērtība jaunai pieredzei.

3. Godīgums un atbildība

- Saprotīga attieksme pret patiesību un sekām.
- Atbildība par saviem darbiem, rotaļlietām, apkārtējo vidi.

PIRMSSKOLAS IZGLĪTĪBAS IESTĀDES ‘LIENĪTE’ RAKSTUROJOŠIE RĀDĪTĀJI 2024./2025. MĀCĪBU GADA BEIGĀS

Īstenotās programmas - 3 :

- Vispārējās pirmsskolas izglītības programma-01011111;
- Speciālās pirmsskolas izglītības programma izglītojamajiem ar valodas traucējumiem - 01015511;
- Speciālās pirmsskolas izglītības programma izglītojamajiem ar jauktiem attīstības traucējumiem - 01015611.

Izglītojamo skaits – 247

Grupu skaits – 12

Pedagogu skaits -34

PIRMSSKOLAS IZGLĪTĪBAS IESTĀDES ‘LIENĪTE’ 2022-2025. ATTĪSTĪBAS PLĀNA IZVIRZĪTO PRIORITĀŠU UN UZDEVUMU IZPILDE

1. Izglītības iestāde īsteno mērķtiecīgu un sistemātisku darbu mācību procesa kvalitātes nodrošināšanai un pilnveidei. Ir izveidota efektīva mācību procesa kvalitātes izvērtēšanas un analīzes sistēma, kuras ietvaros tiek veikta nodarbību vērošana un rezultātu apkopojums, lai veiktu uzlabojumus pedagogiskajā darbā. Katru gadu tiek organizēta pedagogu savstarpējā nodarbību vērošana un analīze – mācību gada laikā notiek vidēji 24 nodarbības, kur katrs pedagogs apmeklē vairākas kolēģu nodarbības, daloties pieredzē un pilnveidojot profesionālās prasmes.

2. Ir izstrādāta un ieviesta **“Izglītojamo mācību sasniegumu vērtēšanas kārtība”**, kas nodrošina katra bērna individuālo izaugsmi. Vērtēšanas pieeja ir sistēmiska, iekļaujoša un metodiski daudzveidīga. Pedagogi praksē ievēro formatīvās un summatīvās vērtēšanas principus, kā arī regulāri analizē sasniegtos rezultātus. Reizi mēnesī e-klasē tiek izvērtēti bērnu sasniedzamie rezultāti katrā mācību jomā, nodrošinot regulāru atgriezenisko saiti un mācību procesa pilnveidi.

3. Mācību process balstīts uz lietpratībā orientētu pieeju, veicinot bērnu prasmi patstāvīgi darboties, sadarboties un radoši izpausties. Pedagogi īsteno mācību satura diferenciaciju un individualizāciju, ņemot vērā bērnu spējas, vajadzības un intereses. Mācību procesā aktīvi tiek izmantoti digitālie rīki – platforma “Soma.lv” un BeeBot **robotika** bērnu vecumā no 4 līdz 7 gadiem, kas veicina tehnoloģisko prasmju un loģiskās domāšanas attīstību.

4. Ir būtiski papildināta grupu materiālā bāze valodas attīstībai un lasītprasmes veicināšanai, kā arī izveidota rosinoša un bērnu vajadzībām atbilstoša mācību vide. Regulāri tiek organizēti pasākumi un projekti lasītprasmes un radošuma attīstīšanai – pasaku rīti, teātri, viktorīnas un tematiskās aktivitātes.

2024./2025. mācību gada otrajā pusgadā tika veikts diagnosticējošais darbs lasītprasmes apguvē, piedalījās 49 sešgadīgie bērni. Rezultātā **92% bērnu bija padzīlīnāti apguvuši, 6% apguvuši un 2% turpina apgūt.**

5. Kopumā izglītības iestāde ir attīstījusi digitālo mācību vidi, pilnveidojusi pedagogu profesionālo kompetenci un nodrošinājusi iekļaujošu, drošu un attīstošu mācību vidi visiem bērniem.

PIRMSSKOLAS IZGLĪTĪBAS IESTĀDES ‘LIENĪTE’ SRATĒĢISKIE MĒRĶI UN UZDEVUMI

Pirmsskolas izglītības iestādes ‘Lienīte’ darbības mērķis ir nodrošināt ilgtspējīgas, pieejamas un kvalitatīvas pirmsskolas izglītības vides attīstību, īstenojot mūsdienīgu un iekļaujošu mācību un audzināšanas procesu, kas atbilst valsts pirmsskolas izglītības vadlīnijām, izglītojamo audzināšanas vadlīnijām, uz Mārupes novada attīstības plānošanas dokumentiem - Mārupes novada Ilgtspējīgas attīstības stratēģija 2022.-2034.gadam, Mārupes novada Attīstības programma 2022.-2028.gadam, Mārupes novada izglītības ekosistēmas attīstības stratēģija 2025.-2029. gadam. Veicināt bērnu vispusīgu attīstību atbilstoši viņu individuālajām vajadzībām, nodrošināt pedagogu profesionālo izaugsmi un veicināt sadarbību ar ģimenēm un vietējo kopienu.

Iestādes stratēģiskā mērķa uzdevumi :

1. Ieviest mūsdienīgas, kompetencēs balstītas mācību metodes, atbilstoši valsts pirmsskolas izglītības vadlīnijām.
2. Izstrādāt un īstenot daudzveidīgas, bērnu vajadzībām atbilstošas mācību aktivitātes.
3. Veicināt bērnu vispusīgu attīstību – fizisko, emocionālo, sociālo un kognitīvo.
4. Iekļaut bērnus ar speciālām vajadzībām izglītības vidē ar atbilstošu atbalstu.
5. Regulāri izvērtēt un pilnveidot mācību vidi un mācību saturu.
6. Veidot pozitīvu mikroklimatu iestādē – emocionāli drošu un atbalstošu.
7. Nodrošināt pedagogu tālākizglītību, kvalifikācijas celšanu, mācību seminārus.
8. Sadarboties ar vecākiem, nodrošinot atgriezenisko saiti un iesaisti izglītības procesā.
9. Veicināt ekoloģiski ilgtspējīgu domāšanu un dzīvesveidu iestādes ikdienā.

SVID ANALĪZE

Stiprās puses	Vājās puses
<p>1.Kompetenti un zinoši pedagogi, kas veido radošu un attīstošu vidi.</p> <p>2. Veiksmīga sadarbība starp pedagogiem un atbalsta komandu.</p> <p>3. Bērniem tiek nodrošināta kvalitatīva izglītība ar uzsvaru uz bērnu attīstību un izaugsmi.</p> <p>4. Mācību līdzekļu un tehniskais nodrošinājums pirmsskolas izglītības programmas uzdevumu īstenošanai.</p> <p>5. Latviešu gadskārtu svētku svinēšanu, folkloras iekļaušanu un bērnu radošās izpausmes attīstīšanu.</p> <p>6. Radošas aktivitātes, kur bērni piedalās dažādos projektos, teātra izrādēs un pulciņos un dažādās ikdienas aktivitātēs.</p>	<p>1.Grupu garderobēs nav siltuma skapji bērnu drēbju žāvēšanai.</p> <p>2.Mārupes novadā pieaugot ģimeņu skaitam ar maziem bērniem, iestāde nespēj apmierināt pieprasījumu pēc vietām mazbērnu grupās.</p> <p>3.Pedagogu pārslodze, augsts izdegšanas risks.</p> <p>4.Darbinieku slimošana ziemas periodā.</p> <p>5.Speciālā pedagoga trūkums.</p>
Iespējas	Draudi
<p>1.Jaunu tehnoloģisko risinājumu ieviešana pedagogiskajā un administratīvajā darbā .</p> <p>2.Dalība ERASMUS+ , E-Twining u.c. starptautisku programmu aktivitātēs.</p> <p>3.Veidot sadarbību ar pašvaldības iestādēm kopīgu iniciatīvu īstenošanai (projekti, pasākumi).</p>	<p>1.Atsevišķu vecāku neuzticēšanās – pārmērīga kontrole, iejaukšanās mācību procesā .</p> <p>2. Līdz galam neizārstētu bērnu atvešana uz iestādi, kas veicina kā citu bērnu , tā arī personāla slimošanu.</p> <p>3. Straujas izglītības politikas maiņa, mācību satura izmaiņas.</p>

	4. Draudi, viltus ziņas, kas rada stresu darbiniekiem.
--	--

ATTĪSTĪBAS PLĀNS 2025-2028 GADS

1.kvalitātes joma – Atbilstība mērķim

		2025./2026.	2026./2027.	2027.2028.
Prioritāte. <i>Nodrošināt, lai bērni attīstītu nepieciešamās prasmes un sasniegumus, pielāgojot mācības viņu individuālajām vajadzībām un nodrošinot atbalsta sistēmu.</i>				
1.	Pilnveidot bērnu attīstības dinamikas novērošanas sistēmu balstoties uz iepriekšējā perioda rezultātiem			
2.	Veikt regulāru bērnu attīstības izvērtēšanu 2x gadā.			
3.	Pilnveidot formatīvās vērtēšanas pieeju			
Prioritāte. <i>Bērnu un pedagogu labbūtība kā pamats kvalitatīvai izglītībai.</i>				
1.	Stiprināt atbalsta komandas darbu piesaistot speciālo pedagogu un psihologu.			
2.	Turpināt dalību projektā "Bērnam drošs un draudzīgs bērnudārzs"			
3.	Pilnveidot jēgpilnu kustību aktivitāšu izmantošanu mācību procesā.			
4.	Veikt bērnu emocionālā klimata un drošības izvērtējumu 1x gadā			

Kvalitātes mērķi:

Rādītājs		2025./2026.	2026./2027.	2027.2028.
1.	Pedagogu skaits % kuri regulāri veic bērnu attīstības dinamikas izvērtēšanu un veic izvērtēšanas rezultātu analīzi.	70%	90%	100%
2.	Pedagogu skaits % kuri formatīvās vērtēšanas veikšanai izmanto dažādas metodes un rīkus.	50%	70%	90%
3.	Pedagogu skaits, kuriem bērnu aizsardzības komanda nodod projektā "Bērnam drošs un draudzīgs bērnudārzs" iegūtās zināšanas un prasmes.	8	12	16

4.	Bērnu skaits %, kuri jūtas emocionāli droši iestādē (saskaņā ar vecāku/ pedagoģu aptauju)	85%	90%	95%
5.	Pedagoģu skaits %, kuri izmanto jēgpilnas kustību aktivitātes mācību procesā	70%	90%	100%

2. kvalitāte joma – Kvalitatīvas mācības

	2025./2026.	2026./2027.	2027.2028.
Prioritāte. <i>Kompetencēs balstīts mācību saturs un daudzveidīgas pedagoģiskās metodes</i>			
1. Attīstīt STEAM aktivitāšu iespējās grupā un ārā vidē.			
2. Veicināt ekoloģiski ilgtspējīgu vidi (šķirošana , zaļie paradumi)			
3. Organizēt projektus un konkursus bērnu radošo spēju un talantu attīstībai.			
Prioritāte. <i>Motivēts un profesionāli pedagoģi, kas īsteno mūsdienīgu un uz bērnu centrētu mācību procesu.</i>			
1. Organizēt pedagoģu profesionālo pilnveidi kritiskās domāšanas un STEAM jomā.			
2. Turpināt regulāras pedagoģu savstarpējās nodarbību vērošanas un atgriezeniskās saites sniegšanas prakses.			
3. Izstrādāt vadlīnijas mentoru darbībai .			
4. Stiprināt pedagoģu izaugsmi, nodrošinot mentora atbalstu.			

Kvalitātes mērķi

Rādītājs		2025./2026.	2026./2027.	2027.2028.
1.	Pedagoģu skaits %, kuri ir piedalījušies visās savstarpējās pieredzes apmaiņas nodarbībās iestādē.	40%	60%	80%
2.	Pedagoģu skaits % kas apguvuši zināšanas un prasmes STEAM un kritiskās domāšanas jomā	20%	40%	60%
3.	Grupā īstenoto projektu un organizēto konkursu skaits	ne mazāk kā 2	ne mazāk kā 3	ne mazāk kā 4
4.	Pedagoģu skaits %, kuri izmanto mentora atbalstu (jauno pedagoģu un mentoru aptauja)	20%	40%	60%

3. kvalitātes joma – Iekļaujošā vide

	2025./2026.	2026./2027.	2027.2028.
Prioritāte. <i>Droša atbalstoša, resursiem bagāta un funkcionāla fiziskā un emocionālā vide</i>			
1. Atjaunot āra vides elementus jēgpilnai brīvā laika pavadīšanai un sporta aktivitātēm.			
2. Organizēt diskusijas par empātiju, konfliktu risināšanu un pozitīvu komunikāciju gan starp pedagogiem, gan starp bērniem.			
3. Integrēt sociāli emocionālo mācīšanos ikdienas procesā.			
4. Sensorās istabas izveidošana un ierīkošana.			
5. Sensorās istabas integrēšana ikdienas mācību un attīstības procesā.			
Prioritāte. <i>Stiprināt sadarbību ar vecākiem</i>			
1. Attīstīt komunikācijas formas ar ģimenēm. (klātienes tikšanās, aptaujas u.c.)			
2. Veicināt aktīvu vecāku līdzdalību izglītības procesā, organizējot informatīvos un izglītojošos pasākumus			

Kvalitātes mērķi:

Rādītājs	2025./2026.	2026./2027.	2027.2028.
1. Jaunu āra vides elementu skaits	2	2	3
2. Pedagogu skaits % kas piedalās diskusijās par empātiju, konfliktu risināšanu un pozitīvu komunikāciju.	60%	80%	95%
3. Izveidota un ierīkota sensorā istaba.	1	-	-
4. Apmierinātības līmenis % ar komunikāciju (vecāku aptauja)	70%	80%	90%
5. Vecāku līdzdalība % iestādes informatīvos un izglītojošos pasākumos.	50%	60%	70%

4. kvalitātes joma – Laba pārvaldība

	2025./2026.	2026./2027.	2027.2028.

Prioritāte. Izglītības kvalitātes nodrošināšana un iestādes attīstība			
1.Veicināt pedagoģiskā personāla dalību Erasmus+, E-Twining u.c. starptautisku programmu aktivitātēs			
2.Nodrošināt profesionālo pilnveidi skolotājām, atbalsta personālam un skolotāju palīgiem.			
3.Iesaistīt darbiniekus iestādes darba plānošanā, lēmumu pieņemšanā , lai paaugstinātu līdzatbildību un motivāciju.			
4.Ieviest mentoringu jaunažiem pedagogiem			
Prioritāte. Iekšējā un ārējā komunikācija			
1.Nodrošināt caurspīdīgu un regulāru informācijas apriti starp vadību un personālu.			
2.Sagatavot un ieviest iekšējās un krīzes komunikācijas vadlīnijas.(noteikumi, informācijas kanāli, atbildīgie)			
3.Sadarboties ar dibinātāju , veidot konstruktīvas un savstarpēji uzticīgas attiecības.			
4. Veidot sadarbību ar vietējo kopienu un institūcijām (kultūras nams, policija, zemessardze u.c.).			

Kvalitātes mērķi:

Rādītājs	2025./2026.	2026./2027.	2027.2028.
1.Darbinieku skaits % kuri iesaistās iestādes darba plānošanā.	30%	50%	70%
2.Darbinieku skaits %, kuri ir apmierināti ar darba vidi ,sadarbību.	70%	80%	90%
3. Darbinieku skaits , kuri iesaistās reizi gadā krīzes algoritma izvērtēšanā un aktualizēšanā.	24	30	35
4.Pedagogu skaits , kuri piedalās starptautisko programmu aktivitātēs	-	4	6

PII "Lienīte" vadītāja B.Antoneviča

LĒMUMPROJEKTS Nr.23

Par Babītes pirmsskolas izglītības iestādes Attīstības plāna 2025. – 2028. saskaņošanu

Saskaņā ar Babītes pirmsskolas izglītības iestādes vadītājas Ingrīdas Dzelzkalējas ierosinājumu izskatīt un saskaņot Babītes pirmsskolas izglītības iestādes Attīstības plānu 2025. –

2028., Mārupes novada pašvaldības dome ir iepazinusies ar Babītes pirmsskolas izglītības iestādes Attīstības plāna 2025. – 2028. saturu.

Pamatojoties uz Ministru kabineta 2021.gada 10.augusta noteikumu Nr.528 “Vispārējās izglītības iestāžu un profesionālās izglītības iestāžu pedagoģiskā procesa un eksaminācijas centru profesionālās kvalifikācijas ieguves organizēšanai obligāti nepieciešamā dokumentācija” 2.2.apakšpunktu un pamatojoties uz Pašvaldību likuma 10.panta pirmās daļas 21.punktu, kā arī ņemot vērā **Sociālo, izglītības, kultūras un sporta jautājumu komitejas** 2025.gada 22.oktobra atzinumu pieņemt iesniegto lēmuma projektu “*Par Babītes pirmsskolas izglītības iestādes Attīstības plāna 2025. – 2028. saskaņošanu*”, atklāti balsojot ar _ balsīm „par” (), „pret” _, „atturas” _ **Mārupes novada pašvaldības dome nolemj:**

Saskaņot Babītes pirmsskolas izglītības iestādes Attīstības plānu 2025. – 2028. saskaņā ar pielikumu.

Pašvaldības domes priekšsēdētājs

Aivars Osītis

*Sagatavoja Izglītības, kultūras un sporta pārvaldes
vadītāja L. Šmite*

Babītes pirmsskolas izglītības iestādes

ATTĪSTĪBAS PLĀNS 2025 - 2028



Dibinātājs – Mārupes novada pašvaldība
Reģistrācijas Nr. 4301902018
Adrese: Priežu iela 1, Babīte, Babītes pagasts,
Mārupes novads, LV-2101
Tālrunis: 67919341
babitespii@babitespii.marupe.lv
www.babitespii.lv

Iestādes vadītāja Ingrīda Dzelzkalēja

IZGLĪTĪBAS IESTĀDES PAMATMĒRĶI

Misija

Mēs nodrošinām drošu, radošu un atbalstošu vidi, kur katrs bērns var attīstīt savas spējas, zinātkāri un pašizpaušmi. Mēs veidojam izglītības procesu kā aizraujošu piedzīvojumu, sagatavojot bērnus dzīvei un tālākai izglītībai mainīgajā un inovācijām bagātajā pasaulē.

Vīzija

Bērni, kuri drosmīgi atklāj pasauli un veido to labāku!

Vērtības

Drošība, sadarbība, cieņa.

Iestādes darbības mērķis

Attīstīt izglītības vidi un īstenot mācību un audzināšanas procesu, lai nodrošinātu valsts pirmsskolas izglītības vadlīnijās un izglītojamo audzināšanas vadlīnijās noteikto mērķu sasniegšanu, stiprinot Mārupes novada Ilgtspējīgas attīstības stratēģijā 2022.-2034. gadam definēto stratēģisko mērķi “Zinoša, atbildīga, mūsdienīga, ģimeniska un aktīva sabiedrība”, Attīstības programmā 2022.-2028.gadam Rīcības plānā noteikto rīcības virziena “Izglītība” uzdevumu “Ikvienam Mārupes novada iedzīvotājam pieejama kvalitatīva pirmsskolas, pamata, interešu un pieaugušo izglītība”, kā arī Izglītības ekosistēmas attīstības stratēģijā 2025.-2029. gadam noteiktās svarīgākās prioritātes:

1. Mūsdienīgs mācību saturs un vide;
 2. Personības izaugsme;
 3. Sadarbības tīkls kvalitatīvai izglītībai.
- Turpināt attīstīt **mūsdienīgu un bērniem drošu mācību vidi**, kurā integrē digitālos un sensoros risinājumus, lai atbalstītu bērnu daudzpusīgu attīstību.
(atbilst stratēģijai – “Mūsdienīgs mācību saturs un vide”)
 - **Stiprināt bērnu personības izaugsmi**, attīstot pašpaļāvību, sadarbības prasmes, emocionālo inteligenci un radošumu ikdienas mācību un audzināšanas procesā.
(atbilst stratēģijai – “Personības izaugsme”)
 - **Veicināt ģimenes un iestādes sadarbību**, nodrošinot atvērtu komunikāciju, kopīgas aktivitātes un vecāku iesaisti mācību procesā.
(atbilst stratēģijai – “Ģimeniska un aktīva sabiedrība”)
 - **Attīstīt sadarbības tīklu ar citām izglītības iestādēm un organizācijām**, lai nodrošinātu bērniem daudzveidīgākas izglītības un interešu iespējas.
(atbilst stratēģijai – “Sadarbības tīkls kvalitatīvai izglītībai”)
 - **Nodrošināt pedagogu profesionālo izaugsmi**, radot iespējas mācīties, dalīties pieredzē un izmantot inovatīvas mācību metodes.
(atbilst stratēģijai – “Zinoša, atbildīga, mūsdienīga sabiedrība”)

Iestādi raksturojošie rādītāji 2024./2025.mācību gada beigās

Iestāde īsteno Vispārējo pirmsskolas izglītības programmu, kods 0101 11 11.

Izglītojamo skaits: 85

Grupiņu skaits: 4

Pedagogu skaits: 10

Atbalsta personāls: logopēds (0,8), izglītības psihologs (0,5).

Babītes PII 2023. - 2025. gada attīstības plānā izvirzīto prioritāšu un uzdevumu rezultāti

1. Kvalitatīvi tiek īstenots lietpratībā balstītais mācību saturs, akcentējot tehnoloģiju un valodas jomu.
2. Izveidota un pastāvīgi tiek pilnveidota mācīšanos sekmējoša vide, nodrošināti apstākļi bērna pašvadītai pētnieciskajai un izziņas darbībai gan telpās, gan āra teritorijā. Mācību procesā pedagogi izmanto dažādus izglītības robotiņus un digitālās tehnoloģijas.
3. Visās grupās pieejami dažādi materiāli un tehnoloģijas, kas atbalsta digitālo prasmju attīstību.
4. Pilnveidota bērnu sasniegumu vērtēšana, izmantojot e-klases vidi.
5. Pastāvīgas rūpes par bērnu drošību, emocionālo, psiholoģisko un sociālo vajadzību nodrošināšanu. Tiek nodrošināts latviešu valodas apguves atbalsts mazākumtautību bērniem un bērniem ar nepietiekamu valodas attīstību.
6. Nodrošināta kvalitatīva saziņa ar vecākiem. Vecāki regulāri tiek informēti par bērna mācību sasniegumiem un ikdienas gaitām. Nodrošinātas logopēda un izglītības psihologa individuālās konsultācijas vecākiem pēc nepieciešamības.
7. Katru gadu tiek rīkoti vismaz 3 kopīgi pasākumi bērniem un ģimenēm.
8. Īstenota mērķtiecīga katra pedagoga profesionālā pilnveide. Babītes PII ir divas saskaņotas un praksē īstenotas pedagogu profesionālās pilnveides A programmas.
9. 2025.gadā saņemta Erasmus akreditācija ar akreditācijas periodu 01.02.2024.-31.12.2027. Tās ietvaros tiek īstenoti projekti, lai sasniegtu izvirzītos mērķus un rezultātus:
1) pedagogi prot un veido digitālu mācību saturu, māca bērniem programmēšanu, bērni lieto tehnoloģijas; Sasniegtais: 2024./25.māc.gadā visi grupu pedagogi darbā ar bērniem katru nedēļu izmanto vismaz 2 veidu izglītības robotus; divās grupās izmanto planšetes ar speciālām programmām.
2) Iestādes kolektīva labbūtība, laba personāla vadība, lai panāktu pedagogiskā personāla psiholoģisko noturību. Mūsdienīga izglītības iestādes darba organizācija un plānošana. Sasniegtais: stabils pedagoģiskais personāls un augsta apmierinātība darbā (2025.g jūnija aptaujas dati).
10. Lielākā daļa pedagogu ir piedalījušies ES Erasmus+ projektos. Īstenotas aktivitātes izglītības iestādē, pedagogi un vadība bijušiursos un darba vērošanas pasākumos Itālijā, Somijā, Portugālē un Slovēnijā, kā arī uzņemti ārvalstu viesi no Turcijas un Somijas pirmsskolām.
11. Vismaz divas reizes semestrī notikušas pedagogu pieredzes apmaiņas dienas.
12. Pilnveidota iestādes āra teritorija un rotaļu laukumi – uzstādītas jaunas konstrukcijas, atjaunota āra nojume.

IESTĀDES ATTĪSTĪBAS VIRZIENI DARBĪBAS JOMĀS 2025. -2028. gads

1. attīstības joma - ATBILSTĪBA MĒRĶIEM			
	2025./2026.m.g.	2026./2027.m.g.	2027./2028.m.g.
<i>Kritēriji: 1.1. Kompetences un sasniegumi; 1.2. Vienlīdzība un iekļaušana.</i>			
<i>1.1. Kompetences un sasniegumi</i>			
Mērķis/prioritāte	1. Izglītības iestādes mērķtiecīga darbība augstas pirmsskolas izglītības kvalitātes nodrošināšanai. 2. Audzināšanas darba dabiska iekļaušana bērnu ikdienas mācību un rotaļu procesos, veidojot mācību saturu, izvēloties metodes un organizējot darbības tā, lai veicinātu vērtību audzināšanu un sociālo prasmju attīstību.		
Uzdevumi	1. Veikt ikviena izglītojamā attīstības dinamikas un izaugsmes analīzi, iesaistot atbalsta personālu izglītojamo individuālo spēju un prasmju novērtēšanā. 2. Nodrošināt kvalitatīvu atgriezenisko saiti vecākiem par bērna attīstību un sagatavotību pamatizglītības uzsākšanai gan e-klases vidē, gan individuālu pārrunu veidā. 3. Identificēt jomas, kurās izglītojamiem ir zemāki mācību rezultāti vai nepietiekamas prasmes un mērķtiecīgi ar to strādāt.		
Sasniedzamie rezultāti	1. Apkopojot un analizējot iegūto informāciju un datus par izglītojamo ikdienas mācību sasniegumu dinamiku, izglītības iestādē pastāvīgi tiek veikti nepieciešamie uzlabojumi, lai turpinātu efektīvi strādāt. 2. Uzlabota sadarbība ar vecākiem, informācijas apmaiņa par bērna attīstību un sagatavotību pamatizglītības uzsākšanai. 3. Vecāku aptauja mācību gada beigās parāda 90% apmierinātību ar iestādes darbu. 4. Pedagogu aptauja mācību gada beigās parāda metodiskā atbalsta kvalitāti un turpmākās vajadzības; 5. 100% pedagogi praksē izmanto vērtībizglītību atbalstošas darba formas un metodes (sarunas, lomu rotaļas, sadarbības uzdevumi, piemēru analīze); 6. 100% pedagogi īstenojuši aktivitātes, kur vērtības (piemēram, cieņa, atbildība, Latvijas valsts) tiek mērķtiecīgi stiprinātas. 7. Izglītojamie ir labi sagatavoti mācību uzsākšanai 1.klasē (80% apguves rādītāju ir "Apguvis" vai "Padziļināti apguvis")		
<i>1.2. Vienlīdzība un iekļaušana</i>			
Mērķis/prioritāte	1. Veicināt bērnu labbūtību drošā un atbalstošā vidē, kurā kritiskā domāšana tiek attīstīta kā caurviju prasme visās mācību jomās un rotaļdarbībā. 2. Labizjūtas, emocionālās inteliģences un sadarbības kultūras stiprināšana.		
Uzdevumi	1. Sagatavošanas grupas iesaistīt preventīvajā programmā "Džimbas skola". 2. Bērnu labbūtības mērīšana – novērojumi, salīdzinošā analīze, vecāku aptauja.	1. Veicināt pozitīvas savstarpējās attiecības, veidojot izpratni par atšķirīgo cilvēkos.	Turpināt bērnu un darbinieku emocionālās labsajūtas monitoringu aptaujas un individuālo sarunu veidā (vecāku- un darbinieku aptaujas, intervijas).

		2. Turpināt pedagogu un palīgu izglītošanu par iekļaujošas izglītības īstenošanu iestādē.	
Sasniedzamie rezultāti	1. Programmas efektivitātes izvērtēšana – vecāku anketēšana pirms un pēc “Džimbas” programmas īstenošanas. 2. Aptaujā vai sarunās ar vecākiem un darbiniekiem vismaz 80% norāda, ka iestādē valda pozitīva un atbalstoša atmosfēra.	1. 80% izglītojamo ikdienas darbā demonstrē spēju sadarboties ar vienaudžiem, respektējot atšķirīgus viedokļus un īpašības (pedagogu vērtējumi). 2. Lielākā daļa bērnu nāk uz iestādi ar pozitīvu noskaņojumu, spēj sadarboties rotaļās un grupas aktivitātēs.	Identificētie riski vai problēmas emocionālajā labsajūtā tiek ņemti vērā plānojot iestādes darbu.

2.joma - KVALITATĪVAS MĀCĪBAS			
	2025./2026.m.g.	2026./2027.m.g.	2027./2028.m.g.
<i>Kritēriji: 2.1. Mācīšana un mācīšanās; 2.2. Izglītības programmu īstenošana; 2.3. Pedagogu profesionālā kapacitāte.</i>			
<i>2.1. Mācīšana un mācīšanās; 2.2. Izglītības programmas īstenošana;</i>			
Mērķi/prioritātes	1. Valodas un komunikācijas attīstība caur starpdisciplinārām STEAM aktivitātēm. 2. Mācību procesa papildināšana ar Erasmus+ programmas projektu aktivitātēm un tematisko saturu.		
	Mākslas jomas kā radošas izpausmes un starpdisciplināras domāšanas sastāvdaļas attīstīšana pirmsskolā, integrējot to STEAM pieejā.	Pārejas īstenošana no robotikas uz holistisku STEAM pieeju visās vecuma grupās.	Matemātiskās domāšanas attīstīšana
Uzdevumi	Veicināt bērnu aktīvu valodas lietojumu pētnieciskajā darbā, piemēram, rosinot formulēt jautājumus, aprakstīt darbības secību un prezentēt savus atklājumus grupai, izmantojot dažādas komunikācijas formas (stāstījums, zīmējums ar tekstu, digitāli risinājumi). Logopēdiskās korekcijas nodrošināšana.	Nodrošināt STEAM aktivitāšu iekļaušanu mācību procesā visās vecuma grupās, sasaistot tās ar bērnu ikdienas pieredzi.	Integrēt matemātisko domāšanu visās mācību procesa jomās — rotaļās, ikdienas situācijās un projektu darbos.

Sasniedzamie rezultāti	<p>1. Notikušas vismaz 3 radošās darbnīcas, kurās māksla apvienojas ar tehnoloģijām;</p> <p>2. 85% vecāko un sagatavošanas grupu bērni apguvuši prasmes prezentēt savu darbu/projektu.</p> <p>3. Visi bērni no 5 gadu vecuma, kam nepieciešams, apmeklē nodarbības pie logopēda.</p>	<p>Bērni visās vecuma grupās apgūst STEAM pamatus caur pētniecību, radošām un praktiskām aktivitātēm, kas veicina domāšanu, sadarbību un valodas prasmes.</p>	<p>Mācību gada beigās 90% bērni, izmantojot rotaļdarbību, pētnieciskus uzdevumus un praktiskās situācijas, spēj pielietot pamata matemātiskās pamatprasmes atbilstoši savam vecumam.</p>
	<p>1. Pedagogi īsteno programmu, izmantojot daudzveidīgas mācību metodes, un par to notiek metodiskās apspriedes vismaz 4 reizes mācību gadā.</p> <p>2. Bērnu attīstības dinamikas un programmas apguves rādītāju izvērtējama rezultātā veiktas nepieciešamās mācību procesa korekcijas.</p> <p>3. Katrā vecuma grupā tiek izmantotas digitālās tehnoloģijas un izglītības roboti, balstoties uz Erasmus+ projektos un savstarpējās mācīšanās rezultātā iegūto pieredzi.</p>		
<i>2.3. Pedagogu profesionālā kapacitāte.</i>			
Prioritāte	Pedagogu profesionālās izaugsmes un metodiskā darba kvalitātes nodrošināšana.		
Uzdevumi	<p>1. Nodrošināt mācību iespējas, metodisko atbalstu un pieredzes apmaiņu STEAM – ART jomā.</p> <p>2. Turpināt programmēšanas, robotikas un digitālo tehnoloģiju izmantošanu mācību procesa bagātināšanai.</p> <p>3. Piedalīties Erasmus+ projekta mobilitātēs.</p>	<p>1. Pilnveidot pedagogu kompetenci STEAM pieejas īstenošanā, izmantojot starpdisciplināras metodes un radošus risinājumus.</p> <p>2. Vismaz 4 pedagogiem piedalīties Erasmus+ mācību mobilitātēs STEM jomā.</p>	<p>1. Mācību process tiek organizēts tā, lai valodas un lasītprasmes pamati tiek mērķtiecīgi attīstīti STEAM aktivitāšu ietvaros (piemēram, eksperimentējot, modelējot, programmējot, pētīt).</p> <p>2. Vismaz 4 pedagogi piedalīties Erasmus+ mācību mobilitātēs STEM jomā (matemātika).</p>
	<p>1. Katru mācību gadu iestādes mācību procesa kvalitātes novērtēšanai un pilnveidošanai īstent atklātās nodarbības un to vērošanu. Noskaidrot pedagogu stiprās puses un pilnveidojamās prasmes.</p> <p>2. Katra mācību gada beigās pedagogi un vadība veic pašnovērtējuma, lai izvērtētu projektu ietekmi uz profesionālo izaugsmi un organizācijas darbības uzlabošanu, kā arī lai novērtētu, cik efektīvi jaunās prasmes tiek integrētas ikdienas darbā.</p>		
Sasniedzamie rezultāti	<p>Vismaz 70% pedagogu prot un izmanto izglītības robotus un tehnoloģijas mākslas jomā.</p> <p>Vismaz 2 pedagogi dalījušies labajā praksē novadā.</p>	<p>70% pedagogu pārliecinoši īsteno holistisku STEAM pieeju visās vecuma grupās, nodrošinot bērniem daudzveidīgas iespējas attīstīt domāšanu, valodu, radošumu un sadarbību.</p>	<p>90% pedagogu jūtas kompetenti īstent STEAM saturu ikdienas darbā gan iekštelpās, gan āra teritorijā.</p>

	<p>2 grupu skolotājas piedalījušāsursos Dženovas robotikas skolā Itālijā (Erasmus+ mobilitātes).</p> <p>2 grupu skolotājas papildinājušās zināšanas darba vērošanas laikā ārvalstīs ((Erasmus+ mobilitātes).</p> <p>Vismaz 2 pedagogi ir ieguvuši kvalitātes pakāpi.</p>	<p>Vismaz 2 pedagogi dalījušies labajā praksē A kursu programmas ietvaros.</p>	<p>Vismaz 4 pedagogi ir ieguvuši kvalitātes pakāpi.</p>
<p>1. Tiek īstenota izveidotā iekšējās sadarbības un pieredzes apmaiņas sistēma, kurā pedagogi dalās ar labās prakses piemēriem vismaz 2 metodiskajās sanāsmēs gadā (t.sk. prezentē apgūto Erasmus+ projektos, demonstrē nodarbības, sniedz un saņem atgriezenisko saiti).</p> <p>2. Vismaz 90% pedagogu katru gadu piedalās profesionālās pilnveides pasākumos, kas saistīti ar mūsdienīgām mācību pieejām (tostarp STEAM, iekļaujošu izglītību, emocionālo inteliģenci, digitālo prātību u.c.), un iegūtās zināšanas tiek integrētas mācību procesā.</p>			

3.joma - IEKĻAUJOŠA VIDE			
	2025./2026.m.g.	2026./2027.m.g.	2027./2028.m.g.
<p><i>Kritēriji: 3.1.Pieejamība;</i> <i>3.2. Drošība un psiholoģiskā labklājība;</i> <i>3.3. Infrastruktūra un resursi.</i></p>			
<p><i>3.1.Pieejamība; 3.2. Drošība un psiholoģiskā labklājība</i></p>			
Mērķi/prioritātes	<p>1. Labbūtība, emocionālās inteliģences un sadarbības kultūras stiprināšana, veicinot gan bērnu, gan pirmsskolas darbinieku emocionālo labklājību, empātiju un pozitīvu mikroklimatu iestādē.</p> <p>2. Bērnu sociāli emocionālo kompetenču attīstīšana, stiprinot sadarbības un problēmu risināšanas prasmes.</p>		
Uzdevumi	<p>1. Stiprināt atbalsta komandas un pedagogu savstarpējo sadarbību mācību un audzināšanas darbā.</p> <p>2. Ikdienas mācību un audzināšanas procesā organizēt rotaļnodarbības, grupu darbus un situāciju spēles, kas veicina bērnu spēju sadarboties, dalīties un risināt konfliktus miermīlīgā ceļā.</p> <p>3. Attīstīt bērnu emocionālās inteliģences prasmes, izmantojot sarunas, emocionālo stāstu grāmatas, mākslas un kustību aktivitātes, lai bērni spētu atpazīt un nosaukt savas un citu emocijas.</p>		
Sasniedzamie rezultāti	<p>1. Skolotājas sadarbojas ar logopēdu un psihologu individuālā atbalsta nodrošināšanā bērniem.</p> <p>2. Vismaz 2 reizes semestrī notikušas atbalsta komandas sapulces kopā ar skolotājām, kurās tiek analizētas bērnu vajadzības, plānoti atbalsta pasākumi un izvērtēta līdzšinējā darbība.</p> <p>3. Vismaz 70% bērniem ir prasmes un spēja sadarboties grupā vai pāros, dalīties, risināt konfliktus miermīlīgi.</p>		

3.3. Infrastruktūra un resursi			
Mērķi/prioritātes	Finanšu un materiāltehnisko līdzekļu racionāla izmantošana iestādes fiziskās un mācību vides pilnveidei, bērnu drošības un labbūtības nodrošināšanai.		
Uzdevumi	Nodrošināt mācību līdzekļu un nepieciešamā aprīkojuma nodrošinājumu, tā racionālu izmantošanu un uzturēšanu, iesaistot personālu un bērnus atbildīgā saimnieciskajā rīcībā.		
	Veikt grupas "Taurenīši" sanitārās telpas remontu.	Iesniegti vismaz 1-2 investīciju projektu pieteikumi pašvaldības finansējumam āra konstrukciju nomaiņai.	
Sasniedzamie rezultāti	Grupas "Taurenīši" sanitārās telpas remonta rezultātā uzlabota bērnu drošība telpā, kā arī funkcionalitāte	Āra teritorijā ierīkotas un uzlabots vietas gan dažādām kustību aktivitātēm, gan pētnieciskajai darbībai.	Uzstādītas jaunas rotaļu konstrukcijas nokalpojušo vietā.
	1. 100% grupu telpās pieejami atbilstoši mācību līdzekļi un tehniskais nodrošinājums. 2. Nodrošināts telpu iekārtojums atbilstoši mācīšanās vajadzībām dažādās vecuma grupās.		

4.joma - LABA PĀRVALDĪBA			
	2025./2026.m.g.	2026./2027.m.g.	2027./2028.m.g.
<i>Kritēriji: 4.1. Administratīvā efektivitāte; 4.2 Vadības profesionālā darbība; 4.3 Atbalsts un sadarbība.</i>			
Mērķi /prioritātes	1. Profesionālas, mērķtiecīgas un cieņpilnas personāla savstarpējās sadarbības pastāvīga uzturēšana. 2. Iestādes tēla stiprināšana un popularizēšana novadā un valstī, līdzdarbojoties pašvaldības aktivitāšu un starptautisko projektu īstenošanā. 3. Inovāciju organizācijas kultūras veidošana un uzturēšana iestādē.		
Uzdevumi	1. Pilnveidot komandas sadarbību gan grupās, gan vadības komandā, gan starp visiem kolēģiem. 2. Pilnveidot atgriezeniskās saites un vadības atbalsta kvalitāti.	1. Nostiprināt mācīšanās organizācijas kultūru izglītības iestādē. 2. Iesaistīt darbiniekus iestādes lēmumu pieņemšanā un projektu iniciēšanā, radot vidi ideju ģenerēšanai un inovāciju īstenošanai.	Turpināt iesaistīti pedagogus un darbiniekus lēmumu pieņemšanā, ievērojot atklātības un caurspīdības principus dažādu jautājumu risināšanā.
	Vadības profesionālā pilnveide Latvijas institūciju organizētajās apmācības, konferencēs un semināros, kā arī Erasmus+ projektu mācību mobilitātēs.		
Sasniedzamie rezultāti	1. Darbinieki regulāri saņem skaidru, mērķtiecīgu un profesionāli atbalstošu atgriezenisko saiti, kas uzlabo darba kvalitāti un veicina lielāku apmierinātību darbā. 2. Pedagogi un darbinieki labbūtības aptaujā atzīst, ka ir tikuši iesaistīti lēmumu pieņemšanā, un viņu viedoklis ir ticis uzklauts. Vismaz 80% darbinieku iestādes gada beigās norāda, ka jūtas sadzirdēti un novērtēti kolektīvā.		

- | | |
|--|---|
| | <ol style="list-style-type: none">3. Vadības komanda izprot darbinieku vajadzības, spēj pamanīt un laicīgi risināt personāla problēmsituācijas.4. Iestāde uzņēmusi viesus no Latvijas un ārvalstu pirmsskolām, vadība piedalījies pasākumos, lai dalītos savā labajā praksē. |
|--|---|

Vadītāja Ingrīda Dzelzkalēja

DOKUMENTS IR PARAKSTĪTS AR DROŠU ELEKTRONISKO PARAKSTU

LĒMUMPROJEKTS Nr.24

Par līdzfinansējuma piešķiršanu mākslas projekta "Gadskārtas Mārupes novadā" realizēšanai

Adresāts: Biedrība "Mārupes Vizuālās Mākslas Studija", reģ. Nr. 50008253211, Zīļu iela 2, Vētras, Mārupes pag., Mārupes nov., LV-2167 (turpmāk – Iesniedzēja).

Mārupes novada pašvaldībā 2025.gada 25.septembrī saņemts Iesniedzējas iesniegums, reģistrēts pašvaldības dokumentu reģistrā ar Nr. 1/2.1-3/4148, ar lūgumu atbalstīt mākslas projekta "Gadskārtas Mārupes novadā" realizēšanu.

Mārupes novada pašvaldības dome konstatē, ka:

1. Iesniedzēja ir reģistrēta komercreģistrā 2016.gada 20.jūnijā ar juridisko adresi Zīļu iela 2, Vētras, Mārupes pag., Mārupes nov., LV-2167, un dibināta ar mērķi piesaistīt mākslai pirmsskolas vecuma bērnus, jauniešus; atbalstīt jaunos māksliniekus; veicināt bērniem un jauniešiem māksliniecisko domu un stilu uztveri.
2. Iesniedzēja lūdz atbalstu mākslas projekta "Gadskārtas Mārupes novadā" realizēšanai, kura norise plānota no 2025.gada 30.novembra līdz 2026.gada 11.aprīlim Mārupes kultūras namā, Daugavas ielā 29, Mārupē, Mārupes novadā un Sporta klubā "Motivācija" Daugavas ielā 29A, Mārupē, Mārupes novadā.
3. Mākslas projekts "Gadskārtas Mārupes novadā" paredzēts kā radošās darbnīcas norise Ziemassvētku egles iedegšanas pasākuma laikā Mārupes kultūras namā ar Adventes atklātņu darbnīcu "Ziemassvētku vēstījumi" un miniatūrām "Sniega rotas", savukārt Sporta klubā paredzēta jauno mākslinieku izstādes "Pavasara toņi Mārupē" atklāšana, tikšanās ar jaunajiem māksliniekiem, ģimenēm, Mārupes pagasta iedzīvotājiem, viesiem, kā arī lekcija par sietspiedes tehniku laikmetīgajā mākslā.
4. Projektā un radošajā tikšanās tiks iesaistīti vairāk kā pieci Mārupes novada pašvaldības administratīvajā teritorijā deklarēti iedzīvotāji: [..].
5. Publicitāte par projekta norisi tiks reklamēta sociālajos medijos.
6. Minētajam projektam piemīt kultūras un mākslinieciska vērtība.
7. Ienākumi no mērķauditorijas nav plānoti.
8. Iesniedzēja 2025.gadā nav saņēmusi Mārupes novada pašvaldības līdzfinansējumu kultūras, izglītības un mākslas projektu realizēšanai.
9. Saskaņā ar pieteikumam pievienoto tāmi, projekta kopējās izmaksas veido **5330 euro**, no kuriem pašfinansējums sastāda **2330 euro** apmērā, bet pašvaldības līdzfinansējums **3000 euro** apmērā.

Kārtību, kādā Mārupes novada pašvaldības dome piešķir līdzfinansējumu kultūras, izglītības un mākslas projektu organizēšanai pašvaldības administratīvajā teritorijā, nosaka Mārupes novada pašvaldības domes 2023.gada 25.oktobra saistošie noteikumi Nr.38/2023 „Par Mārupes novada pašvaldības atbalstu kultūrai un kultūras, izglītības un mākslas projektiem” (turpmāk tekstā – Saistošie noteikumi).

Saistošo noteikumu 3.2.apakšpunkts noteic, ka pašvaldības atbalstu piešķir līdzfinansējot kultūras, izglītības un mākslas projektu realizēšanu (piemēram, filmas uzņemšana, grāmatas izdošana, izstādes, svētku pasākuma rīkošana u.tml.).

Saskaņā ar Saistošo noteikumu 13.punktā noteikto Iesniedzēja atzīstama par pretendentu, kurai ir tiesības iesniegt pieteikumu līdzfinansējuma saņemšanai, savukārt atbilstoši Saistošo noteikumu 14. punktam Iesniedzējas īstenotais projekts ir atzīstams par radošo darbību, kurai varētu tikt piešķirts līdzfinansējums, ja vērtēšanas rezultātā tiek konstatēts tās nozīmīgums.

Saistošo noteikumu 15.punkts noteic, ka nozīmīgs projekts ir tāds, kurš vērtēšanas rezultātā saskaņā ar vērtēšanas kritērijiem ieguvis 30-59 punktus, ļoti nozīmīgs - 60-80 punktus.

Saskaņā ar Saistošo noteikumu 16.punktu, lai noteiktu projekta nozīmīgumu, tas ir vērtējams atbilstoši sekojošiem kritērijiem:

Kritērijs	Vērtējums
Pretendenta pieredze	20 punkti. Pretendents ir realizējis piecus un vairāk projektus, kuriem ir kultūras, izglītības vai mākslas vērtība.
Projekta publicitāte	20 punkti. Projekts tiks reklamēts – sociālajos medijos.
Projekta novitāte	15 punkti. Projekts tiek īstenots Mārupes novadā pirmo reizi.
Pretendenta paša piesaistītais finansējums	15 punkti. Paša pretendenta piesaistītie līdzekļi sastāda 43,71% no kopējām izmaksām.
Kopā	70 punkti

Ievērojot iegūto punktu skaitu, un pamatojoties uz Saistošo noteikumu 15. un 16.punktu, Mārupes novada pašvaldības dome atzīst projektu par ļoti nozīmīgu, un ņemot vērā Iesniedzējas pieteikumā lūgto līdzfinansējuma apmēru, kā arī Saistošo noteikumu 17.2.apakšpunktu, kas nosaka, ka ļoti nozīmīgiem projektiem maksimālā līdzfinansējuma apmērs ir līdz 3000 *euro* (trīs tūkstoši *euro*) secina, ka pieteikums ir apmierināms un Iesniedzējai ir piešķirams lūgtais līdzfinansējums 3000 *euro* (trīs tūkstoši *euro*) apmērā projekta īstenošanai.

Saistošo noteikumu 26.punkts nosaka, ka finansiāla atbalsta vai līdzfinansējuma saņēmējs ne vēlāk kā viena mēneša laikā pēc piešķirtā finansiālā atbalsta vai līdzfinansējuma izlietošanas, atskaitās par izlietotajiem finanšu līdzekļiem, iesniedzot pašvaldības Centrālajā pārvaldē atskaiti, saskaņā ar 4. pielikumu, kurai pievienoti izdevumu attaisnojumu dokumenti.

Ņemot vērā augstāk minēto un pamatojoties uz Pašvaldību likuma 4.panta pirmās daļas 5.punktu, Mārupes novada pašvaldības domes 2023.gada 25.oktobra saistošo noteikumu Nr.38/2023 „Par Mārupes novada pašvaldības atbalstu kultūrai un kultūras, izglītības un mākslas projektiem” 3.2. un 13.punktu, 14., 15., 16.punktu, 17.2.apakšpunktu, 21. un 26.punktu, kā arī ņemot vērā **Sociālo, izglītības, kultūras un sporta jautājumu komitejas** 2025.gada 22.oktobra atzinumu pieņemt iesniegto lēmuma projektu “*Par līdzfinansējuma piešķiršanu mākslas projekta “Gadskārtas Mārupes novadā” realizēšanai*” atklāti balsojot ar balsīm „par” (), „pret” _ , „atturas” _ , **Mārupes novada pašvaldības dome nolemj:**

1. Piešķirt Biedrībai “Mārupes Vizuālās Mākslas Studija”, reģ. Nr. 50008253211, līdzfinansējumu **3000,00 *euro*** (trīs tūkstoši *euro*) apmērā mākslas projekta “Gadskārtas Mārupes novadā” realizēšanai, kura norise plānota no 2025.gada 30.novembra līdz 2026.gada 11.aprīlim Mārupes kultūras namā, Daugavas ielā 29, Mārupē, Mārupes novadā un Sporta klubā “Motivācija” Daugavas ielā 29A, Mārupē, Mārupes novadā.
2. Līdzfinansējumu piešķirt no Izglītības, kultūras un sporta pārvaldes līdzekļiem.
3. Centrālās pārvaldes Finanšu un grāmatvedības nodaļai pēc Biedrības “Mārupes Vizuālās Mākslas Studija”, reģ. Nr. 50008253211, rēķina iesniegšanas Mārupes novada pašvaldībā, pārskaitīt Biedrībai “Mārupes Vizuālās Mākslas Studija”, reģ. Nr. 50008253211, līdzfinansējumu, uz tās rēķinā norādīto kontu.
4. Biedrībai “Mārupes Vizuālās Mākslas Studija”, reģ. Nr. 50008253211, ne vēlāk kā viena mēneša laikā pēc piešķirtā līdzfinansējuma izlietošanas, iesniegt Mārupes novada pašvaldības Centrālās pārvaldes Finanšu un grāmatvedības nodaļai atskaiti un izdevumus attaisnojošus dokumentus.

Pašvaldības domes priekšsēdētājs

Aivars Osītis

Sagatavoja Izglītības, kultūras un sporta pārvaldes
vadītāja L. Šmite

LĒMUMPROJEKTS Nr.25

Par finansiāla atbalsta piešķiršanu vidējās paaudzes deju kolektīvam "Mārupieši" dalībai Patrika nedēļas festivālā Īrijā

Adresāts: Biedrība "Vidējās paaudzes deju kolektīvs Mārupieši", reģ. Nr. 40008174028, Daugavas iela 29, Mārupe, Mārupes nov., LV-2167, Mārupes novada Mārupes kultūras nama vidējās paaudzes deju kolektīva "Mārupieši" vadītāja G. S. (turpmāk – Vidējās paaudzes deju kolektīvs "Mārupieši").

Mārupes novada pašvaldībā 2025.gada 11.septembrī saņemts Vidējās paaudzes deju kolektīva "Mārupieši" vadītājas G. S. iesniegums, reģistrēts pašvaldības dokumentu reģistrā ar Nr.1/2.1-3/3919, ar lūgumu piešķirt finansiālu atbalstu dalībai Patrika nedēļas festivālā Īrijā, kurš notiks no 2026.gada 16.marta līdz 23.martam Galvejā, Īrijā.

Mārupes novada pašvaldības dome konstatē, ka:

1. Vidējās paaudzes deju kolektīvs "Mārupieši" ir Mārupes novada amatiermākslas kolektīvs, kurš vienlaicīgi darbojas biedrības statusā un 2011.gada 9.martā reģistrēts biedrību un nodibinājumu reģistrā kā biedrība "Vidējās paaudzes deju kolektīvs Mārupieši", reģ. Nr. 40008174028, Daugavas iela 29, Mārupe, Mārupes nov., LV-2167.
2. Vidējās paaudzes deju kolektīvā "Mārupieši" aktīvi darbojas vairāk nekā kā 40 dalībnieki. Lielā dalībnieku skaita dēļ kolektīvs ir sadalīts divās kvalitātes grupās: D un E grupa, tādējādi katra grupa strādā pie sava repertuāra. No visiem dalībniekiem 28 dejotāji ir deklarēti Mārupes novada administratīvajā teritorijā ne mazāk kā sešus mēnešus pirms pieteikuma iesniegšanas.
3. Pēdējos 24 mēnešos pirms pieteikuma iesniegšanas Vidējās paaudzes deju kolektīvs "Mārupieši", gan D grupā, gan E grupā ieguvis Augstāko pakāpi IX Vidējās paaudzes dejotāju svētku deju kolektīvu koprepertuāra pārbaudes skatē 2025.gadā.
4. Saskaņā ar pieteikumam pievienoto tāmi, izdevumi (dalības maksa, avio biļešu iegāde un transporta izdevumi uz/no konkursa/koncertu vietām) sastāda 25 560,00 *euro* (divdesmit pieci tūkstoši pieci simti sešdesmit *euro* un 00 centi).
5. Iepriekš Vidējās paaudzes deju kolektīvam "Mārupieši" finansiālais atbalsts nav piešķirts.
6. Finansējums Vidējās paaudzes deju kolektīva "Mārupieši" dalībai Patrika nedēļas festivālā Īrijā Mārupes Kultūras nama budžetā nav paredzēts.

Kārtību, kādā tiek piešķirts pašvaldības finansiāls atbalsts Mārupes novada amatiermākslas kolektīviem, kuri vienlaicīgi darbojas biedrības vai nodibinājuma statusā, nosaka Mārupes novada pašvaldības domes 2023.gada 25.oktobra noteikumi "Par finansiālo atbalstu Mārupes novada pašvaldības kultūras un izglītības iestāžu amatierkolektīviem", kas apstiprināti ar Mārupes novada pašvaldības domes 2023.gada 25.oktobra lēmumu Nr. 20 (sēdes protokols Nr.20 (turpmāk – Noteikumi)).

Noteikumu 6.punkts nosaka, ka finansiālo atbalstu dalībai konkursos, festivālos, koncertturnejās un meistarklasēs Noteikumos noteiktajā kārtībā un apmērā ir tiesības saņemt kolektīvam, ja tā radošā darbība notiek pašvaldības kultūras vai izglītības iestādē, un līdzfinansējums dalībai konkursā, festivālā, koncertturnejā vai meistarklasē nav iēplānots iestādes budžetā. Savukārt Noteikumu 7.punkts nosaka, ka finansiālais atbalsts paredzēts transporta izdevumu un dalības maksu segšanai konkursos, festivālos, sadarbības koncertos, koncertturnejās vai meistarklasēs vai par oriģinālprogrammas izveidi.

Izvērtējot Vidējās paaudzes deju kolektīva "Mārupieši" iesniegumu kopsakarā ar pieteikumā norādīto izmaksu attiecināmību katrai kvalitātes grupai un kolektīva dalībnieku skaitu, kas dzīvesvietu deklarējuši Mārupes novada administratīvajā teritorijā, Mārupes novada pašvaldības dome secina, ka Vidējās paaudzes deju kolektīvam "Mārupieši" saskaņā ar

Noteikumu 1., 6., 7., 8. un 9.punktu ir piešķirams finansiāls atbalsts 8000 *euro* (astoņi tūkstoši *euro*) apmērā transporta izdevumu un dalības maksas segšanai.

Noteikumu 13.punkts nosaka, ka pašvaldības finansiālā atbalsta saņēmējs atskaitās par izlietotajiem finanšu līdzekļiem ne vēlāk kā vienu mēnesi pēc piešķirtā pašvaldības finansiālā atbalsta izlietošanas, iesniedzot pašvaldībā rakstveida atskaiti ar izdevumus attaisnojošus dokumentus.

Pamatojoties uz iepriekš minēto, un atbilstoši Pašvaldību likuma 4.panta pirmās daļas 5.punktam, kas nosaka, ka viena no pašvaldības autonomajām funkcijām ir sekmēt pašvaldības teritorijā esošā kultūras mantojuma saglabāšanu un atbalsta sniegšana kultūras norisēm, Mārupes novada pašvaldības domes 2023.gada 25.oktobra noteikumu "Par finansiālo atbalstu Mārupes novada pašvaldības kultūras un izglītības iestāžu amatierkolektīviem", kas apstiprināti ar Mārupes novada pašvaldības domes 2023.gada 25.oktobra lēmumu Nr. 20 (sēdes protokols Nr.20), 6., 7., 9., 10. un 13.punktu, kā arī ņemot vērā 2025.gada 22.oktobra **Sociālo, izglītības, kultūras un sporta jautājumu komitejas** atzinumu pieņemt iesniegto lēmuma projektu "*Par finansiāla atbalsta piešķiršanu vidējās paaudzes deju kolektīvam "Mārupieši" dalībai Patrika nedēļas festivālā Īrijā*", atklāti balsojot ar „par” _ „pret” _ „atturas” _ **Mārupes novada pašvaldības dome nolemj:**

1. Piešķirt Vidējās paaudzes deju kolektīvam "Mārupieši" (biedrībai "Vidējās paaudzes deju kolektīvs Mārupieši", reģ. Nr. 40008174028), finansiālu atbalstu **8 000 euro** (astoņi tūkstoši *euro*) apmērā transporta izdevumu un dalības maksas segšanai dalībai Patrika nedēļas festivālā Īrijā, kurš notiks no 2026.gada 16.marta līdz 23.martam Galvejā, Īrijā.
2. Finansiālo atbalstu piešķirt no Izglītības, kultūras un sporta pārvaldes līdzekļiem.
3. Centrālās administrācijas Finanšu un grāmatvedības nodaļai pēc biedrības "Vidējās paaudzes deju kolektīvs Mārupieši", reģ. Nr. 40008174028, rēķina iesniegšanas Mārupes novada pašvaldībā, pārskaitīt finansiālo atbalstu biedrībai "Vidējās paaudzes deju kolektīvs Mārupieši", reģ. Nr. 40008174028, uz tās rēķinā norādīto kontu.
4. Biedrībai "Vidējās paaudzes deju kolektīvs Mārupieši", reģ. Nr. 40008174028, ne vēlāk kā viena mēneša laikā pēc piešķirtā finansiālā atbalsta izlietošanas, iesniegt Mārupes novada pašvaldībā atskaiti un izdevumus attaisnojošus dokumentus.

Pašvaldības domes priekšsēdētājs

Aivars Osītis

*Sagatavoja Izglītības, kultūras un sporta
pārvaldes vadītāja Liene Šmite*

LĒMUMPROJEKTS Nr.26

Par finansiāla atbalsta piešķiršanu sporta organizācijas darbības nodrošināšanai

Adresāts: biedrība "Triatlona klubs TriAk", reģ. nr. 40008316125, Dārza iela 3A, Babīte, Babītes pagasts, Mārupes nov., LV-2101 (turpmāk tekstā – Sporta organizācija)

Mārupes novada pašvaldībā 2025.gada 30.septembrī saņemts Sporta organizācijas pieteikums, reģistrēts ar Nr.1/2.1-3/4208, ar lūgumu piešķirt finansiālu atbalstu sporta organizācijas darbības nodrošināšanai.

Mārupes novada pašvaldības dome konstatē, ka:

1. Sporta organizācija Biedrību un nodibinājumu reģistrā reģistrēta 2022.gada 25.maijā.
2. Sporta organizācijas pamatdarbības vieta ir Babītes sporta kompleksa peldbaseins, Jūrmalas iela 17, Piņķi, Babītes pagasts, Mārupes novads, LV-2107.

3. Sporta organizācijai iepriekš nav piešķirts finansiāls atbalsts organizācijas darbības nodrošināšanai Mārupes novada administratīvajā teritorijā.
4. Sporta organizācija nodrošina sporta aktivitātes 17 (septiņpadsmit) pastāvīgiem apmeklētājiem, no kuriem 12 (divpadsmit) vismaz vienu gadu pirms pieteikuma iesniegšanas deklarēti Mārupes novada administratīvajā teritorijā un, kuriem Sporta organizācija vismaz vienu gadu nodrošina sporta aktivitātes.
5. Sporta organizācija veicina Mārupes novada iedzīvotāju aktīvu brīvā laika pavadīšanu un sporta attīstību Mārupes novadā.
6. Sporta organizācija īsteno licencētu interešu izglītības programmu (licences Nr.28/2023, izdota 25.10.2023., derīga 25.10.2026.).
7. Sporta organizācija ir biedrības “Latvijas Triatlona federācija” biedra kandidāts.
8. Sporta organizācijai nav neizpildītu saistību pret Mārupes novada pašvaldību un tai nav nodokļu parāds pret Mārupes novada pašvaldību un valsti.

Kārtību, kādā Mārupes novada pašvaldība piešķir finansiālu atbalstu sporta organizācijas darbības nodrošināšanai, noteic Mārupes novada pašvaldības domes 2024.gada 27.marta saistošie noteikumi Nr.7/2024 “Par pašvaldības atbalstu sporta veicināšanai Mārupes novadā” (turpmāk - Saistošie noteikumi).

Saskaņā ar Saistošo noteikumu 20.punktu, atbilstoši pašvaldības kārtējā gada budžeta iespējām, Organizācijas var saņemt finansiālu atbalstu savas darbības nodrošināšanai, nepārsniedzot 28 *euro* (divdesmit astoņi *euro*) mēnesī, uz vienu Mārupes novada administratīvajā teritorijā vismaz vienu gadu deklarēto personu, kurai Organizācija vismaz vienu gadu nodrošina sporta aktivitātes. Saistošo noteikumu 22.punkts noteic, ka, lai saņemtu finansiālu atbalstu Organizācijas pilnvarotais pārstāvis divas reizes gadā (par periodu no 1. janvāra līdz 31. maijam iesniedz pieteikumu līdz kalendāra gada 1. jūlijam, par periodu no 1. jūnija līdz 31. decembrim iesniedz pieteikumu līdz nākamā kalendāra gada 1. februārim) iesniedz Izglītības, kultūras un sporta pārvaldē pieteikumu saskaņā ar 2.pielikumu.

Izvērtējot konstatētos apstākļus, Mārupes novada pašvaldības dome secina, ka Sporta organizācijai ir tiesības saņemt pašvaldības atbalstu sporta organizācijas darbības nodrošināšanai, jo tā atbilst Saistošo noteikumu 19.punktā noteiktajiem nosacījumiem, lai pretendētu uz minēto atbalstu, kā arī ir iesniegusi Saistošajiem noteikumiem atbilstošu pieteikumu.

Pārbaudes rezultātā, konstatējot, ka Sporta organizācija iepriekš minētajā periodā nodrošinājusi sporta aktivitātes 12 (divpadsmit) Mārupes novada pašvaldības administratīvajā teritorijā vismaz vienu gadu deklarētam Sporta organizācijas apmeklētājam, Mārupes novada pašvaldības dome secina, ka Sporta organizācijai saskaņā ar Saistošo noteikumu 20.punktu ir piešķirams finansiāls atbalsts 2 352 *euro* (divi tūkstoši trīs simti piecdesmit divi *euro*) apmērā, atļaujot to izlietot: treniņu telpu vai vietas un inventāra nomai, sporta sacensību inventāra iegādei, dalības maksai sacensībās, sportistu un komandu licencēm, vienotu formas tērpu izgatavošanai ar pašvaldības simboliku, sacensību organizēšanai, transporta izmaksām nokļūšanai līdz sacensību vietai un atpakaļ, treneru atalgojumam.

Atbilstoši Saistošo noteikumu 25.punktam, Sporta organizācijai ir pienākums par katru piešķirto finansiālo atbalstu, sešu mēnešu laikā pēc atbalsta piešķiršanas, bet ne vēlāk kā pirms atkārtota finansiāla atbalsta pieprasīšanas, iesniegt atskaiti un izdevumu attaisnojošus dokumentus.

Ņemot vērā iepriekš minēto un pamatojoties uz Pašvaldību likuma 4.panta pirmās daļas 7.punktu, kas noteic, ka viena no pašvaldības autonomajām funkcijām ir veicināt sporta attīstību, tostarp uzturēt un attīstīt pašvaldības sporta bāzes, atbalstīt sportistu un sporta klubu, arī profesionālo sporta klubu, darbību un sniegt atbalstu sporta pasākumu organizēšanai, un Mārupes novada pašvaldības domes 2024.gada 27.marta saistošo noteikumu Nr.7/2024 “Par pašvaldības atbalstu sporta veicināšanai Mārupes novadā” 8., 19., 20., 22. un 25.punktu, kā arī ņemot vērā **Sociālo, izglītības, kultūras un sporta jautājumu komitejas** 2025.gada 22.oktobra atzinumu pieņemt iesniegto lēmuma projektu “*Par finansiāla atbalsta piešķiršanu sporta organizācijas*

darbības nodrošināšanai”, atklāti balsojot ar _ balsīm „par” (), „pret” _, „atturas” _, **Mārupes novada pašvaldības dome nolemj:**

1. Piešķirt Sporta organizācijai finansiālu atbalstu sporta organizācijas darbības nodrošināšanai 2352 *euro* (divi tūkstoši trīs simti piecdesmit divi *euro*) apmērā, par periodu no 2025.gada 1.jūnija līdz 31.decembrim.
2. Centrālās pārvaldes Finanšu un grāmatvedības nodaļai 10 (desmit) darba dienu laikā pārskaitīt finansiālo atbalstu Sporta organizācijai, uz tās rēķinā norādīto kredītiestādes kontu.
3. Sporta organizācijai sešu mēnešu laikā pēc atbalsta piešķiršanas, bet ne vēlāk kā pirms atkārtota finansiāla atbalsta pieprasīšanas, iesniegt atskaiti un izdevumu attaisnojošus dokumentus.

Atbilstoši Administratīvā procesa likuma 70.panta pirmajai un otrajai daļai, šis lēmums stājas spēkā ar brīdi, kad tas paziņots adresātam. Saskaņā ar Paziņošanas likuma 9.panta otro daļu dokuments, kas sūtīts pa elektronisko pastu, uzskatāms par paziņotu otrajā darba dienā pēc tā nosūtīšanas.

Šo lēmumu saskaņā ar Administratīvā procesa likuma 70.panta pirmo daļu, 76.panta pirmo un otro daļu, 79.panta pirmo daļu, 188.panta otro daļu un 189.panta pirmo daļu var pārsūdzēt viena mēneša laikā no tā spēkā stāšanās dienas, pieteikumu iesniedzot Administratīvās rajona tiesas attiecīgajā tiesu namā pēc pieteicēja adreses [fiziskā persona — pēc deklarētās dzīvesvietas adreses, papildu adreses (Dzīvesvietas deklarēšanas likuma izpratnē) vai nekustamā īpašuma atrašanās vietas, juridiskā persona — pēc juridiskās adreses].

Pašvaldības domes priekšsēdētājs

Aivars Osītis

*Sagatavoja Izglītības, kultūras un sporta pārvaldes
Sporta speciāliste A. Pirktiņa*

LĒMUMPROJEKTS Nr.27

Par finansiāla atbalsta piešķiršanu sporta organizācijas darbības nodrošināšanai

Adresāts: biedrība “Džudo klubs Mārupe”, reģ. nr.40008256841, Pakalniņu iela 4, Tīrainē, Mārupes pagasts, Mārupes novads, LV-2167 (turpmāk tekstā – Sporta organizācija)

Mārupes novada pašvaldībā 2025.gada 2.oktobrī saņemts Sporta organizācijas pieteikums, reģistrēts ar Nr.1/2.1-3/4243, ar lūgumu piešķirt finansiālu atbalstu sporta organizācijas darbības nodrošināšanai.

Mārupes novada pašvaldības dome konstatē, ka:

1. Sporta organizācija Biedrību un nodibinājumu reģistrā reģistrēta 2016.gada 11.oktobrī.
2. Sporta organizācijas pamatdarbības vieta ir Pakalniņu ielā 4, Tīrainē, Mārupes pagastā, Mārupes novadā, LV-2167.
3. Sporta organizācija nodrošina sporta aktivitātes 56 (piecdesmit sešiem) pastāvīgiem apmeklētājiem, no kuriem visi vismaz vienu gadu pirms pieteikuma iesniegšanas deklarēti Mārupes novada administratīvajā teritorijā.
4. Sporta organizācija veicina Mārupes novada iedzīvotāju aktīvu brīvā laika pavadīšanu un sporta attīstību Mārupes novadā.
5. Sporta organizācija īsteno licencētu interešu izglītības programmu (licences Nr.17/2023).
6. Sporta organizācija ir biedrības “Latvijas Džudo federācija” juridiskā biedre.
7. Sporta organizācija 2025.gada 27.augustā iesniedza atskaiti par finansiālā atbalsta izlietojumu (par periodu no 2025.gada 1.janvāra līdz 31.maijam). Centrālās pārvaldes

Finanšu un grāmatvedības nodaļa izvērtējusi minēto atskaiti un atzinusi to par atbilstošu finansiālā atbalsta piešķiršanas mērķim.

8. Sporta organizācijai nav neizpildītu saistību pret Mārupes novada pašvaldību, kā arī tai nav nodokļu parāds pret Mārupes novada pašvaldību un valsti.

Kārtību, kādā Mārupes novada pašvaldība piešķir finansiālu atbalstu sporta organizācijas darbības nodrošināšanai, noteic Mārupes novada pašvaldības domes 2024.gada 27.marta saistošie noteikumi Nr.7/2024 "Par pašvaldības atbalstu sporta veicināšanai Mārupes novadā" (turpmāk - Saistošie noteikumi).

Saskaņā ar Saistošo noteikumu 20.punktu, atbilstoši pašvaldības kārtējā gada budžeta iespējām, Organizācijas var saņemt finansiālu atbalstu savas darbības nodrošināšanai, nepārsniedzot 28,- EUR (divdesmit astoņi *euro*) mēnesī, uz vienu Mārupes novada administratīvajā teritorijā vismaz vienu gadu deklarēto personu, kurai Organizācija vismaz vienu gadu nodrošina sporta aktivitātes. To pašu Saistošo noteikumu 22.punkts noteic, ka, lai saņemtu finansiālu atbalstu Organizācijas pilnvarotais pārstāvis divas reizes gadā (par periodu no 1. janvāra līdz 31. maijam iesniedz pieteikumu līdz kalendāra gada 1. jūlijam, par periodu no 1. jūnija līdz 31. decembrim iesniedz pieteikumu līdz nākamā kalendāra gada 1. februārim) iesniedz Izglītības, kultūras un sporta pārvaldē pieteikumu saskaņā ar 2.pielikumu.

Izvērtējot konstatētos apstākļus, Mārupes novada pašvaldības dome secina, ka Sporta organizācijai ir tiesības saņemt pašvaldības atbalstu sporta organizācijas darbības nodrošināšanai, jo tā atbilst Saistošo noteikumu 19.punktā noteiktajiem nosacījumiem, lai pretendētu uz minēto atbalstu, kā arī ir iesniegusi Saistošajiem noteikumiem atbilstošu pieteikumu un atskaiti par iepriekš piešķirto finansiālo atbalstu.

Pārbaudes rezultātā, konstatējot, ka Sporta organizācija iepriekš minētajā periodā nodrošinājusi sporta aktivitātes 56 (piecdesmit sešiem) Mārupes novada pašvaldības administratīvajā teritorijā vismaz vienu gadu deklarētam Sporta organizācijas apmeklētājam, Mārupes novada pašvaldības dome secina, ka Sporta organizācijai saskaņā ar Saistošo noteikumu 20.punktu ir piešķirams finansiāls atbalsts 10 976 *euro* (desmit tūkstoši deviņi simti septiņdesmit seši *euro*) apmērā, atļaujot to izlietot: treniņu telpu vai vietas un inventāra nomai, sporta sacensību inventāra iegādei, dalības maksai sacensībās, sportistu un komandu licencēm, vienotu formas tērpu izgatavošanai par pašvaldības simboliku, sacensību organizēšanai, transporta izmaksām nokļūšanai līdz sacensību vietai un atpakaļ, treneru atalgojumam.

Atbilstoši Saistošo noteikumu 25.punktam, Sporta organizācijai ir pienākums par katru piešķirto finansiālo atbalstu, sešu mēnešu laikā pēc atbalsta piešķiršanas, bet ne vēlāk kā pirms atkārtota finansiāla atbalsta pieprasīšanas, iesniegt atskaiti un izdevumu attaisnojošus dokumentus.

Ņemot vērā iepriekš konstatēto, un pamatojoties uz Pašvaldību likuma 4.panta pirmās daļas 7.punktu, kas noteic, ka viena no pašvaldības autonomajām funkcijām ir veicināt sporta attīstību, tostarp uzturēt un attīstīt pašvaldības sporta bāzes, atbalstīt sportistu un sporta klubu, arī profesionālo sporta klubu, darbību un sniegt atbalstu sporta pasākumu organizēšanai, un Mārupes novada pašvaldības domes 2024.gada 27.marta saistošo noteikumu Nr.7/2024 "Par pašvaldības atbalstu sporta veicināšanai Mārupes novadā" 8., 19., 20., 21., 22. un 25.punktu, kā arī ņemot vērā **Sociālo, izglītības, kultūras un sporta jautājumu komitejas** 2025.gada 22.oktobra atzinumu pieņemot iesniegto lēmuma projektu "*Par finansiāla atbalsta piešķiršanu sporta organizācijas darbības nodrošināšanai*", atklāti balsojot ar _ balsīm „par” (), „pret” _, „atturas” _, **Mārupes novada pašvaldības dome nolemj:**

1. Piešķirt Sporta organizācijai finansiālu atbalstu sporta organizācijas darbības nodrošināšanai 10 976 *euro* (desmit tūkstoši deviņi simti septiņdesmit seši *euro*) apmērā, par periodu no 2025.gada 1.jūnija līdz 31.decembrim.

2. Centrālās pārvaldes Finanšu un grāmatvedības nodaļai 10 (desmit) darba dienu laikā pēc lēmuma pieņemšanas, pārskaitīt finansiālo atbalstu Sporta organizācijai uz tās rēķinā norādīto kredītiestādes kontu.
3. Sporta organizācijai sešu mēnešu laikā pēc atbalsta piešķiršanas, bet ne vēlāk kā pirms atkārtota finansiāla atbalsta pieprasīšanas, iesniegt Izglītības, kultūras un sporta pārvaldē atskaiti un izdevumu attaisnojošus dokumentus.

Atbilstoši Administratīvā procesa likuma 70.panta pirmajai un otrajai daļai, šis lēmums stājas spēkā ar brīdi, kad tas paziņots adresātam. Saskaņā ar Paziņošanas likuma 9.panta otro daļu dokuments, kas sūtīts pa elektronisko pastu, uzskatāms par paziņotu otrajā darba dienā pēc tā nosūtīšanas.

Šo lēmumu saskaņā ar Administratīvā procesa likuma 70.panta pirmo daļu, 76.panta pirmo un otro daļu, 79.panta pirmo daļu, 188.panta otro daļu un 189.panta pirmo daļu var pārsūdzēt viena mēneša laikā no tā spēkā stāšanās dienas, pieteikumu iesniedzot Administratīvās rajona tiesas attiecīgajā tiesu namā pēc pieteicēja adreses [fiziskā persona — pēc deklarētās dzīvesvietas adreses, papildu adreses (Dzīvesvietas deklarēšanas likuma izpratnē) vai nekustamā īpašuma atrašanās vietas, juridiskā persona — pēc juridiskās adreses].

Pašvaldības domes priekšsēdētājs

Aivars Osītis

*Sagatavoja Izglītības, kultūras un sporta
pārvaldes Sporta speciāliste A. Pirktiņa*

LĒMUMPROJEKTS Nr.28 Par finansiāla atbalsta piešķiršanu

Adresāts: Biedrība “Mārupes BMX klubs”, reģ. nr. 40008158108, Ventas iela 19, Mārupe, Mārupes novads, LV-2167 (turpmāk – Sporta organizācija)

Mārupes novada pašvaldībā 2025.gada 9.oktobrī saņemts Sporta organizācijas pieteikums, reģistrēts ar Nr. 1/2.1-3/4352, ar lūgumu piešķirt finansiālu atbalstu tās pārstāvētā sportista [...] (turpmāk tekstā - sportists), personas kods [...], dalībai UCI C1 kategorijas sacensībās “Banyuwangi BMX Supercross 2025” Indonēzijā, laikā no 2025. gada 14.novembra līdz 16.novembrim.

Mārupes novada pašvaldības dome konstatē, ka:

1. Biedrība “Latvijas Riteņbraukšanas federācija” ir iekļauta Latvijas Sporta federāciju padomes reģistrā un Sporta organizācija ir biedrības “Latvijas Riteņbraukšanas federācija” biedre.

2. Sportista dzīvesvieta deklarēta Mārupes novadā kopš 2014.gada 15.decembra.

3. BMX ir atzīts sporta veids. Uz pieteikuma iesniegšanas dienu BMX ir iekļauts Vasaras olimpisko spēļu programmā.

4. Pēdējos 12 mēnešos pirms pieteikuma iesniegšanas Sportists piedalījies:

4.1. Latvijas čempionātā, 2025.gada 5.jūlijā, Valmierā, iegūta 2. vieta.

4.2. Mārupes Grand Prix, 2025.gada 26.aprīlī, iegūta 3.vieta.

4.3. “Crystal Dent” Latvijas kausā, 2025.gada 7.jūnijā, Valmierā, iegūta 2.vieta.

4.4. Ādažu kausā, 2025.gada 24.augustā, iegūta 2.vieta.

5. Laika periodā līdz trīs gadiem pirms pēdējiem 12 mēnešiem pirms pieteikuma iesniegšanas Sportists piedalījies:

5.1. Eiropas Kausā, Valmierā, 2024.gada 13.jūlijā, iegūta 3.vieta.

5.2. Latvijas Čempionātā, Ādažos, 2024.gada 6.jūlijā, iegūta 3.vieta.

5.3. Latvijas Kausā, Valmierā, 2024.gada 24.augustā, iegūta 3.vieta.

5.4. Latvijas Čempionātā, Rīgā, 2023.gada 2.jūlijā, iegūta 2.vieta.

6. Dalībai sacensībās UCI C1 kategorijas sacensības “Banyuwangi BMX Supercross 2025”, laika periodā no 2025.gada 14.novembra līdz 16.novembrim, paredzamie izdevumi sastāda 1290 *euro*, kurus veido:

- 6.1. ceļa izdevumi – 720 *euro*;
- 6.2. dalības maksa – 120 *euro*;
- 6.3. naktsmītnes izdevumi – 400 *euro*;
- 6.4. apdrošināšana – 50 *euro*.

7. Pašvaldības finansiālais atbalsts Sporta organizācijai par tās pārstāvētā sportista dalību sacensībās vai treniņnometnēs 2025. gadā nav piešķirts.

Kārtību, kādā Mārupes novada pašvaldība piešķir finansiālu atbalstu sportistu dalībai sporta sacensībās un treniņnometnēs, noteic Mārupes novada pašvaldības domes 2024.gada 27.marta saistošie noteikumi Nr.7/2024 “Par pašvaldības atbalstu sporta veicināšanai Mārupes novadā” (turpmāk - Saistošie noteikumi).

Izvērtējot pārbaudes rezultātā konstatētos apstākļus, Mārupes novada pašvaldības dome secina, ka Sporta organizācijai ir tiesības saņemt pašvaldības atbalstu sporta jomā saskaņā ar Saistošo noteikumu 9.punktu, jo tā ir Latvijas Sporta federāciju padomes reģistrā iekļautas un attiecīgajā darbības jomā atzītas Latvijas nacionālā sporta veida federācijas biedre. Sportists, kurš pārstāv Sporta organizāciju, ir sasniedzis Saistošo noteikumu 9.2.apakšpunktā noteikto minimālo vecumu un viņa pamata dzīvesvieta Mārupes novada administratīvajā teritorijā ir deklarēta ne mazāk kā vienu gadu pirms pieteikuma iesniegšanas.

Izvērtējot Sporta organizācijas pārstāvētā sportista sasniegumu kopsakarā ar pieteikumā norādīto izmaksu attiecināmību, ņemot vērā, ka sportists pēdējos 12 mēnešos un laika periodā līdz trīs gadiem pirms pēdējiem 12 mēnešiem ir guvis sasniegumus (1.-3.vieta) valsts nozīmes sacensībās, Mārupes novada pašvaldības dome secina, ka Sporta organizācijai saskaņā ar Saistošo noteikumu 13., 14., 15.punktu un 5.pielikumu ir piešķirams finansiāls atbalsts 500 *euro* (pieci simti *euro*) apmērā, no atbalsta līdzekļiem Sporta organizācijai atļaujot segt ceļa, dalības maksas, apdrošināšanas izdevumus, un daļēji (50% apmērā) naktsmītnes izdevumus. Sporta organizācijai ir pienākums ievērot pieteikumā norādīto izmaksu maksimālo apmēru, to pārsniedzot, starpību segt no Sporta organizācijas līdzekļiem.

Saistošo noteikumu 16.punkts nosaka, ka Sporta organizācijai ir pienākums trīs mēnešu laikā pēc atbalstītā pasākuma, iesniegt Izglītības, kultūras un sporta pārvaldē finanšu atskaiti (7.pielikums) un maksājumus attaisnojošus dokumentus.

Ņemot vērā iepriekš minēto un pamatojoties uz Pašvaldību likuma 4.panta pirmās daļas 7.punktu, kas noteic, ka viena no pašvaldības autonomajām funkcijām ir veicināt sporta attīstību, tostarp uzturēt un attīstīt pašvaldības sporta bāzes, atbalstīt sportistu un sporta klubu, arī profesionālo sporta klubu, darbību un sniegt atbalstu sporta pasākumu organizēšanai, un pamatojoties uz Mārupes novada pašvaldības domes 2024.gada 27.marta saistošo noteikumu Nr.7/2024 “Par pašvaldības atbalstu sporta veicināšanai Mārupes novadā” 8., 9., 13., 14., 15., 16.punktu un 5.pielikumu, kā arī ņemot vērā **Sociālo, izglītības, kultūras un sporta jautājumu komitejas** 2025.gada 22.oktobra atzinumu pieņemt iesniegto lēmuma projektu “*Par finansiāla atbalsta piešķiršanu*”, atklāti balsojot ar _ balsīm „par” (), „pret” _ , „atturas” _ , **Mārupes novada pašvaldības dome nolemj:**

1. Piešķirt Sporta organizācijai, finansiālu atbalstu 500 *euro* (pieci simti *euro*) apmērā, lai segtu ceļa, dalības maksas, apdrošināšanas izdevumus, un daļēji (50% apmērā) naktsmītnes izdevumus, kas saistīti ar tā pārstāvētā sportista dalību sacensībās UCI C1 kategorijas sacensības “Banyuwangi BMX Supercross 2025” Indonēzijā, laikā no 2025. gada 14.novembra līdz 16.novembrim.
2. Centrālās pārvaldes Finanšu un grāmatvedības nodaļai viena mēneša laikā pēc attaisnojošu dokumentu, kas apliecina faktiskus izdevumus saistībā ar atbalstīto pasākumu, iesniegšanas Mārupes novada pašvaldībā, pārskaitīt finanšu līdzekļus Sporta organizācijai uz tās rēķinā norādīto kontu.

3. Sporta organizācijai trīs mēnešu laikā pēc atbalstītā pasākuma, iesniegt Izglītības, kultūras un sporta pārvaldē finanšu atskaiti un maksājumus attaisnojošus dokumentus.

Atbilstoši Administratīvā procesa likuma 70.panta pirmajai un otrajai daļai, šis lēmums stājas spēkā ar brīdi, kad tas paziņots adresātam. Saskaņā ar Paziņošanas likuma 9.panta otro daļu dokuments, kas sūtīts pa elektronisko pastu, uzskatāms par paziņotu otrajā darba dienā pēc tā nosūtīšanas.

Šo lēmumu saskaņā ar Administratīvā procesa likuma 70.panta pirmo daļu, 76.panta pirmo un otro daļu, 79.panta pirmo daļu, 188.panta otro daļu un 189.panta pirmo daļu var pārsūdzēt viena mēneša laikā no tā spēkā stāšanās dienas, pieteikumu iesniedzot Administratīvās rajona tiesas attiecīgajā tiesu namā pēc pieteicēja adreses [fiziskā persona — pēc deklarētās dzīvesvietas adreses, papildu adreses (Dzīvesvietas deklarēšanas likuma izpratnē) vai nekustamā īpašuma atrašanās vietas, juridiskā persona — pēc juridiskās adreses].

Pašvaldības domes priekšsēdētājs

Aivars Osītis

*Sagatavoja Izglītības, kultūras un sporta pārvaldes
Sporta speciāliste A. Pirktiņa*

LĒMUMPROJEKTS Nr.29 Par finansiāla atbalsta piešķiršanu

Adresāts: biedrība “Latvijas Bodibildinga, fitnesa un bodifitnesa federācija”, reģ. nr. 40008128512, Stirnu iela 4-61, Rīga, LV-1082 (turpmāk – Sporta organizācija)

Mārupes novada pašvaldībā 2025.gada 7.oktobrī saņemts Sporta organizācijas pieteikums, reģistrēts ar Nr. 1/2.1-3/4300, ar lūgumu piešķirt finansiālu atbalstu tās pārstāvētās sportistes [..], personas kods [..] (turpmāk – sportiste), dalībai sacensībās “IFBB Pasaules fitnesa čempionāts un Pasaules kauss” Spānijā, laikā no 2025. gada 13.novembra līdz 17.novembrim.

Mārupes novada pašvaldības dome konstatē, ka:

1. Sporta organizācija iekļauta Latvijas Sporta federāciju padomes reģistrā kopš 2009.gada 8.jūlija.
2. Sportistes dzīvesvieta deklarēta Mārupes novadā kopš 2020.gada 12.septembra.
3. Fitness ir atzīts sporta veids. Uz pieteikuma iesniegšanas dienu fitness nav iekļauts olimpisko spēļu programmā.
4. Laika periodā līdz trīs gadiem pirms pēdējiem 12 mēnešiem pirms pieteikuma iesniegšanas Sportiste piedalījies:
 - 4.1. IFBB Starptautiskais kauss fitnesa sporta veidos junioriem un pieaugušajiem “Rīgas Pērle”, no 2024.gada 11.maija līdz 12.maijam, iegūta 1.vieta.
 - 4.2. IFBB Eiropas čempionāts fitnesā un bodibildingā, no 2024.gada 1.maija līdz 6.maijam, iegūta 3.vieta.
5. Dalībai sacensībās “IFBB Pasaules fitnesa čempionāts un Pasaules kauss” Spānijā, laikā no 2025.gada 13.novembra līdz 17.novembrim, paredzamie izdevumi sastāda 1694,67 euro, kurus veido:
 - 5.1. ceļa izdevumi – 364,67 euro;
 - 5.2. dalības maksa – 770 euro;
 - 5.3. licences iegādes maksa – 500 euro;
 - 5.4. apdrošināšana – 60 euro.
6. Pašvaldības finansiālais atbalsts Sporta organizācijai par tās pārstāvētās sportistes dalību sacensībās vai treniņnometnēs 2025. gadā nav piešķirts.

Kārtību, kādā Mārupes novada pašvaldība piešķir finansiālu atbalstu sportistu dalībai sporta sacensībās un treniņnometnēs, noteic Mārupes novada pašvaldības domes 2024.gada 27.marta

saistošie noteikumi Nr.7/2024 "Par pašvaldības atbalstu sporta veicināšanai Mārupes novadā" (turpmāk - Saistošie noteikumi).

Izvērtējot pārbaudes rezultātā konstatētos apstākļus, Mārupes novada pašvaldības dome secina, ka Sporta organizācijai ir tiesības saņemt pašvaldības atbalstu sporta jomā saskaņā ar Saistošo noteikumu 9.punktu, jo tā ir Latvijas Sporta federāciju padomes reģistrā iekļautas un attiecīgajā darbības jomā atzītas Latvijas nacionālā sporta veida federācijas biedre. Sportiste, kura pārstāv Sporta organizāciju ir sasniegusi Saistošo noteikumu 9.2.apakšpunktā noteikto minimālo vecumu un viņas pamata dzīvesvieta Mārupes novada administratīvajā teritorijā ir deklarēta ne mazāk kā vienu gadu pirms pieteikuma iesniegšanas.

Izvērtējot Sporta organizācijas pārstāvētās sportistes sasniegumu kopsakarā ar pieteikumā norādīto izmaksu attiecināmību, ņemot vērā, ka laika periodā līdz 3 gadiem pirms pēdējiem 12 mēnešiem pirms pieteikuma iesniegšanas, guvusi sasniegumus (1.-3.vieta) starptautiskas nozīmes sacensībās, Mārupes novada pašvaldības dome secina, ka Sporta organizācijai saskaņā ar Saistošo noteikumu 13., 14., 15.punktu un 5.pielikumu ir piešķirams finansiāls atbalsts 200 *euro* (divi simti *euro*) apmērā, no atbalsta līdzekļiem Sporta organizācijai atļaujot segt ceļa, dalības maksas, licences un apdrošināšanas izdevumus. Sporta organizācijai ir pienākums ievērot pieteikumā norādīto izmaksu maksimālo apmēru, to pārsniedzot, starpību segt no Sporta organizācijas līdzekļiem.

Saistošo noteikumu 16.punkts nosaka, ka Sporta organizācijai ir pienākums trīs mēnešu laikā pēc atbalstītā pasākuma, iesniegt Izglītības, kultūras un sporta pārvaldē finanšu atskaiti (7.pielikums) un maksājumus attaisnojošus dokumentus.

Ņemot vērā iepriekš minēto un pamatojoties uz Pašvaldību likuma 4.panta pirmās daļas 7.punktu, kas noteic, ka viena no pašvaldības autonomajām funkcijām ir veicināt sporta attīstību, tostarp uzturēt un attīstīt pašvaldības sporta bāzes, atbalstīt sportistu un sporta klubu, arī profesionālo sporta klubu, darbību un sniegt atbalstu sporta pasākumu organizēšanai, un pamatojoties uz Mārupes novada pašvaldības domes 2024.gada 27.marta saistošo noteikumu Nr.7/2024 "Par pašvaldības atbalstu sporta veicināšanai Mārupes novadā" 8., 9., 13., 14., 15., 16.punktu un 5.pielikumu, kā arī ņemot vērā **Sociālo, izglītības, kultūras un sporta jautājumu komitejas** 2025.gada 22.oktobra atzinumu pieņemt iesniegto lēmuma projektu "*Par finansiāla atbalsta piešķiršanu*", atklāti balsojot ar _ balsīm „par” (), „pret” _ , „atturas” _ , **Mārupes novada pašvaldības dome nolemj:**

1. Piešķirt Sporta organizācijai finansiālu atbalstu 200 *euro* (divi simti *euro*) apmērā, lai segtu ceļa, dalības maksas, licences un apdrošināšanas izdevumus, kas saistīti ar tā pārstāvētās sportistes dalību sacensībās "IFBB Pasaules fitnesa čempionāts un Pasaules kauss", laikā no 2025. gada 13.novembra līdz 17. novembrim.
2. Centrālās pārvaldes Finanšu un grāmatvedības nodaļai viena mēneša laikā pēc attaisnojošu dokumentu, kas apliecina faktiskus izdevumus saistībā ar atbalstīto pasākumu, iesniegšanas Mārupes novada pašvaldībā, pārskaitīt finanšu līdzekļus Sporta organizācijai uz tās rēķinā norādīto kontu.
3. Sporta organizācijai trīs mēnešu laikā pēc atbalstītā pasākuma, iesniegt Izglītības, kultūras un sporta pārvaldē finanšu atskaiti un maksājumus attaisnojošus dokumentus.

Atbilstoši Administratīvā procesa likuma 70.panta pirmajai un otrajai daļai, šis lēmums stājas spēkā ar brīdi, kad tas paziņots adresātam. Saskaņā ar Paziņošanas likuma 9.panta otro daļu dokuments, kas sūtīts pa elektronisko pastu, uzskatāms par paziņotu otrajā darba dienā pēc tā nosūtīšanas.

Šo lēmumu saskaņā ar Administratīvā procesa likuma 70.panta pirmo daļu, 76.panta pirmo un otro daļu, 79.panta pirmo daļu, 188.panta otro daļu un 189.panta pirmo daļu var pārsūdzēt viena mēneša laikā no tā spēkā stāšanās dienas, pieteikumu iesniedzot Administratīvās rajona tiesas attiecīgajā tiesu namā pēc pieteicēja adreses [fiziskā persona — pēc deklarētās dzīvesvietas adreses, papildu adreses (Dzīvesvietas deklarēšanas likuma izpratnē) vai nekustamā īpašuma atrašanās vietas, juridiskā persona — pēc juridiskās adreses].

Pašvaldības domes priekšsēdētājs

Aivars Osītis

*Sagatavoja Izglītības, kultūras un sporta pārvaldes
Sporta speciāliste A. Pirktiņa*

Attīstības un vides jautājumu komitejas iesniegtie lēmumprojekti:

LĒMUMPROJEKTS Nr.30

Par Mārupes novada pašvaldības Vides pārvaldības darba grupas sastāva apstiprināšanu

Mārupes novada pašvaldības dome 2023. gada 26. aprīļa lēmumā Nr. 39 (prot. Nr. 8) "*Par Mārupes novada pašvaldības Vides pārvaldības darba grupas izveidošanu*" tika apstiprināta Vides pārvaldības darba grupa (turpmāk – darba grupa), tās sastāvs un darba grupas nolikums. Ņemot vērā, ka 2025. gada 27. jūnijā uz pirmo sēdi sanāca jaunieievēlētā Mārupes novada pašvaldības dome, kā rezultātā, saskaņā ar **Pašvaldību likuma 11. panta otro daļu**, beidzās iepriekšējās domes deputātu pilnvaras, kā arī ņemot vērā, ka ir mainījušies Mārupes novada pašvaldības darbinieki, kas bija iekļauti darba grupas sastāvā un apstiprināti ar Mārupes novada pašvaldības domes 2023. gada 26. aprīļa lēmuma Nr. 39 (prot. Nr. 8) "*Par Mārupes novada pašvaldības Vides pārvaldības darba grupas izveidošanu*" 1. punktu, ir nepieciešams veikt izmaiņas Mārupes novada pašvaldības domes 2023. gada 26. aprīļa lēmumā Nr. 39 (prot. Nr. 8) apstiprinātajā darba grupas sastāvā. Saskaņā ar darba grupas nolikuma 10. punktu darba grupa tiek izveidota, kā arī izmaiņas tās sastāvā tiek apstiprinātas ar pašvaldības domes lēmumu.

Ņemot vērā iepriekš minēto un pamatojoties uz Pašvaldību likuma 10. panta pirmās daļas 19. punktu, Mārupes novada pašvaldības Vides pārvaldības darba grupas nolikuma 10. punktu, kas apstiprināts ar 2023. gada 26. aprīļa lēmumu Nr. 39 (prot. Nr. 8), kā arī ņemot vērā **Attīstības un vides jautājumu komitejas** 2025. gada 22. oktobra atzinumu pieņemt iesniegto lēmuma projektu "*Par Mārupes novada pašvaldības Vides pārvaldības darba grupas sastāva apstiprināšanu*", atklāti balsojot ar _ balsīm „par” (), „pret” _, „atturas” _, **Mārupes novada pašvaldības dome nolemj:**

1. Apstiprināt Mārupes novada pašvaldības Vides pārvaldības darba grupu šādā sastāvā:
 - 1.1. Andris Puide, Mārupes novada pašvaldības domes priekšsēdētāja vietnieks;
 - 1.2. Ilze Krēmere, Mārupes novada pašvaldības izpilddirektora vietiece attīstības un vides jautājumos, Attīstības un plānošanas pārvaldes vadītāja;
 - 1.3. Anita Lontone-Ieviņa, Attīstības un plānošanas pārvaldes vides pārvaldības speciāliste;
 - 1.4. Ziedīte Lapiņa, Pašvaldības īpašumu pārvaldes vides apsaimniekošanas speciāliste;
 - 1.5. Ēriks Krūmiņš, Pašvaldības īpašumu pārvaldes nekustamo īpašumu apsaimniekošanas nodaļas vadītājs;
 - 1.6. Ilze Dimdiņa, Pašvaldības īpašumu pārvaldes energopārvaldniece;
 - 1.7. Valdis Kārklīņš, Mārupes novada pašvaldības domes deputāts;
 - 1.8. Arnis Priediņš, Mārupes novada pašvaldības domes deputāts.
2. Atzīt par spēku zaudējušu Mārupes novada pašvaldības domes 2023. gada 26. aprīļa lēmuma Nr. 39 (prot. Nr. 8) 1. punktu.
3. Lēmums stājas spēkā ar tā pieņemšanas brīdi.

Pašvaldības domes priekšsēdētājs

Aivars Osītis

*Sagatavoja Attīstības un plānošanas pārvaldes
Vides pārvaldības speciāliste
A. Lontone-Ieviņa*

LĒMUMPROJEKTS Nr.31

Par konkursa “Mārupes novada uzņēmēju gada balva 2025” komisijas izveidošanu un nolikuma apstiprināšanu

Saskaņā ar Mārupes novada Attīstības programmas 2022. – 2028. gadam rīcības plānā noteikto rīcības virzienu RV9. Uzņēmējdarbība U9.1. “Uzņēmējdarbības atbalsta sniegšana”, Mārupes novada Tūrisma un uzņēmējdarbības atbalsta aģentūras darbības plānu 2025.gadam, kā arī ņemot vērā Mārupes novada Uzņēmējdarbības konsultatīvās padomes 2025.gada 29.septembra sēdes ieteikumus (sēdes protokols 4-8/1-2025), 2025.gada 28.novembrī ir paredzēts organizēt Mārupes novada uzņēmēju godināšanas pasākumu “Mārupes novada uzņēmēju gada balva 2025”.

Kopš 2017.gada Mārupes novada pašvaldība organizē svinīgo uzņēmēju godināšanas pasākumu “Mārupes novada uzņēmēju gada balva”. Balva ikgadēji dažādās nominācijās konkursa kārtībā tiek piešķirta uzņēmējiem, kuri pozitīvi ietekmējuši Mārupes novada tēlu, sasnieguši ievērojamus izaugsmes vai citus rādītājus, snieguši ieguldījumu Mārupes novada sabiedrisko aktivitāšu dažādošanā, bijuši Mārupes novada pašvaldības sadarbības partneri nozīmīgu projektu īstenošanā un veikuši citas atzinības cienīgas aktivitātes Mārupes novada teritorijā.

Mārupes novada uzņēmēju godināšanas pasākuma “Mārupes novada uzņēmēju gada balva 2025” nomināciju noteikšanai nepieciešams izveidot konkursa komisiju, kura balsošanas ceļā noteiks konkursa uzvarētājus, kā arī nepieciešams apstiprināt konkursa komisijas nolikumu.

Saskaņā ar Pašvaldību likuma 5.pantu pašvaldība savas administratīvās teritorijas iedzīvotāju interesēs var brīvprātīgi īstenot iniciatīvas ikvienā jautājumā, ja tās nav citu institūciju kompetencē un šādu darbību neierobežo citi likumi. Brīvprātīgo iniciatīvu izpildes kārtību nosaka un finansējumu nodrošina pašvaldība. Brīvprātīgās iniciatīvas plāno un finansējumu to izpildei nodrošina, ja tas netraucē pašvaldības kompetencē esošo autonomo funkciju un deleģēto pārvaldes uzdevumu izpildei.

Atbilstoši Valsts pārvaldes iekārtas likuma 73.panta pirmās daļas 1. punktam atvasinātas publiskas personas orgāns vai iestādes vadītājs izdod iekšējos normatīvos aktus uz normatīvā akta pamata vai pats pēc savas iniciatīvas savas kompetences jautājumos par iestādes, iestādes izveidotās koleģiālās institūcijas vai struktūrvienības uzbūvi un darba organizāciju (nolikums, reglaments).

Savukārt Pašvaldību likuma 53.panta pirmajā un otrajā daļā noteikts, ka, lai iesaistītu sabiedrību atsevišķu pašvaldības funkciju vai uzdevumu pildīšanā, pašvaldība var izveidot konsultatīvās padomes un komisijas un to sastāvā iekļaut domes deputātus. Konsultatīvās padomes vai komisijas izveidošanas nepieciešamību, kā arī kompetenci, sastāvu un darba organizāciju nosaka likums, domes lēmums vai domes pieņemts nolikums.

Ņemot vērā iepriekš minēto un pamatojoties uz Valsts pārvaldes iekārtas likuma 73.panta pirmās daļas 1.punktu, Pašvaldību likuma 5.pantu un 53. panta pirmo un otro daļu, kā arī ņemot vērā **Attīstības un vides jautājumu komitejas** 2025. gada 22. oktobra atzinumu pieņemt iesniegto lēmuma projektu “*Par konkursa “Mārupes novada uzņēmēju gada balva 2025” komisijas izveidošanu un nolikuma apstiprināšanu*”, atklāti balsojot ar _ balsīm „par” (), „pret” _ , „atturas” _ , **Mārupes novada pašvaldības dome nolemj:**

1. Izveidot konkursa “Mārupes novada uzņēmēju gada balva 2025” komisiju šādā sastāvā:
 - 1.1. Komisijas priekšsēdētājs – Mārupes novada pašvaldības domes deputāts Edgars Jansons.
 - 1.2. Komisijas locekļi:
 - 1.2.1. Mārupes novada pašvaldības domes priekšsēdētājs – Aivars Osītis;
 - 1.2.2. Mārupes novada pašvaldības domes priekšsēdētāja vietnieks – Andris Puide;
 - 1.2.3. Mārupes novada pašvaldības domes deputāts – Arnis Priediņš;

- 1.2.4. Mārupes novada pašvaldības domes deputāts – Jānis Lagzdkalns;
 - 1.2.5. Mārupes novada Kultūras nama direktore Ira Dūduma;
 - 1.2.6. Mārupes novada pašvaldības izpilddirektora vietiece attīstības un vides jautājumos, Attīstības un plānošanas pārvaldes vadītāja Ilze Krēmere;
 - 1.2.7. Mārupes novada pašvaldības Izglītības, kultūras un sporta pārvaldes vadītāja Liene Šmite;
 - 1.2.8. Mārupes novada pašvaldības Centrālās pārvaldes Sabiedrības informēšanas un multimediju nodaļas vadītāja Uva Bērziņa;
 - 1.2.9. Mārupes novada Tūrisma un uzņēmējdarbības atbalsta aģentūras direktora p. i. Jūlija Sveženceva;
 - 1.2.10. Mārupes novada Tūrisma un uzņēmējdarbības atbalsta aģentūras Sabiedrības iesaistes un uzņēmējdarbības projektu vadītāja Linda Golde;
 - 1.2.11. Biedrības “Mārupes uzņēmēji” (reģ. nr. 50008177971) valdes priekšsēdētājs Miks Lukstiņš;
 - 1.2.12. Biedrības “Pierīgas partnerība” (reģ. nr. 40008146170) valdes priekšsēdētāja Alīna Lukjanceva;
 - 1.2.13. Mārupes novada Uzņēmējdarbības konsultatīvās padomes locekle Agnese Ozoliņa;
 - 1.2.14. Mārupes novada Uzņēmējdarbības konsultatīvās padomes loceklis Valdis Kārkliņš.
 - 1.3. Komisijas sekretāre - Mārupes novada Tūrisma un uzņēmējdarbības atbalsta aģentūras sabiedrības iesaistes un uzņēmējdarbības projektu vadītāja Linda Golde.
2. Konkursa “Mārupes novada uzņēmēju gada balva 2025” komisija darbojas līdz konkursa nomināciju un uzvarētāju noteikšanai, bet ne ilgāk kā līdz 2025.gada 28. novembrim.
 3. Apstiprināt konkursa “Mārupes novada uzņēmēju gada balva” nolikumu saskaņā ar pielikumu.

Pašvaldības domes priekšsēdētājs

Aivars Osītis

Sagatavoja Mārupes novada Tūrisma un uzņēmējdarbības atbalsta aģentūras Sabiedrības iesaistes un uzņēmējdarbības projektu vadītāja L. Golde

*Apstiprināts ar
Mārupes novada pašvaldības domes
2025.gada 29.oktobra lēmumu Nr. __*

Konkursa “Mārupes novada uzņēmēju gada balva” Nolikums

*Izdots saskaņā ar Valsts pārvaldes iekārtas likuma
73.panta pirmās daļas 1.punktu, Pašvaldību likuma
53.panta pirmo un otro daļu*

I. Vispārīgie jautājumi

- 1.1. Nolikums nosaka kārtību, kādā tiek piešķirta Mārupes novada uzņēmēju gada balva uzņēmējiem, kuri pozitīvi ietekmējuši Mārupes novada tēlu, sasnieguši ievērojamus izaugsmes vai citus rādītājus, snieguši ieguldījumu Mārupes novada sabiedrisko aktivitāšu dažādošanā, bijuši Mārupes novada pašvaldības (turpmāk - Pašvaldība) sadarbības partneri nozīmīgu projektu īstenošanā un veikuši citas atzinības cienīgas aktivitātes Mārupes novada teritorijā.
- 1.2. Konkursa „Mārupes novada uzņēmēju gada balva” (turpmāk – Balva) mērķis ir apzināt un godināt Mārupes novada uzņēmējus, kuri aktīvi strādādami savā nozarē, vienlaikus sekmē novada ekonomisko attīstību un veicina Mārupes novada atpazīstamību.

- 1.3. Konkursu organizē Mārupes novada Tūrisma un uzņēmējdarbības atbalsta aģentūra (turpmāk - Aģentūra).
- 1.4. Konkurss tiek organizēts katru gadu un Uzņēmēju gada balva tiek pasniegta par paveikto iepriekšējā gadā.
- 1.5. Balvas norises nodrošināšanai un laureātu noskaidrošanai Pašvaldības dome katru gadu izveido konkursa „Mārupes novada uzņēmēju gada balva” komisiju (turpmāk – Komisija).
- 1.6. Komisija savas kompetences un normatīvo aktu ietvaros darbojas patstāvīgi.
- 1.7. Komisijas darbu ar nepieciešamajiem materiāliem un tehniskajiem līdzekļiem nodrošina Aģentūra.
- 1.8. Pašvaldība aicina sadarbības partnerus – biedrību “Mārupes uzņēmēji”, Latvijas Tirdzniecības un rūpniecības kameru, Latvijas Investīciju un attīstības aģentūras Jūrmalas filiāli un finanšu institūciju “ALTUM” pasniegt savas speciālbaldas.

II. Komisijas funkcijas un kompetence

- 2.1. Komisijai ir šādi uzdevumi:
 - 2.1.1. noteikt Balvas nominācijas;
 - 2.1.2. noteikt pretendentu izvirzīšanas kārtību Balvas nominācijām;
 - 2.1.3. apzināt un izvirzīt papildus pretendentes Balvas nominācijām;
 - 2.1.4. apkopot un izvērtēt pieteiktos pretendentes, un nominēt laureātus;
 - 2.1.5. noteikt uzvarētājus Balvas nominācijās.
- 2.2. Komisijai ir tiesības:
 - 2.2.1. apzināt Pašvaldības struktūrvienību un iestāžu ierosinājumus par Balvas pretendentiem;
 - 2.2.2. atsevišķu jautājumu izlemšanai pieaicināt neatkarīgus ekspertus bez balsstiesībām.

III. Komisijas sastāvs un darba organizācija

- 3.1. Komisijas sastāvu nosaka Pašvaldības dome, Komisijas sastāvā iekļaujot domes un Pašvaldības struktūrvienību un iestāžu pārstāvjus, ne mazāk kā divu sabiedrisko organizāciju pārstāvjus un Mārupes novada Uzņēmējdarbības konsultatīvās padomes pārstāvjus.
- 3.2. Komisijas darbu vada un organizē tās priekšsēdētājs.
- 3.3. Komisija ir lemttiesīga, ja tās sēdē piedalās vairāk nekā puse no Komisijas locekļiem.
- 3.4. Komisija pieņem lēmumu ar klātesošo balsstiesīgo komisijas locekļu balsu vairākumu. Ja balsis sadalās līdzīgi, izšķirošā ir Komisijas priekšsēdētāja bals.
- 3.5. Komisijas locekļi savā darbībā ievēro interešu konflikta neesamības principus. Interešu konflikta situācijā Komisijas loceklis paziņo par savu atstatīšanu pirms lēmuma pieņemšanas, par ko pie konkrētā jautājuma tiek izdarīta atzīme Komisijas sēdes protokolā.
- 3.6. Komisijas sēdes ir atklātas. Komisijas sēdi vai tās daļu pasludina par slēgtu, ievērojot Pašvaldību likuma 27.panta ceturtajā daļā noteikto.
- 3.7. Komisijas sēdes tiek protokolētas. Komisijas sēdes protokolē Komisijas sekretārs. Komisijas sēdes Protokolu paraksta Komisijas priekšsēdētājs un sekretārs.
- 3.8. Komisijas lietvedību kārtoti un Komisijas dokumentu glabāšanu un nodošanu Pašvaldības arhīvā organizē Komisijas sekretārs.

VI. Pretendenti dalībai konkursā

- 4.1. Juridiskas personas, kuras savas uzņēmējdarbības veikšanu reģistrējušas Mārupes novadā.
- 4.2. Uz gada Balvu var pretendēt saimnieciskās darbības veicējs, kuram nav aktuālu parādu pret Pašvaldību, par ko Komisija pārliecinās lēmuma pieņemšanas dienā.

V. Konkursa norise

- 5.1. Konkurss norisinās katru gadu.
- 5.2. Komisija nosaka nominācijas atkarībā no tendencēm un aktualitātēm valstī un novadā.
- 5.3. Pretendentus visās nominācijās izvirza, apzinot Pašvaldības struktūrvienību un iestāžu vadītāju ieteikumus, analizējot LURSOFT un Pašvaldības struktūrvienību rīcībā esošos datus vai aizpildot pieteikuma anketu vienā no piedāvātajiem formātiem, ja paredzēta nominācija ar sabiedrības iesaisti:
 - 5.3.1. Elektroniski – tiešsaistes veidlapā, kura būs pieejama digitālajā tīmekļa vietnē www.marupe.lv;
 - 5.3.2. Papīra formātā – Mārupes novada domē un Aģentūrā anketu iesniedzot attiecīgās iestādes administratoram.
- 5.4. Anketēšanas rezultātu apkopošanu veic Komisija.
- 5.5. Komisija no konkursam izvirzītajiem pretendentiem katrā nominācijā izvirza ne vairāk kā trīs pretendents balvas iegūšanai, veicot balsošanu
- 5.6. Komisija konkursa uzvarētājus nosaka balsojot.
- 5.7. Komisijai ir tiesības kādā no nominācijām balvu nepiešķirt, ja uz to nav izvirzīts neviens pretendents vai izvirzītie pretendenti neatbilst konkursa prasībām.

VI. Uzvarētāju godināšana

- 6.1. Konkursa uzvarētāji tiek godināti svinīgā ceremonijā, kuru organizē Aģentūra sadarbībā ar Pašvaldību.
- 6.2. Konkursa noslēguma ceremonijas un uzvarētāju apbalvošanas datumu nosaka Aģentūra, saskaņojot paredzēto datumu Uzņēmējdarbības konsultatīvajā padomē
- 6.3. Uzvarētāji katrā nominācijā saņem apbalvojumu.
- 6.4. Komisija var noteikt Pateicības, kuras tiek pasniegtas uzņēmēju godināšanas pasākumā.

Pašvaldības domes priekšsēdētājs

Aivars Osītis

LĒMUMPROJEKTS Nr.32

Par Mārupes novada pašvaldības domes 2025.gada 27.augusta lēmuma Nr. 35 (sēdes protokols Nr.5) atcelšanu

Adresāts: SIA "Božule", e-pasta adrese: bozulelatvija@gmail.com

Mārupes novada pašvaldībā (turpmāk – Pašvaldība) saņemts īpašnieka SIA "Božule", reģ. Nr. 40203396042, 2025.gada 14.oktobra iesniegums (Pašvaldībā reģistrēts ar Nr. 1/2.1-2/896) (turpmāk – Iesniegums) ar lūgumu atcelt Pašvaldības domes 2025.gada 27.augusta lēmumu Nr. 35 (sēdes protokols Nr. 5) "Par zemes ierīcības projekta apstiprināšanu, adresu un nosaukuma piešķiršanu, un nekustamā īpašuma lietošanas mērķu noteikšanu nekustamā īpašuma Strautmaļu iela 4 (kadastra Nr.8048 007 0824), Dzilnuciemā, Babītes pagastā, Mārupes novadā, sastāvā ietilpstošajai zemes vienībai ar kadastra apzīmējumu 8048 007 1232".

Pārbaudot Pašvaldības rīcībā esošo informāciju, konstatēts:

1. Nekustamā īpašuma Strautmaļu iela 4, Dzilnuciemā, Babītes pagastā, Mārupes novadā, kadastra Nr.8048 007 0824 (turpmāk – Nekustamais īpašums) sastāvā ietilpst zemes vienība ar kadastra apzīmējumu 8048 007 1232, 2,3945 ha platībā (turpmāk – Zemes vienība). Saskaņā ar Rīgas rajona tiesas Babītes pagasta zemesgrāmatas nodaļumā Nr.100000421953 veiktajiem ierakstiem, īpašuma tiesības nostiprinātas SIA "Božule", reģ. Nr. 40203396042 (turpmāk – Īpašnieks).
2. Uz Īpašnieka iesnieguma pamata Pašvaldības dome 2025.gada 27.augustā pieņēma lēmumu Nr. 35 (sēdes protokols Nr. 5) "Par zemes ierīcības projekta apstiprināšanu,

adrešu un nosaukuma piešķiršanu, un nekustamā īpašuma lietošanas mērķu noteikšanu nekustamā īpašuma Strautmaļu iela 4 (kadastra Nr.8048 007 0824), Dzilnuciemā, Babītes pagastā, Mārupes novadā, sastāvā ietilpstošajai zemes vienībai ar kadastra apzīmējumu 8048 007 1232” (turpmāk – Lēmums Nr.35).

3. Nekustamā īpašuma Zemesgrāmatas nodalījumā Nr. 100000421956 izmaiņas, kuras noteiktas ar Lēmumu Nr.35, nav reģistrētas.
4. Iesniegumā Īpašnieks informē, ka vēlas izstrādāt jaunu zemes ierīcības projektu Nekustamajam īpašumam un lūdz atcelt Lēmumu Nr.35.

Saskaņā ar Administratīvā procesa likuma 83. panta pirmo daļu iestāde pēc savas iniciatīvas vai personas iesnieguma var uzsākt administratīvo procesu no jauna un lemt par administratīvā akta atcelšanu saskaņā ar šā likuma 85. – 88. panta noteikumiem. Savukārt tā paša likuma panta otrā daļa noteic, ka administratīvo aktu atceļ ar jaunu administratīvo aktu. Atbilstoši tā paša likuma 85. panta otrās daļas 2.punktam adresātam labvēlīgu tiesisku administratīvo aktu var atcelt tad, ja administratīvais akts izdots ar kādu citu nosacījumu, un šis nosacījums nav vispār izpildīts, nav pienācīgi izpildīts vai nav laikus izpildīts. Līdz ar to Lēmums Nr.35 atceļams un izdodams jauns administratīvais akts.

Ņemot vērā minēto un pamatojoties uz Pašvaldību likuma 4.panta pirmās daļas 15.punktu un 10.panta pirmās daļas 21.punktu, Administratīvā procesa likuma 83.pantu, 85.panta otrās daļas 2.punktu, ievērojot Mārupes novada domes 2013.gada 18.jūnija saistošos noteikumus Nr.11/2013 “Mārupes novada teritorijas plānojumu 2014.-2026. gadam”, kā arī ņemot vērā **Attīstības un vides jautājumu komitejas** 2025.gada 22.oktobra atzinumu pieņemt iesniegto lēmuma projektu “*Par Mārupes novada pašvaldības domes 2025.gada 27.augusta lēmuma Nr. 35 (sēdes protokols Nr.5), atcelšanu*”, atklāti balsojot _ balsīm „par” (), „pret” _ , „atturas” _ , **Mārupes novada pašvaldības dome nolemj:**

1. Atcelt Mārupes novada pašvaldības domes 2025.gada 27.augusta lēmumu Nr. 35 (sēdes protokols Nr.5) “Par zemes ierīcības projekta apstiprināšanu, adrešu un nosaukuma piešķiršanu, un nekustamā īpašuma lietošanas mērķu noteikšanu nekustamā īpašuma Strautmaļu iela 4 (kadastra Nr.8048 007 0824), Dzilnuciemā, Babītes pagastā, Mārupes novadā, sastāvā ietilpstošajai zemes vienībai ar kadastra apzīmējumu 8048 007 1232”.
2. Uzdot Centrālās pārvaldes Personāla un dokumentu pārvaldības nodaļai nosūtīt lēmumu zemes vienību īpašniekam, Valsts zemes dienesta Rīgas reģionālajai nodaļai un Valsts zemes dienesta Adrešu reģistra departamentam piecu darbdienu laikā pēc lēmuma parakstīšanas.

Atbilstoši Administratīvā procesa likuma 70.panta pirmajai un otrajai daļai, šis lēmums stājas spēkā ar brīdi, kad tas paziņots adresātam. Saskaņā ar Paziņošanas likuma 9.panta otro daļu dokuments, kas sūtīts pa elektronisko pastu, uzskatāms par paziņotu otrajā darba dienā pēc tā nosūtīšanas.

Šo lēmumu saskaņā ar Administratīvā procesa likuma 70.panta pirmo daļu, 76.panta pirmo un otro daļu, 79.panta pirmo daļu, 188.panta otro daļu un 189.panta pirmo daļu var pārsūdzēt viena mēneša laikā no tā spēkā stāšanās dienas, pieteikumu iesniedzot Administratīvās rajona tiesas attiecīgajā tiesu namā pēc pieteicēja adreses [fiziskā persona — pēc deklarētās dzīvesvietas adreses, papildu adreses (Dzīvesvietas deklarēšanas likuma izpratnē) vai nekustamā īpašuma atrašanās vietas, juridiskā persona — pēc juridiskās adreses].

Pašvaldības domes priekšsēdētājs

Aivars Osītis

*Sagatavoja Attīstības un plānošanas pārvaldes
Zemes ierīcības speciāliste L. Erdmane*

LĒMUMPROJEKTS Nr.33

Par zemes ierīcības projekta apstiprināšanu, adrešu/ nosaukuma piešķiršanu, un nekustamā īpašuma lietošanas mērķu noteikšanu nekustamo īpašumu “Dārzi” (kadastra Nr.8048 009 0057) un Rožu iela 16 (kadastra Nr. 8048 004 0349) zemes vienībām ar kadastra apzīmējumiem 8048 004 0354, 8048 004 0349 un 8048 004 0758, Babītē, Babītes pagastā, Mārupes novadā

Adresāti: SIA RENIKA, e-pasta adrese: kadiku7a@inbox.lv

SIA “RECTA”, e-pasta adrese: info@raectasia.lv

Mārupes novada pašvaldībā (turpmāk – Pašvaldība) saņemts sertificētas zemes ierīkotājas Kristīnes Braunas (sert. Nr. AA0115) 2025.gada 9.septembra iesniegums (Pašvaldībā reģistrēts ar Nr. 1/2.1-2/830) ar lūgumu apstiprināt izstrādāto zemes ierīcības projektu nekustamo īpašumu “Dārzi” (kadastra Nr.8048 009 0057) un Rožu iela 16 (kadastra Nr. 8048 004 0349) zemes vienībām ar kadastra apzīmējumiem 8048 004 0354, 8048 004 0349 un 8048 004 0758, Babītē, Babītes pagastā, Mārupes novadā.

Izskatot iesniegumu, Pašvaldības dome konstatē:

1. Nekustamā īpašuma “Dārzi”, Babīte, Babītes pagasts, Mārupes novads, kadastra Nr.8048 009 0057, sastāvā ietilpst zemes vienības ar kadastra apzīmējumiem 8048 004 0354 – 3,30 ha platībā (turpmāk – Zemes vienība Nr.1), 8048 001 0069 - 0,7250 ha platībā, 8048 003 0167 - 6,9510 ha platībā, 8048 009 0375 – 1,88 ha platībā, 8048 009 0373 – 5,16 ha platībā un 8048 009 0374 – 3,04 ha platībā. Saskaņā ar Rīgas rajona tiesas Babītes pagasta zemesgrāmatas nodalījumā Nr.100000019214 veiktajiem ierakstiem, īpašuma tiesības nostiprinātas Mārupes novada pašvaldībai, reģ. Nr.90000012827.
2. Nekustamā īpašuma Rožu iela 16, Babīte, Babītes pagasts, Mārupes novads, kadastra Nr.8048 004 0349, sastāvā ietilpst zemes vienības ar kadastra apzīmējumiem 8048 004 0758 – 0,0976 ha platībā un 8048 004 0349 – 0,1846 ha platībā (turpmāk – Zemes vienības Nr.2), un daudzdzīvokļu mājas pamati. Saskaņā ar Rīgas rajona tiesas Babītes pagasta zemesgrāmatas nodalījumā Nr.949 veiktajiem ierakstiem, īpašuma tiesības nostiprinātas SIA RENIKA, reģ. Nr. 43603041006.
3. Saskaņā ar Nekustamā īpašuma valsts kadastra informācijas sistēmas datiem zemes vienībām reģistrēti nekustamā īpašuma lietošanas mērķi:
 - a. Zemes vienībai Nr.1 - Zeme, uz kuras galvenā saimnieciskā darbība ir lauksaimniecība (kods 0101) – 3,10 ha platībā un Trīs, četru un piecu stāvu daudzdzīvokļu māju apbūve (kods 0702) – 0,20 ha platībā.
 - b. Zemes vienībām Nr.2 - Trīs, četru un piecu stāvu daudzdzīvokļu māju apbūve (kods 0702).
4. Saskaņā ar Babītes novada Babītes pagasta nekustamā īpašuma “Dārzi” 4.zemes vienības ar kadastra apzīmējumu 8048 004 0354 detālplānojumu, kas ir apstiprināts ar Babītes novada domes 2009.gada 26.augusta saistošajiem noteikumiem Nr.5 “Par Babītes novada Babītes pagasta nekustamā īpašuma , Dārzi” 4. zemes vienības ar kadastra apzīmējumu 8048 004 0354 sadali un apbūvi” (turpmāk – Detālplānojums) Zemes vienība Nr.1 atrodas daudzstāvu dzīvojamās apbūves teritorijā (DzD), Apstādījumu teritorijā (DA) un Satiksmes infrastruktūras objektu teritorijā (TS).
5. Saskaņā ar Babītes novada (šobrīd Babītes pagasta un Salas pagasta) teritorijas plānojuma, kas apstiprināts ar Babītes novada pašvaldības domes 2020.gada 22.janvāra saistošajiem noteikumiem Nr.1 “Babītes novada teritorijas plānojums, teritorijas izmantošanas un apbūves noteikumi un grafiskā daļa” apstiprināto funkcionālā zonējuma karti Zemes vienībām Nr.2 ir noteikts funkcionālais zonējums daudzstāvu dzīvojamā apbūves teritorija (DzD1).
6. Pašvaldība 2024.gada 20.jūnijā izsniedza nosacījumus Nr.28/2-13/29 zemes ierīcības projekta izstrādei, papildinot 2009.gada 26.augustā apstiprināto Babītes novada Babītes

pagasta nekustamā īpašuma "Dārzi" 4.zemes vienības ar kadastra apzīmējumu 8048 004 0354 detālplānojumu.

7. Zemes ierīcības projekta izstrādes mērķis, no nekustamā īpašuma "Dārzi" (kadastra Nr.8048 009 0057) zemes vienības ar kadastra apzīmējumu 8048 004 0354, adrese: Sila ielā 3, Babītē, Babītes pagastā, Mārupes novadā, atdalīt zemes vienības daļu 0,1970 ha platībā atsavināšanas vajadzībām un to pievienot nekustamā īpašuma Rožu iela 16 (kadastra Nr.8048 004 0349) zemes vienībām ar kadastra apzīmējumiem 8048 004 0758 un 8048 004 0349.

Iesniegtais zemes ierīcības projekts izstrādāts atbilstoši Ministru kabineta 2016.gada 2.augusta noteikumiem Nr.505 "Zemes ierīcības projekta izstrādes noteikumi" (turpmāk - Noteikumi Nr.505), ievērojot Pašvaldības izsniegto nosacījumu prasības.

Saskaņā ar Zemes ierīcības likuma 19.pantu zemes ierīcības projektu un tā grozījumus apstiprina vietējā pašvaldība, izdodot administratīvo aktu.

Noteikumu Nr.505 28.1. un 28.2.apakšpunkts nosaka, ja projektu apstiprina, vietējā pašvaldība pieņem uz projektētajām zemes vienībām attiecināmus lēmumus, tostarp lēmumu par adreses piešķiršanu, ja pēc zemes ierīcības darbiem paredzēts izveidot jaunu adresācijas objektu, un nekustamā īpašuma lietošanas mērķu noteikšanu vai maiņu.

Pamatojoties uz Ministru kabineta 2021.gada 29.jūnija noteikumu Nr.455 "Adresācijas noteikumi" 15.punktu, pilsētu un ciemu teritoriju daļās, kur ir ielas, apbūvei paredzētajai zemes vienībai vai ēkai piešķir numuru ar piesaisti ielas nosaukumam. Pilsētu un ciemu teritoriju daļās, kur nav ielu, līdz ielu izbūvei vai, ja brauktuvei noteikts ceļa statuss, apbūvei paredzētajai zemes vienībai un ēkai saglabā vai piešķir nosaukumu kā adreses elementu.

Atbilstoši Nekustamā īpašuma valsts kadastra likuma 9.panta pirmās daļas 1.punktam, zemes vienībai un zemes vienības daļai nosaka nekustamā īpašuma lietošanas mērķi un lietošanas mērķim piekrietošo platību. To atbilstoši Ministru kabineta noteiktajai kārtībai un vietējās pašvaldības teritorijas plānojumā noteiktajai izmantošanai vai likumīgi uzsāktajai izmantošanai nosaka vietējā pašvaldība, kuras administratīvajā teritorijā atrodas konkrētā zemes vienība un zemes vienības daļa, izņemot šīs panta daļas 2.punktā minēto gadījumu. Atbilstoši minētā likuma 9.panta trešajai daļai nekustamā īpašuma lietošanas mērķu klasifikāciju un nekustamā īpašuma lietošanas mērķu noteikšanas un maiņas kārtību nosaka Ministru kabinets.

Saskaņā ar Ministru kabineta 2006.gada 20.jūnija noteikumu Nr.496 "Nekustamā īpašuma lietošanas mērķu klasifikācija un nekustamā īpašuma lietošanas mērķu noteikšanas un maiņas kārtība" (turpmāk – Noteikumi Nr.496) 2.punktu zemes vienībai kadastrālās vērtēšanas vajadzībām nosaka nekustamā īpašuma lietošanas mērķi atbilstoši t.sk. vietējās pašvaldības teritorijas plānojumam vai normatīvajos aktos noteiktajā kārtībā uzsāktai zemes vai būves pašreizējai izmantošanai.

Saskaņā ar Noteikumu Nr.496 16.punktu lietošanas mērķi nosaka, ja tiek izveidota jauna zemes vienība vai zemes vienības daļa, vai, ja zemes vienībai vai zemes vienības daļai nav noteikts lietošanas mērķis.

Saskaņā ar Noteikumu Nr.496 18.punktu lietošanas mērķa noteikšanu vai maiņu šo noteikumu 16. vai 17.punktā minētajos gadījumos mēneša laikā ierosina nekustamā īpašuma īpašnieks [..]. Lietošanas mērķa noteikšanu vai maiņu var ierosināt arī attiecīgā valsts vai pašvaldības institūcija.

Ņemot vērā iepriekš minēto un pamatojoties uz Zemes ierīcības likuma 19.pantu, Ministru kabineta 2016.gada 2.augusta noteikumu Nr.505 "Zemes ierīcības projekta izstrādes noteikumi" 26., 28. punktu, Nekustamā īpašuma valsts kadastra likuma 9.panta pirmās daļas 1.punktu, Ministru kabineta 2006.gada 20.jūnija noteikumu Nr.496 "Nekustamā īpašuma lietošanas mērķu klasifikācija un nekustamā īpašuma lietošanas mērķu noteikšanas un maiņas kārtība" 2., 16., 18., 23. un 35. punktu, Ministru kabineta 2021.gada 29.jūnija noteikumu Nr.455 "Adresācijas noteikumi" 9., 10., 12., 15., 32. punktu, kā arī ņemot vērā **Attīstības un vides jautājumu komitejas** 2025.gada 22.oktobra atzinumu pieņemot iesniegto lēmuma projektu "*Par zemes ierīcības projekta apstiprināšanu, adrešu/ nosaukuma piešķiršanu, un nekustamā īpašuma*

LĒMUMU PROJEKTI

lietošanas mērķu noteikšanu nekustamo īpašumu “Dārzi” (kadastra Nr.8048 009 0057) un Rožu iela 16 (kadastra Nr. 8048 004 0349) zemes vienībām ar kadastra apzīmējumiem 8048 004 0354, 8048 004 0349 un 8048 004 0758, Babītē, Babītes pagastā, Mārupes novadā”, atklāti balsojot ar balsīm „par” (), „pret” _ , „atturas” _ , **Mārupes novada pašvaldības dome nolemj:**

1. Apstiprināt nekustamo īpašumu “Dārzi” (kadastra Nr.8048 009 0057) un Rožu iela 16 (kadastra Nr. 8048 004 0349) zemes vienībām ar kadastra apzīmējumiem 8048 004 0354, 8048 004 0349 un 8048 004 0758, Babītē, Babītes pagastā, Mārupes novadā, zemes ierīcības projektu kā galīgo, papildinot 2009.gada 26.augustā apstiprināto Babītes novada Babītes pagasta nekustamā īpašuma “Dārzi” 4.zemes vienības ar kadastra apzīmējumu 8048 004 0354 detālplānojumu (projektēto zemes vienību platība var mainīties pēc zemes iemērīšanas dabā).
2. Nekustamo īpašumu “Dārzi” (kadastra Nr.8048 009 0057) un Rožu iela 16 (kadastra Nr. 8048 004 0349) zemes vienībām ar kadastra apzīmējumiem 8048 004 0354, 8048 004 0349 un 8048 004 0758, Babītē, Babītes pagastā, Mārupes novadā, zemes ierīcības projekts ir īstenojams pa kārtām.
3. Projektētajām zemes vienībām saglabāt adreses un noteikt nekustamā īpašuma lietošanas mērķus:

Veiktā darbība (adreses piešķiršana, maiņa, tai skaitā adreses pieraksta formas precizēšana, likvidēšana vai esošās adreses saglabāšana)	Adresācijas objekts (viensēta, ēka, apbūvei paredzēta zemes vienība un telpu grupa)	Adresācijas objekta un, ja nepieciešams, ar to funkcionāli saistīto objektu kadastra apzīmējums, ja tāds ir	Adresācijas objekta esošā adrese, ja tāda ir	Esošā adresācijas objekta kods adrešu klasifikatorā, ja tāds ir	Adresācijas objekta jaunā adrese	Adresācijas objekta un, ja nepieciešams, ar to funkcionāli saistīto objektu jaunais kadastra apzīmējums, ja tāds ir	Cita informācija, saskaņā ar Detālplānojumu projektētā zemes vienība	Cita informācija, ja tāda ir: nekustamā īpašuma lietošanas mērķis
1	2	3	4	5	6	7	8	9
adreses saglabāšana	zemes vienība	80480040354	Sila iela 3, Babīte, Babītes pagasts, Mārupes novads	<u>105177303</u>	Sila iela 3, Babīte, Babītes pagasts, Mārupes novads	-	Apvienotās projektētās zemes vienības Nr.1,2,3,4,5,6,7,9,10	1,81 ha - Trīs, četru un piecu stāvu daudzdzīvokļu māju apbūve (kods 0702); 0,29 ha – zeme dzelzceļa infrastruktūras zemes nodalījuma joslā un ceļu zemes nodalījuma joslā (kods 1101); 1,0 ha - Dabas pamatnes un rekreācijas nozīmes zeme (kods 0501)
adreses saglabāšana	zemes vienība	80480040349	Rožu iela 16, Babīte, Babītes pagasts, Mārupes novads	<u>103050030</u>	Rožu iela 16, Babīte, Babītes pagasts, Mārupes novads	80480041902	“Nr.8”	0,48 ha – Trīs, četru un piecu stāvu daudzdzīvokļu māju apbūve (kods 0702)

LĒMUMU PROJEKTI

adreses saglabāšana	ēka	804800403490 01	Rožu iela 16, Babīte, Babītes pagasts, Mārupes novads	<u>103050030</u>	Rožu iela 16, Babīte, Babītes pagasts, Mārupes novads	-	“Nr.8”	-
---------------------	-----	--------------------	--	------------------	--	---	--------	---

3. Piešķirt zemes vienībai “Nr.11” ar kadastra apzīmējumu 8048 004 1905 nosaukumu “Rožu iela”, Babīte, Babītes pagasts, Mārupes novads un noteikt nekustamā īpašuma lietošanas mērķi - zeme dzelzeļa infrastruktūras zemes nodalījuma joslā un ceļu zemes nodalījuma joslā (kods 1101) – 0,0022 ha platībā.
4. Centrālās pārvaldes Personāla un dokumentu pārvaldības nodaļai nosūtīt lēmumu Zemes vienību Nr.2 īpašniekiem, zemes ierīcības projekta izstrādātājam, Valsts zemes dienesta Rīgas reģionālajai nodaļai un Valsts zemes dienesta Adrešu reģistra departamentam piecu darbdienu laikā pēc lēmuma parakstīšanas.

Atbilstoši Administratīvā procesa likuma 70.panta pirmajai un otrajai daļai, šis lēmums stājas spēkā ar brīdi, kad tas paziņots adresātam. Saskaņā ar Paziņošanas likuma 9.panta otro daļu dokuments, kas sūtīts pa elektronisko pastu, uzskatāms par paziņotu otrajā darba dienā pēc tā nosūtīšanas.


Šo lēmumu saskaņā ar Administratīvā procesa likuma 70.panta pirmo daļu, 76.panta pirmo un otro daļu, 79.panta pirmo daļu, 188.panta otro daļu un 189.panta pirmo daļu var pārsūdzēt viena mēneša laikā no tā spēkā stāšanās dienas, pieteikumu iesniedzot Administratīvās rajona tiesas attiecīgajā tiesu namā pēc pieteicēja adreses [fiziskā persona — pēc deklarētās dzīvesvietas adreses, papildu adreses (Dzīvesvietas deklarēšanas likuma izpratnē) vai nekustamā īpašuma atrašanās vietas, juridiskā persona — pēc juridiskās adreses].

Pašvaldības domes priekšsēdētājs

Aivars Osītis

*Sagatavoja Attīstības un plānošanas pārvaldes
Zemes ierīcības speciāliste L. Erdmane*

*Pielikums
Mārupes novada pašvaldības domes
2025.gada 29.oktobra lēmumam Nr. _____
(sēdes protokols Nr.9)*



LĒMUMPROJEKTS Nr.34

Par zemes ierīcības projekta apstiprināšanu, adresu/ nosaukuma piešķiršanu, un nekustamā īpašuma lietošanas mērķu noteikšanu nekustamā īpašuma “Vecmeņģeļi” (kadastra Nr.8076 011 0257) zemes vienībai ar kadastra apzīmējumu 8076 011 0257, Jaunmārupē, Mārupes pagastā, Mārupes novadā

Adresāti: [..]

Mārupes novada pašvaldībā (turpmāk – Pašvaldība) saņemts sertificēta zemes ierīkotāja Ulda Mežuļa (sert. Nr. AA0053) 2025.gada 22.septembra iesniegums (Pašvaldībā reģistrēts ar Nr. 1/2.1-2/857) ar lūgumu apstiprināt izstrādāto zemes ierīcības projektu nekustamā īpašuma “Vecmeņģeļi” (kadastra Nr.8076 011 0257) zemes vienībai ar kadastra apzīmējumu 8076 011 0257, Mārupes pagastā, Mārupes novadā.

Izskatot iesniegumu, Pašvaldības dome konstatē:

1. Nekustamā īpašuma “Vecmeņģeļi”, Mārupes pagasts, Mārupes novads, kadastra Nr.8076 011 0257, sastāvā ietilpst zemes vienības ar kadastra apzīmējumiem: 8076 011 0257 - 3,59 ha platībā (turpmāk – Zemes vienība), 8076 011 1595 - 6,95 ha platībā, 8076 011 1596 – 0,0700 ha platībā un dzīvojamā māja ar palīgēkām. Saskaņā ar Rīgas rajona tiesas Mārupes pagasta zemesgrāmatas nodalījumā Nr.892 veiktajiem ierakstiem, īpašuma tiesības nostiprinātas [..] (1/2 dom.daļa) un [..] (1/2 dom.daļa).
2. Saskaņā ar Nekustamā īpašuma valsts kadastra informācijas sistēmas datiem Zemes vienībai reģistrēts nekustamā īpašuma lietošanas mērķis - zeme, uz kuras galvenā saimnieciskā darbība ir lauksaimniecība (kods 0101) - 3,59 ha platībā.
3. Saskaņā ar Mārupes novada domes 2013.gada 18.jūnija saistošajiem noteikumiem Nr.11/2013 “Mārupes novada teritorijas plānojamā 2014.-2026. gadam” apstiprināto Mārupes novada (šobrīd Mārupes un Mārupes pagasta) teritorijas plānojamā Zemes vienībai ir noteikti funkcionālie zonējumi: Mazsaimniecību apbūve ārpus ciemiem (DzM) un autotransporta infrastruktūras objektu teritorija (TR).
4. Pašvaldība 2024.gada 7.oktobrī izsniedza nosacījumus Nr.28/2-13/48 zemes ierīcības projekta izstrādei.
5. Zemes ierīcības projekta izstrādes mērķis ir Zemes vienības sadale, paredzot šādas zemes vienības:
 - 5.1. ar kadastra apzīmējumu 8076 011 2070 – 0,7262 ha platībā;
 - 5.2. ar kadastra apzīmējumu 8076 011 2071 – 2,3812 ha platībā;
 - 5.3. ar kadastra apzīmējumu 8076 011 2072 – 0,4795 ha platībā.

Iesniegtais zemes ierīcības projekts izstrādāts atbilstoši Ministru kabineta 2016.gada 2.augusta noteikumiem Nr.505 “Zemes ierīcības projekta izstrādes noteikumi” (turpmāk - Noteikumi Nr.505), ievērojot Pašvaldības izsniegto nosacījumu prasības.

Saskaņā ar Zemes ierīcības likuma 19.pantu zemes ierīcības projektu un tā grozījumus apstiprina vietējā pašvaldība, izdodot administratīvo aktu.

Noteikumu Nr.505 28.1. un 28.2.apakšpunkts nosaka, ja projektu apstiprina, vietējā pašvaldība pieņem uz projektētajām zemes vienībām attiecināmus lēmumus, tostarp lēmumu par adreses piešķiršanu, ja pēc zemes ierīcības darbiem paredzēts izveidot jaunu adresācijas objektu, un nekustamā īpašuma lietošanas mērķu noteikšanu vai maiņu.

Pamatojoties uz Ministru kabineta 2021.gada 29.jūnija noteikumu Nr.455 “Adresācijas noteikumi” 16.punktu, pagastu apvidos, kas atrodas ārpus ciemiem, un mazciemos apbūvei paredzētajai zemes vienībai, viensētai vai ēkai piešķir nosaukumu kā adreses elementu.

Atbilstoši Nekustamā īpašuma valsts kadastra likuma 9.panta pirmās daļas 1.punktam, zemes vienībai un zemes vienības daļai nosaka nekustamā īpašuma lietošanas mērķi un lietošanas mērķim piekritošo platību. To atbilstoši Ministru kabineta noteiktajai kārtībai un vietējās pašvaldības teritorijas plānojamā noteiktajai izmantošanai vai likumīgi uzsāktajai izmantošanai

nosaka vietējā pašvaldība, kuras administratīvajā teritorijā atrodas konkrētā zemes vienība un zemes vienības daļa, izņemot šīs panta daļas 2.punktā minēto gadījumu. Atbilstoši minētā likuma 9.panta trešajai daļai nekustamā īpašuma lietošanas mērķu klasifikāciju un nekustamā īpašuma lietošanas mērķu noteikšanas un maiņas kārtību nosaka Ministru kabinets.

Saskaņā ar Ministru kabineta 2006.gada 20.jūnija noteikumu Nr.496 “Nekustamā īpašuma lietošanas mērķu klasifikācija un nekustamā īpašuma lietošanas mērķu noteikšanas un maiņas kārtība” (turpmāk – Noteikumi Nr.496) 2.punktu zemes vienībai kadastrālās vērtēšanas vajadzībām nosaka nekustamā īpašuma lietošanas mērķi atbilstoši vietējās pašvaldības teritorijas plānojumam vai normatīvajos aktos noteiktajā kārtībā uzsāktai zemes vai būves pašreizējai izmantošanai.

Saskaņā ar Noteikumu Nr.496 16.punktu lietošanas mērķi nosaka, ja tiek izveidota jauna zemes vienība vai zemes vienības daļa, vai, ja zemes vienībai vai zemes vienības daļai nav noteikts lietošanas mērķis.

Saskaņā ar Noteikumu Nr.496 18.punktu lietošanas mērķa noteikšanu vai maiņu šo noteikumu 16. vai 17.punktā minētajos gadījumos mēneša laikā ierosina nekustamā īpašuma īpašnieks [...], Lietošanas mērķa noteikšanu vai maiņu var ierosināt arī valsts vai pašvaldības institūcija.

Ņemot vērā iepriekš minēto un pamatojoties uz Zemes ierīcības likuma 19.pantu, Ministru kabineta 2016.gada 2.augusta noteikumu Nr.505 “Zemes ierīcības projekta izstrādes noteikumi” 26., 28. punktu, Nekustamā īpašuma valsts kadastra likuma 9.panta pirmās daļas 1.punktu, Ministru kabineta 2006.gada 20.jūnija noteikumu Nr.496 “Nekustamā īpašuma lietošanas mērķu klasifikācija un nekustamā īpašuma lietošanas mērķu noteikšanas un maiņas kārtība” 2., 16., 18., 23. un 35. punktu, Ministru kabineta 2021.gada 29.jūnija noteikumu Nr.455 “Adresācijas noteikumi” 9., 10., 12., 16., 32. punktu, kā arī ņemot vērā **Attīstības un vides jautājumu komitejas** 2025.gada 22.oktobra atzinumu pieņemt iesniegto lēmuma projektu “*Par zemes ierīcības projekta apstiprināšanu, adrešu/ nosaukuma piešķiršanu, un nekustamā īpašuma lietošanas mērķu noteikšanu nekustamā īpašuma “Vecmeņģeļi” (kadastra Nr.8076 011 0257) zemes vienībai ar kadastra apzīmējumu 8076 011 0257, Mārupes pagastā, Mārupes novadā*”, atklāti balsojot ar _balsīm „par” (), „pret” _ , „atturas” _ , **Mārupes novada pašvaldības dome nolēmj:**

1. Apstiprināt nekustamā īpašuma “Vecmeņģeļi”, Mārupes pagastā, Mārupes novadā (kadastra Nr.8076 011 0257) zemes vienībai ar kadastra apzīmējumu 8076 011 0257 zemes ierīcības projektu kā galīgo (projektēto zemes vienību platība var mainīties pēc zemes iemērīšanas dabā).
2. Projektētajām zemes vienībām piešķirt un saglabāt adreses, un noteikt nekustamā īpašuma lietošanas mērķus:

Veiktā darbība (adreses piešķiršana, maiņa, tai skaitā adreses pieraksta formas precizēšana, likvidēšana vai esošās adreses saglabāšana)	Adresācijas objekts (viensēta, ēka, apbūvei paredzēta zemes vienība un telpu grupa)	Adresācijas objekta un, ja nepieciešams, ar to funkcionāli saistīto objektu kadastra apzīmējums, ja tāds ir	Adresācijas objekta esošā adrese, ja tāda ir	Esošā adresācijas objekta kods adrešu klasifikatorā, ja tāds ir	Adresācijas objekta jaunā adrese	Adresācijas objekta un, ja nepieciešams, ar to funkcionāli saistīto objektu jaunais kadastra apzīmējums, ja tāds ir	Cita informācija, saskaņā ar Detālplānojumu projektētā zemes vienība	Cita informācija, ja tāda ir: nekustamā īpašuma lietošanas mērķis
1	2	3	4	5	6	7	8	9
adreses saglabāšana	zemes vienība	80760110257	“Vecmeņģeļi”, Mārupes pagasts, Mārupes novads	<u>104921405</u>	“Vecmeņģeļi”, Mārupes pagasts, Mārupes novads	80760112070	“Nr.1”	0,7262 ha – individuālo dzīvojamo māju apbūve (kods 0601)

LĒMUMU PROJEKTI

adreses saglabāšana	ēka	807601102570 01	“Vecmeņģeļi”, Mārupes pagasts, Mārupes novads	<u>104921405</u>	“Vecmeņģeļi”, Mārupes pagasts, Mārupes novads	-	“Nr.1”	-
adreses saglabāšana	ēka	807601102570 02	“Vecmeņģeļi”, Mārupes pagasts, Mārupes novads	<u>104921405</u>	“Vecmeņģeļi”, Mārupes pagasts, Mārupes novads	-	“Nr.1”	-
adreses saglabāšana	ēka	807601102570 03	“Vecmeņģeļi”, Mārupes pagasts, Mārupes novads	<u>104921405</u>	“Vecmeņģeļi”, Mārupes pagasts, Mārupes novads	-	“Nr.1”	-
adreses saglabāšana	ēka	807601102570 04	“Vecmeņģeļi”, Mārupes pagasts, Mārupes novads	<u>104921405</u>	“Vecmeņģeļi”, Mārupes pagasts, Mārupes novads	-	“Nr.1”	-
adreses saglabāšana	ēka	807601102570 05	“Vecmeņģeļi”, Mārupes pagasts, Mārupes novads	<u>104921405</u>	“Vecmeņģeļi”, Mārupes pagasts, Mārupes novads	-	“Nr.1”	-
adreses saglabāšana	ēka	807601102570 06	“Vecmeņģeļi”, Mārupes pagasts, Mārupes novads	<u>104921405</u>	“Vecmeņģeļi”, Mārupes pagasts, Mārupes novads	-	“Nr.1”	-
adreses saglabāšana	ēka	807601102570 07	“Vecmeņģeļi”, Mārupes pagasts, Mārupes novads	<u>104921405</u>	“Vecmeņģeļi”, Mārupes pagasts, Mārupes novads	-	“Nr.1”	-
adreses saglabāšana	ēka	807601102570 08	“Vecmeņģeļi”, Mārupes pagasts, Mārupes novads	<u>104921405</u>	“Vecmeņģeļi”, Mārupes pagasts, Mārupes novads	-	“Nr.1”	-
adreses saglabāšana	ēka	807601102570 09	“Vecmeņģeļi”, Mārupes pagasts, Mārupes novads	<u>104921405</u>	“Vecmeņģeļi”, Mārupes pagasts, Mārupes novads	-	“Nr.1”	-
adreses saglabāšana	ēka	807601102570 10	“Vecmeņģeļi”, Mārupes pagasts, Mārupes novads	<u>104921405</u>	“Vecmeņģeļi”, Mārupes pagasts, Mārupes novads	-	“Nr.1”	-
adreses saglabāšana	ēka	807601102570 11	“Vecmeņģeļi”, Mārupes pagasts, Mārupes novads	<u>104921405</u>	“Vecmeņģeļi”, Mārupes pagasts, Mārupes novads	-	“Nr.1”	-
adreses saglabāšana	ēka	807601102570 12	“Vecmeņģeļi”, Mārupes pagasts, Mārupes novads	<u>104921405</u>	“Vecmeņģeļi”, Mārupes pagasts, Mārupes novads	-	“Nr.1”	-
adreses piešķiršana	zemes vienība	-	-	-	“Meņģeļi”, Mārupes pagasts, Mārupes novads	80760112071	“Nr.2”	2,3812 ha – zeme, uz kuras galvenā saimnieciskā darbība ir lauksaimniecība (kods 0101)

3. Piešķirt zemes vienībai “Nr.3” ar kadastra apzīmējumu 8076 011 2072 nosaukumu “C-7 Kalves - Ziedoņkalni”, Mārupes pagasts, Mārupes novads un noteikt nekustamā īpašuma lietošanas mērķi - zeme dzelzceļa infrastruktūras zemes nodalījuma joslā un ceļu zemes nodalījuma joslā (kods 1101) – 0,4795 ha platībā.
4. Centrālās pārvaldes Personāla un dokumentu pārvaldības nodaļai nosūtīt lēmumu Zemes vienības īpašniekiem, zemes ierīcības projekta izstrādātājam, Valsts zemes dienesta Rīgas reģionālajai nodaļai un Valsts zemes dienesta Adrešu reģistra departamentam piecu darbdienu laikā pēc lēmuma parakstīšanas.

Atbilstoši Administratīvā procesa likuma 70.panta pirmajai un otrajai daļai, šis lēmums stājas spēkā ar brīdi, kad tas paziņots adresātam. Saskaņā ar Paziņošanas likuma 9.panta otro daļu dokuments, kas sūtīts pa elektronisko pastu, uzskatāms par paziņotu otrajā darba dienā pēc tā nosūtīšanas.

Šo lēmumu saskaņā ar Administratīvā procesa likuma 70.panta pirmo daļu, 76.panta pirmo un otro daļu, 79.panta pirmo daļu, 188.panta otro daļu un 189.panta pirmo daļu var pārsūdzēt viena mēneša laikā no tā spēkā stāšanās dienas, pieteikumu iesniedzot Administratīvās rajona tiesas attiecīgajā tiesu namā

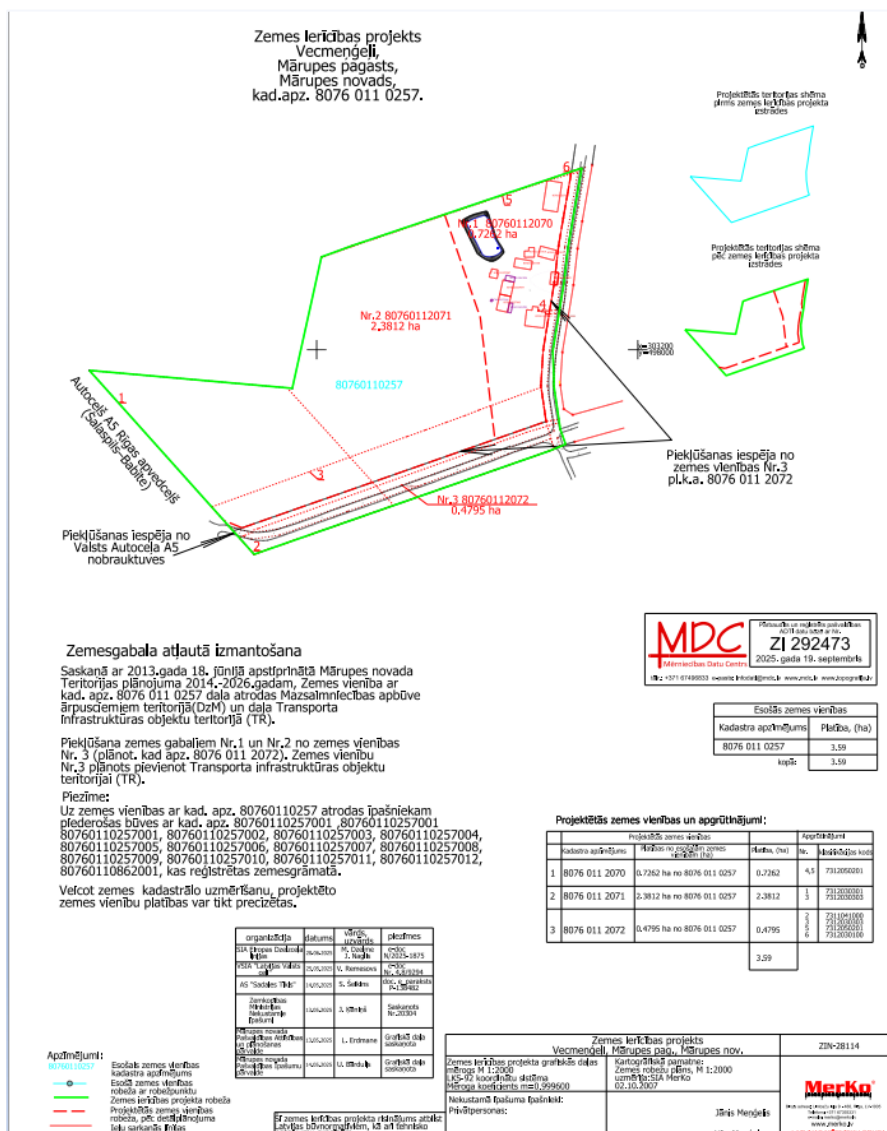
pēc pieteicēja adreses [fiziskā persona — pēc deklarētās dzīvesvietas adreses, papildu adreses (Dzīvesvietas deklarēšanas likuma izpratnē) vai nekustamā īpašuma atrašanās vietas, juridiskā persona — pēc juridiskās adreses].

Pašvaldības domes priekšsēdētājs

Aivars Osītis

Sagatavoja Attīstības un plānošanas pārvaldes
Zemes ierīcības speciāliste L. Erdmane

Pielikums
Mārupes novada pašvaldības domes
2025.gada 29.oktobra lēmumam Nr. _____
(sēdes protokols Nr.9)



LĒMUMPROJEKTS Nr.35**Par zemes ierīcības projekta apstiprināšanu, adresu/ nosaukuma piešķiršanu, un nekustamā īpašuma lietošanas mērķu noteikšanu nekustamā īpašuma “Mazie Dreimaņi” (kadastra Nr.8048 001 0050) zemes vienībai ar kadastra apzīmējumu 8048 001 0564, Mežārēs, Babītes pagastā, Mārupes novadā**

Adresāti: [..]

Mārupes novada pašvaldībā (turpmāk – Pašvaldība) saņemts sertificētas zemes ierīkotājas Andas Gales (sert. Nr. AA0026) 2025.gada 15.septembra iesniegums (Pašvaldībā reģistrēts ar Nr. 1/2.1-2/840) ar lūgumu apstiprināt izstrādāto zemes ierīcības projektu nekustamā īpašuma “Mazie Dreimaņi” (kadastra Nr.8048 001 0050) zemes vienībai ar kadastra apzīmējumu 8048 001 0564, Mežārēs, Babītes pagastā, Mārupes novadā.

Izskatot iesniegumu, Pašvaldības dome konstatē:

1. Nekustamā īpašuma “Mazie Dreimaņi”, Mežārēs, Babītes pagasts, Mārupes novads, kadastra Nr.8048 001 0050, sastāvā ietilpst zemes vienība ar kadastra apzīmējumu 8048 001 0564, 1,1500 ha platībā (turpmāk – Zemes vienība), un pirts. Saskaņā ar Rīgas rajona tiesas Babītes pagasta zemesgrāmatas nodalījumā Nr.100000477643 veiktajiem ierakstiem, īpašuma tiesības nostiprinātas [..] (1/2 dom.daļa) un [..] (1/2 dom.daļa).
2. Saskaņā ar Nekustamā īpašuma valsts kadastra informācijas sistēmas datiem Zemes vienībai reģistrēti nekustamā īpašuma lietošanas mērķi: Individuālo dzīvojamo māju apbūve (kods 0601) – 0,0900 ha platībā un zeme, uz kuras galvenā saimnieciskā darbība ir lauksaimniecība (kods 0101) – 1,0600 ha platībā. Būvei ar kadastra apzīmējumu 8048 001 0011 006 noteikts galvenais lietošanas veids - Viesnīcas vai sabiedriskās ēdināšanas telpu grupa (kods1211).
3. Saskaņā ar spēkā esošā Babītes novada (šobrīd Babītes pagasta un Salas pagasta) teritorijas plānojuma, kas apstiprināts ar Babītes novada pašvaldības domes 2020.gada 22.janvāra saistošajiem noteikumiem Nr.1 “Babītes novada teritorijas plānojums, teritorijas izmantošanas un apbūves noteikumi un grafiskā daļa” apstiprināto funkcionālā zonējuma karti Zemes vienībai ir noteikts funkcionālais zonējums Jaukta centra apbūves teritorija (JC1).
4. Pašvaldība 2025.gada 27.augustā izsniedza nosacījumus Nr.28/2-13/52 zemes ierīcības projekta izstrādei.
5. Zemes ierīcības projekta izstrādes mērķis ir Zemes vienības sadale, paredzot šādas zemes vienības:
 - 5.4. ar kadastra apzīmējumu 8048 001 1239 – 0,1201 ha platībā;
 - 5.5. ar kadastra apzīmējumu 8048 001 1240 – 0,1206 ha platībā;
 - 5.6. ar kadastra apzīmējumu 8048 001 1241 – 0,2708 ha platībā;
 - 5.7. ar kadastra apzīmējumu 8048 001 1242 – 0,1203 ha platībā;
 - 5.8. ar kadastra apzīmējumu 8048 001 1243 – 0,1206 ha platībā;
 - 5.9. ar kadastra apzīmējumu 8048 001 1268 – 0,1206 ha platībā;
 - 5.10. ar kadastra apzīmējumu 8048 001 1269 – 0,1201 ha platībā;
 - 5.11. ar kadastra apzīmējumu 8048 001 1270 – 0,0946 ha platībā;
 - 5.12. ar kadastra apzīmējumu 8048 001 1271 – 0,0676 ha platībā;

Iesniegtais zemes ierīcības projekts izstrādāts atbilstoši Ministru kabineta 2016.gada 2.augusta noteikumiem Nr.505 “Zemes ierīcības projekta izstrādes noteikumi” (turpmāk - Noteikumi Nr.505), ievērojot Pašvaldības izsniegto nosacījumu prasības.

Saskaņā ar Zemes ierīcības likuma 19.pantu zemes ierīcības projektu un tā grozījumus apstiprina vietējā pašvaldība, izdodot administratīvo aktu.

Noteikumu Nr.505 28.1. un 28.2.apakšpunkts nosaka, ja projektu apstiprina, vietējā pašvaldība pieņem uz projektētajām zemes vienībām attiecināmus lēmumus, tostarp lēmumu par

adreses piešķiršanu, ja pēc zemes ierīcības darbiem paredzēts izveidot jaunu adresācijas objektu, un nekustamā īpašuma lietošanas mērķu noteikšanu vai maiņu.

Pamatojoties uz Ministru kabineta 2021.gada 29.jūnija noteikumu Nr.455 "Adresācijas noteikumi" 15.punktu, pilsētu un ciemu teritoriju daļās, kur ir ielas, apbūvei paredzētajai zemes vienībai vai ēkai piešķir numuru ar piesaisti ielas nosaukumam. Pilsētu un ciemu teritoriju daļās, kur nav ielu, līdz ielu izbūvei vai, ja brauktuvei noteikts ceļa statuss, apbūvei paredzētajai zemes vienībai un ēkai saglabā vai piešķir nosaukumu kā adreses elementu.

Atbilstoši Nekustamā īpašuma valsts kadastra likuma 9.panta pirmās daļas 1.punktam, zemes vienībai un zemes vienības daļai nosaka nekustamā īpašuma lietošanas mērķi un lietošanas mērķim piekritošo platību. To atbilstoši Ministru kabineta noteiktajai kārtībai un vietējās pašvaldības teritorijas plānojumā noteiktajai izmantošanai vai likumīgi uzsāktajai izmantošanai nosaka vietējā pašvaldība, kuras administratīvajā teritorijā atrodas konkrētā zemes vienība un zemes vienības daļa, izņemot šīs panta daļas 2.punktā minēto gadījumu. Atbilstoši minētā likuma 9.panta trešajai daļai nekustamā īpašuma lietošanas mērķu klasifikāciju un nekustamā īpašuma lietošanas mērķu noteikšanas un maiņas kārtību nosaka Ministru kabinets.

Saskaņā ar Ministru kabineta 2006.gada 20.jūnija noteikumu Nr.496 "Nekustamā īpašuma lietošanas mērķu klasifikācija un nekustamā īpašuma lietošanas mērķu noteikšanas un maiņas kārtība" (turpmāk – Noteikumi Nr.496) 2.punktu zemes vienībai kadastrālās vērtēšanas vajadzībām nosaka nekustamā īpašuma lietošanas mērķi atbilstoši vietējās pašvaldības teritorijas plānojumam vai normatīvajos aktos noteiktajā kārtībā uzsāktai zemes vai būves pašreizējai izmantošanai.

Saskaņā ar Noteikumu Nr.496 16.punktu lietošanas mērķi nosaka, ja tiek izveidota jauna zemes vienība vai zemes vienības daļa, vai, ja zemes vienībai vai zemes vienības daļai nav noteikts lietošanas mērķis.

Saskaņā ar Noteikumu Nr.496 18.punktu lietošanas mērķa noteikšanu vai maiņu šo noteikumu 16. vai 17.punktā minētajos gadījumos mēneša laikā ierosina nekustamā īpašuma īpašnieks [..]. Lietošanas mērķa noteikšanu vai maiņu var ierosināt arī valsts vai pašvaldības institūcija.

Ņemot vērā iepriekš minēto un pamatojoties uz Pašvaldību likuma 10.panta pirmās daļas 6.punktu, Zemes ierīcības likuma 19.pantu, Ministru kabineta 2016.gada 2.augusta noteikumu Nr.505 "Zemes ierīcības projekta izstrādes noteikumi" 26., 28. punktu, Nekustamā īpašuma valsts kadastra likuma 9.panta pirmās daļas 1.punktu, Ministru kabineta 2006.gada 20.jūnija noteikumu Nr.496 "Nekustamā īpašuma lietošanas mērķu klasifikācija un nekustamā īpašuma lietošanas mērķu noteikšanas un maiņas kārtība" 2., 16., 18., 23. un 35. punktu, Ministru kabineta 2021.gada 29.jūnija noteikumu Nr.455 "Adresācijas noteikumi" 9., 10., 12., 15., 32. punktu, kā arī ņemot vērā **Attīstības un vides jautājumu komitejas** 2025.gada 22.oktobra atzinumu pieņemt iesniegto lēmuma projektu "*Par zemes ierīcības projekta apstiprināšanu, adresu/ nosaukuma piešķiršanu, un nekustamā īpašuma lietošanas mērķu noteikšanu nekustamā īpašuma "Mazie Dreimaņi" (kadastra Nr.8048 001 0050) zemes vienībai ar kadastra apzīmējumu 8048 001 0564, Mežārēs, Babītes pagastā, Mārupes novadā*", atklāti balsojot ar _ balsīm „par” (), „pret” _ , „atturas” _ , **Mārupes novada pašvaldības dome nolemj:**

1. Apstiprināt nekustamā īpašuma "Mazie Dreimaņi", Mežārēs, Babītes pagastā, Mārupes novadā (kadastra Nr.8048 001 0050) zemes vienībai ar kadastra apzīmējumu 8048 001 0564 zemes ierīcības projektu kā galīgo (projektēto zemes vienību platība var mainīties pēc zemes iemērīšanas dabā).
2. Projektētajām zemes vienībām piešķirt un mainīt adreses, un noteikt nekustamā īpašuma lietošanas mērķus:

LĒMUMU PROJEKTI

Veiktā darbība (adreses piešķiršana, maiņa, tai skaitā adreses pieraksta formas precizēšana, likvidēšana vai esošās adreses saglabāšana)	Adresācijas objekts (viensēta, ēka, apbūvei paredzēta zemes vienība un telpu grupa)	Adresācijas objekta un, ja nepieciešams, ar to funkcionāli saistīto objektu kadastra apzīmējums, ja tāds ir	Adresācijas objekta esošā adrese, ja tāda ir	Esošā adresācijas objekta kods adrešu klasifikatorā, ja tāds ir	Adresācijas objekta jaunā adrese	Adresācijas objekta un, ja nepieciešams, ar to funkcionāli saistīto objektu jaunais kadastra apzīmējums, ja tāds ir	Cita informācija, saskaņā ar Detālplānojumu projektētā zemes vienība	Cita informācija, ja tāda ir: nekustamā īpašuma lietošanas mērķis
1	2	3	4	5	6	7	8	9
adreses piešķiršana	zemes vienība	-	-	-	Strupu iela 24, Mežāres, Babītes pagasts, Mārupes novads	80480011239	“Nr.1”	0,1201 ha – individuālo dzīvojamo māju apbūve (kods 0601)
adreses piešķiršana	zemes vienība	-	-	-	Strupu iela 22, Mežāres, Babītes pagasts, Mārupes novads	80480011240	“Nr.2”	0,1206 ha – individuālo dzīvojamo māju apbūve (kods 0601)
adreses maiņa	zemes vienība	80480010564	“Mazie Dreimaņi”, Mežāres, Babītes pagasts, Mārupes novads	106001905	Strupu iela 20, Mežāres, Babītes pagasts, Mārupes novads	80480011241	“Nr.3”	0,2708 ha – komercdarbības objektu apbūve (kods 0801)
adreses maiņa	ēka	80480010011006	“Mazie Dreimaņi”, Mežāres, Babītes pagasts, Mārupes novads	106001905	Strupu iela 20, Mežāres, Babītes pagasts, Mārupes novads	-	“Nr.3”	-
adreses piešķiršana	zemes vienība	-	-	-	Strupu iela 18, Mežāres, Babītes pagasts, Mārupes novads	80480011242	“Nr.4”	0,1203 ha – individuālo dzīvojamo māju apbūve (kods 0601)
adreses piešķiršana	zemes vienība	-	-	-	Strupu iela 16, Mežāres, Babītes pagasts, Mārupes novads	80480011243	Nr.5	0,1206 ha – individuālo dzīvojamo māju apbūve (kods 0601)
adreses piešķiršana	zemes vienība	-	-	-	Strupu iela 14, Mežāres, Babītes pagasts, Mārupes novads	80480011268	Nr.6	0,1206 ha – individuālo dzīvojamo māju apbūve (kods 0601)
adreses piešķiršana	zemes vienība	-	-	-	Strupu iela 12, Mežāres, Babītes pagasts, Mārupes novads	80480011269	Nr.7	0,1201 ha – individuālo dzīvojamo māju apbūve (kods 0601)

3. Piešķirt zemes vienībai “Nr.8” ar kadastra apzīmējumu 8048 001 1270 nosaukumu “Strupu ielas pievedceļš”, Mežāres, Babītes pagasts, Mārupes novads un noteikt nekustamā īpašuma lietošanas mērķi - zeme dzelzceļa infrastruktūras zemes nodalījuma joslā un ceļu zemes nodalījuma joslā (kods 1101) – 0,0946 ha platībā.
4. Piešķirt zemes vienībai “Nr.9” ar kadastra apzīmējumu 8048 001 1271 nosaukumu “Strupu iela”, Mežāres, Babītes pagasts, Mārupes novads un noteikt nekustamā īpašuma lietošanas mērķi - zeme dzelzceļa infrastruktūras zemes nodalījuma joslā un ceļu zemes nodalījuma joslā (kods 1101) – 0,0676 ha platībā.

5. Centrālās pārvaldes Personāla un dokumentu pārvaldības nodaļai nosūtīt lēmumu Zemes vienības īpašniekiem, zemes ierīcības projekta izstrādātājam, Valsts zemes dienesta Rīgas reģionālajai nodaļai un Valsts zemes dienesta Adrešu reģistra departamentam piecu darbdienu laikā pēc lēmuma parakstīšanas.

Atbilstoši Administratīvā procesa likuma 70.panta pirmajai un otrajai daļai, šis lēmums stājas spēkā ar brīdi, kad tas paziņots adresātam. Saskaņā ar Paziņošanas likuma 9.panta otro daļu dokuments, kas sūtīts pa elektronisko pastu, uzskatāms par paziņotu otrajā darba dienā pēc tā nosūtīšanas.

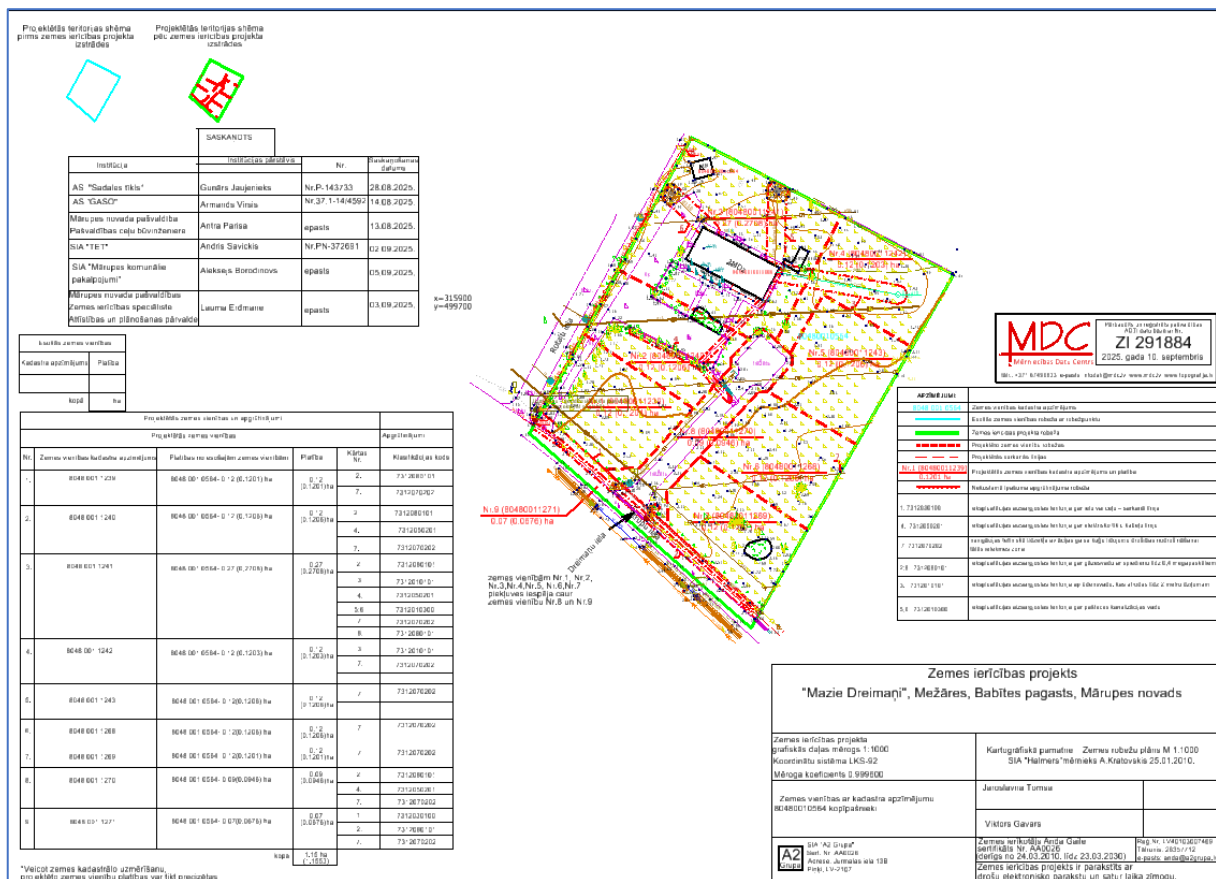
Šo lēmumu saskaņā ar Administratīvā procesa likuma 70.panta pirmo daļu, 76.panta pirmo un otro daļu, 79.panta pirmo daļu, 188.panta otro daļu un 189.panta pirmo daļu var pārsūdzēt viena mēneša laikā no tā spēkā stāšanās dienas, pieteikumu iesniedzot Administratīvās rajona tiesas attiecīgajā tiesu namā pēc pieteicēja adreses [fiziskā persona — pēc deklarētās dzīvesvietas adreses, papildu adreses (Dzīvesvietas deklarēšanas likuma izpratnē) vai nekustamā īpašuma atrašanās vietas, juridiskā persona — pēc juridiskās adreses].

Pašvaldības domes priekšsēdētājs

Aivars Osītis

Sagatavoja Attīstības un plānošanas pārvaldes
Zemes ierīcības speciāliste L. Erdmane

Pielikums
Mārupes novada pašvaldības domes
2025.gada 29.oktobra lēmumam Nr. _____
(sēdes protokols Nr.9)



LĒMUMPROJEKTS Nr.36

Par zemes ierīcības projekta apstiprināšanu, adresu piešķiršanu un nekustamā īpašuma lietošanas mērķu noteikšanu nekustamo īpašumu “Notekas” (kadastra Nr.8048 003 0259) un Meistaru iela 7A (kadastra Nr. 8048 003 0882) zemes vienībām ar kadastra apzīmējumiem 8048 003 0259 un 8048 003 0878, Piņķos, Babītes pagastā, Mārupes novadā

*Adresāti: SIA “Mārupes komunālie pakalpojumi”, e-pasta adrese: info@mkp.lv
SIA “GEOPOLS.LV”, e-pasta adrese: birojs@geopols.lv*

Mārupes novada pašvaldībā (turpmāk – Pašvaldība) saņemts sertificētas zemes ierīkotājas Daces Brigmanes (sert. Nr. AA0175) 2025.gada 1.oktobra iesniegums (Pašvaldībā reģistrēts ar Nr. 1/2.1-2/874) ar lūgumu apstiprināt izstrādāto zemes ierīcības projektu nekustamo īpašumu “Notekas” (kadastra Nr.8048 003 0259) un Meistaru iela 7A (kadastra Nr. 8048 003 0882) zemes vienībām ar kadastra apzīmējumiem 8048 003 0259 un 8048 003 0878, Piņķos, Babītes pagastā, Mārupes novadā.

Izskatot iesniegumu, Pašvaldības dome konstatē:

1. Nekustamā īpašuma “Notekas”, Piņķi, Babītes pagasts, Mārupes novads, kadastra Nr.8048 003 0259, sastāvā ietilpst zemes vienība ar kadastra apzīmējumu 8048 003 0259 – 1,8616 ha platībā (turpmāk – Zemes vienība Nr.1), notekūdeņu attīrīšanas ietaises ar kadastra apzīmējumu 8048 003 0259 001 un personāla un laboratorijas ēka ar kadastra apzīmējumu 8048 003 0259 002. Saskaņā ar Rīgas rajona tiesas Babītes pagasta zemesgrāmatas nodalījumā Nr.100000946954 veiktajiem ierakstiem, īpašuma tiesības nostiprinātas Mārupes novada pašvaldībai, Reģ. Nr.90000012827.

2. Nekustamā īpašuma Meistaru iela 7A, Piņķi, Babītes pagasts, Mārupes novads, kadastra Nr.8048 003 0882, sastāvā ietilpst zemes vienības ar kadastra apzīmējumiem 8048 003 0378 – 0,0206 ha platībā. Saskaņā ar Rīgas rajona tiesas Babītes pagasta zemesgrāmatas nodalījumā Nr. 100000519751 veiktajiem ierakstiem, īpašuma tiesības nostiprinātas Mārupes novada pašvaldībai, Reģ. Nr.90000012827.

3. Saskaņā ar Nekustamā īpašuma valsts kadastra informācijas sistēmas datiem zemes vienībām reģistrēti nekustamā īpašuma lietošanas mērķi:

3.1. Zemes vienībai Nr.1 - Ar maģistrālajām elektropārvades un sakaru līnijām un maģistrālajiem naftas, naftas produktu, ķīmisko produktu, gāzes un ūdens cauruļvadiem saistīto būvju, ūdens ņemšanas un notekūdeņu attīrīšanas būvju apbūve (kods 1201) – 1,7316 ha platībā un Zeme dzelzceļa infrastruktūras zemes nodalījuma joslā un ceļu zemes nodalījuma joslā (kods 1101) – 0,1300 ha platībā;

3.2. Zemes vienībām Nr.2 - Zeme dzelzceļa infrastruktūras zemes nodalījuma joslā un ceļu zemes nodalījuma joslā (kods 1101) - 0,0206 ha platībā.

4. Saskaņā ar Babītes novada (šobrīd Babītes pagasta un Salas pagasta) teritorijas plānojuma, kas apstiprināts ar Babītes novada pašvaldības domes 2020.gada 22.janvāra saistošajiem noteikumiem Nr.1 “Babītes novada teritorijas plānojums, teritorijas izmantošanas un apbūves noteikumi un grafiskā daļa” apstiprināto funkcionālā zonējuma karti Zemes vienībām Nr.1 un Nr.2 ir noteikti funkcionālie zonējumi: Rūpnieciskās apbūves teritorijas (R) un Transporta infrastruktūras teritorija (TR).

5. Pašvaldība 2025.gada 12.maijā izsniedza nosacījumus Nr.28/2-13/32 zemes ierīcības projekta izstrādei.

6. Zemes ierīcības projekta izstrādes mērķis, nekustamā īpašuma “Notekas”, Piņķi, Babītes pagasts, Mārupes novads (kadastra Nr. 8048 003 0259) Zemes vienības Nr.1 sadalei un robežu likvidēšana starp Zemes vienībām Nr.1 un nekustamā īpašuma Meistaru iela 7A (kadastra Nr.8048 003 0882) Zemes vienību Nr.2.

Iesniegtais zemes ierīcības projekts izstrādāts atbilstoši Ministru kabineta 2016.gada 2.augusta noteikumiem Nr.505 "Zemes ierīcības projekta izstrādes noteikumi" (turpmāk - Noteikumi Nr.505), ievērojot Pašvaldības izsniegto nosacījumu prasības.

Saskaņā ar Zemes ierīcības likuma 19.pantu zemes ierīcības projektu un tā grozījumus apstiprina vietējā pašvaldība, izdodot administratīvo aktu.

Noteikumu Nr.505 28.1. un 28.2.apakšpunkts nosaka, ja projektu apstiprina, vietējā pašvaldība pieņem uz projektētajām zemes vienībām attiecināmus lēmumus, tostarp lēmumu par adreses piešķiršanu, ja pēc zemes ierīcības darbiem paredzēts izveidot jaunu adresācijas objektu, un nekustamā īpašuma lietošanas mērķu noteikšanu vai maiņu.

Pamatojoties uz Ministru kabineta 2021.gada 29.jūnija noteikumu Nr.455 "Adresācijas noteikumi" 15.punktu, pilsētu un ciemu teritoriju daļās, kur ir ielas, apbūvei paredzētajai zemes vienībai vai ēkai piešķir numuru ar piesaisti ielas nosaukumam. Pilsētu un ciemu teritoriju daļās, kur nav ielu, līdz ielu izbūvei vai, ja brauktuvei noteikts ceļa statuss, apbūvei paredzētajai zemes vienībai un ēkai saglabā vai piešķir nosaukumu kā adreses elementu.

Atbilstoši Nekustamā īpašuma valsts kadastra likuma 9.panta pirmās daļas 1.punktam, zemes vienībai un zemes vienības daļai nosaka nekustamā īpašuma lietošanas mērķi un lietošanas mērķim piekritošo platību. To atbilstoši Ministru kabineta noteiktajai kārtībai un vietējās pašvaldības teritorijas plānojumā noteiktajai izmantošanai vai likumīgi uzsāktajai izmantošanai nosaka vietējā pašvaldība, kuras administratīvajā teritorijā atrodas konkrētā zemes vienība un zemes vienības daļa, izņemot šīs panta daļas 2.punktā minēto gadījumu. Atbilstoši minētā likuma 9.panta trešajai daļai nekustamā īpašuma lietošanas mērķu klasifikāciju un nekustamā īpašuma lietošanas mērķu noteikšanas un maiņas kārtību nosaka Ministru kabinets.

Saskaņā ar Ministru kabineta 2006.gada 20.jūnija noteikumu Nr.496 "Nekustamā īpašuma lietošanas mērķu klasifikācija un nekustamā īpašuma lietošanas mērķu noteikšanas un maiņas kārtība" (turpmāk – Noteikumi Nr.496) 2.punktu zemes vienībai kadastrālās vērtēšanas vajadzībām nosaka nekustamā īpašuma lietošanas mērķi atbilstoši [...] vietējās pašvaldības teritorijas plānojumam vai normatīvajos aktos noteiktajā kārtībā uzsāktai zemes vai būves pašreizējai izmantošanai.

Saskaņā ar Noteikumu Nr.496 16.punktu lietošanas mērķi nosaka, ja tiek izveidota jauna zemes vienība vai zemes vienības daļa, vai, ja zemes vienībai vai zemes vienības daļai nav noteikts lietošanas mērķis.

Saskaņā ar Noteikumu Nr.496 18.punktu lietošanas mērķa noteikšanu vai maiņu šo noteikumu 16. vai 17.punktā minētajos gadījumos mēneša laikā ierosina nekustamā īpašuma īpašnieks [...] lietošanas mērķa noteikšanu vai maiņu var ierosināt arī valsts vai pašvaldības institūcija.

Ņemot vērā iepriekš minēto un pamatojoties uz Zemes ierīcības likuma 19.pantu, Ministru kabineta 2016.gada 2.augusta noteikumu Nr.505 "Zemes ierīcības projekta izstrādes noteikumi" 26., 28. punktu, Nekustamā īpašuma valsts kadastra likuma 9.panta pirmās daļas 1.punktu, Ministru kabineta 2006.gada 20.jūnija noteikumu Nr.496 "Nekustamā īpašuma lietošanas mērķu klasifikācija un nekustamā īpašuma lietošanas mērķu noteikšanas un maiņas kārtība" 2., 16., 18., 23. un 35. punktu, Ministru kabineta 2021.gada 29.jūnija noteikumu Nr.455 "Adresācijas noteikumi" 9., 10., 12., 15., 32. punktu, kā arī ņemot vērā **Attīstības un vides jautājumu komitejas** 2025.gada 22.oktobra atzinumu pieņemot iesniegto lēmuma projektu "*Par zemes ierīcības projekta apstiprināšanu, adrešu piešķiršanu un nekustamā īpašuma lietošanas mērķu noteikšanu nekustamo īpašumu "Notekas" (kadastra Nr.8048 003 0259) un Meistaru iela 7A (kadastra Nr. 8048 003 0882) zemes vienībām ar kadastra apzīmējumiem 8048 003 0259 un 8048 003 0878, Piņķos, Babītes pagastā, Mārupes novadā*", atklāti balsojot ar _ balsīm „par” (), „pret” _ , „atturas” _ , **Mārupes novada pašvaldības dome nolemj:**

1. Apstiprināt nekustamo īpašumu "Notekas" (kadastra Nr.8048 003 0259) un Meistaru iela 7A (kadastra Nr. 8048 003 0882) zemes vienībām ar kadastra apzīmējumiem 8048 003

LĒMUMU PROJEKTI

0259 un 8048 003 0878, Piņķos, Babītes pagastā, Mārupes novadā, zemes ierīcības projektu kā galīgo (projektēto zemes vienību platība var mainīties pēc zemes iemērīšanas dabā).

2. Projektētajām zemes vienībām mainīt un piešķirt adreses un noteikt nekustamā īpašuma lietošanas mērķus:

Veiktā darbība (adreses piešķiršana, maiņa, tai skaitā adreses pieraksta formas precizēšana, likvidēšana vai esošās adreses saglabāšana)	Adresācija s objekts (viensēta, ēka, apbūvei paredzēta zemes vienība un telpu grupa)	Adresācijas objekta un, ja nepieciešams, ar to funkcionāli saistīto objektu kadastra apzīmējums, ja tāds ir	Adresācijas objekta esošā adrese, ja tāda ir	Esošā adresācijas objekta kods adrešu klasifikatorā, ja tāds ir	Adresācijas objekta jaunā adrese	Adresācijas objekta un, ja nepieciešams, ar to funkcionāli saistīto objektu jaunais kadastra apzīmējums, ja tāds ir	Cita informācija, saskaņā ar zemes ierīcības projektu projektētā zemes vienība	Cita informācija, ja tāda ir: nekustamā īpašuma lietošanas mērķis
1	2	3	4	5	6	7	8	9
adreses maiņa	zemes vienība	80480030259	“Notekas”, Piņķi, Babītes pagasts, Mārupes novads	103125914	Meistaru iela 7, Piņķi, Babītes pagasts, Mārupes novads	80480030259	Nr.2	1,4195 ha - Ražošanas objektu apbūves zeme (kods 1001); 0,15 ha – zeme dzelzceļa infrastruktūras zemes nodalījuma joslā un ceļu zemes nodalījuma joslā (kods 1101).
adreses maiņa	ēka	8048003025906	“Notekas”, Piņķi, Babītes pagasts, Mārupes novads	103125914	Meistaru iela 7, Piņķi, Babītes pagasts, Mārupes novads	8048003025906	“Nr.2”	-
adreses piešķiršanu	zemes vienība	-	-	-	Meistaru iela 7A, Piņķi, Babītes pagasts, Mārupes novads	80480030878	“Nr.1”	0,3127 ha platībā - ar maģistrālajām elektropārvades un sakaru līnijām un maģistrālajiem naftas, naftas produktu, ķīmisko produktu, gāzes un ūdens cauruļvadiem saistīto būvju, ūdens ņemšanas un notekūdeņu attīrīšanas būvju apbūve (kods 1201)
adreses maiņa	ēka	8048003025901	“Notekas”, Piņķi, Babītes pagasts, Mārupes novads	-	Meistaru iela 7A, Piņķi, Babītes pagasts, Mārupes novads	8048003025901	Nr.1	-

LĒMUMU PROJEKTI

adreses maiņa	ēka	804800302590 02	“Notekas”, Piņķi, Babītes pagasts, Mārupes novads	-	Meistaru iela 7A, Piņķi, Babītes pagasts, Mārupes novads	804800302590 02	Nr.1	-
---------------	-----	--------------------	---	---	--	--------------------	------	---

3. Centrālās pārvaldes Personāla un dokumentu pārvaldības nodaļai nosūtīt lēmumu Zemes vienības īpašniekiem, zemes ierīcības projekta izstrādātājam, Valsts zemes dienesta Rīgas reģionālajai nodaļai un Valsts zemes dienesta Adrešu reģistra departamentam piecu darbdienu laikā pēc lēmuma parakstīšanas.

Atbilstoši Administratīvā procesa likuma 70.panta pirmajai un otrajai daļai, šis lēmums stājas spēkā ar brīdi, kad tas paziņots adresātam. Saskaņā ar Paziņošanas likuma 9.panta otro daļu dokuments, kas sūtīts pa elektronisko pastu, uzskatāms par paziņotu otrajā darba dienā pēc tā nosūtīšanas.

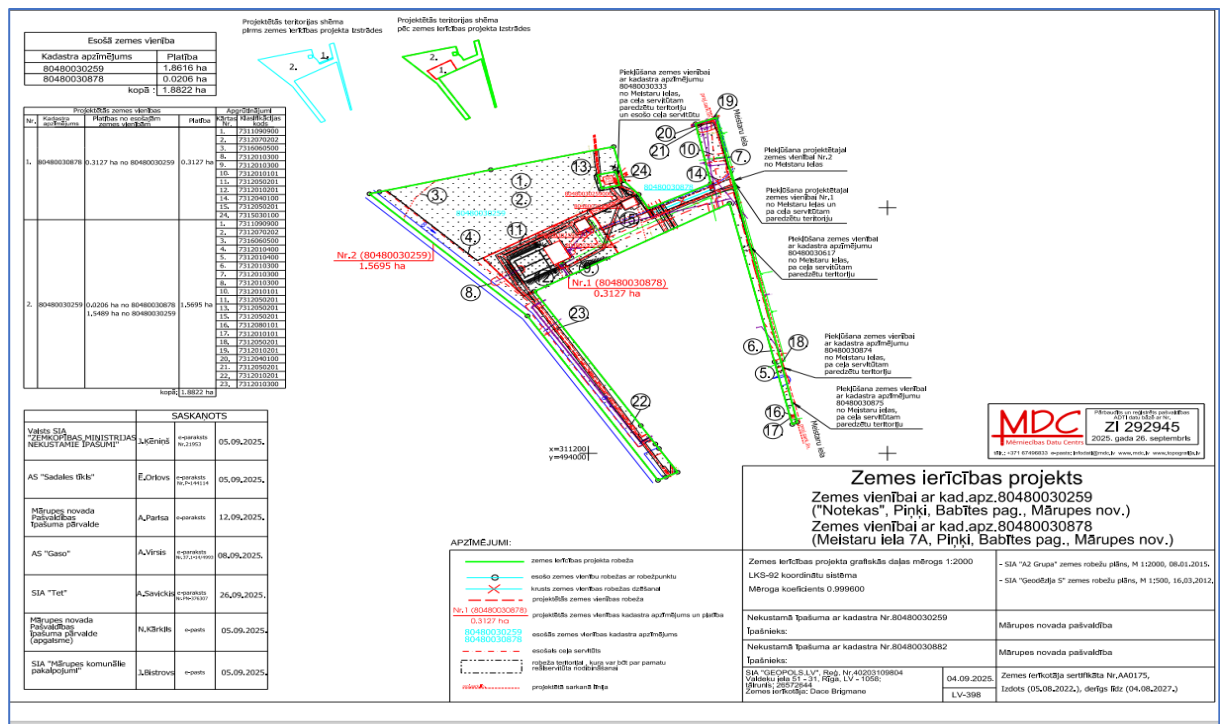
Šo lēmumu saskaņā ar Administratīvā procesa likuma 70.panta pirmo daļu, 76.panta pirmo un otro daļu, 79.panta pirmo daļu, 188.panta otro daļu un 189.panta pirmo daļu var pārsūdzēt viena mēneša laikā no tā spēkā stāšanās dienas, pieteikumu iesniedzot Administratīvās rajona tiesas attiecīgajā tiesu namā pēc pieteicēja adreses [fiziskā persona — pēc deklarētās dzīvesvietas adreses, papildu adreses (Dzīvesvietas deklarēšanas likuma izpratnē) vai nekustamā īpašuma atrašanās vietas, juridiskā persona — pēc juridiskās adreses].

Pašvaldības domes priekšsēdētājs

Aivars Osītis

Sagatavoja Attīstības un plānošanas pārvaldes Zemes ierīcības speciāliste L. Erdmane

Pielikums
Mārupes novada pašvaldības domes
2025.gada 29.oktobra lēmumam Nr. _____
(sēdes protokols Nr.9)



LĒMUMPROJEKTS Nr.37

Par zemes ierīcības projekta apstiprināšanu, adrešu piešķiršanu un nekustamā īpašuma lietošanas mērķu noteikšanu nekustamā īpašuma "Kāršurozes", zemes vienībai ar kadastra apzīmējumu 8076 011 1548, Mārupes pagastā, Mārupes novadā

Adresāti: [..]

Mārupes novada pašvaldībā (turpmāk – Pašvaldība) saņemts sertificētas zemes ierīkotājas Saivas Sokolovas (sert. Nr. AA0018), 2025.gada 22.septembra iesniegums (Pašvaldībā reģistrēts 2025.gada 22.septembrī ar reģ. Nr. 1/2.1-2/856) ar papildinājumu 2025.gada 25.septembrī (Pašvaldībā reģistrēts ar reģ. Nr. 1/2.1-6/587) ar lūgumu apstiprināt izstrādāto zemes ierīcības projektu nekustamā īpašuma "Kāršurozes", kadastra Nr. 8076 011 1578, zemes vienībai ar kadastra apzīmējumu 8076 011 1548, Mārupes pagastā, Mārupes novadā.

Izskatot iesniegumu, Pašvaldības dome konstatē:

1. Nekustamā īpašuma "Kāršurozes", Mārupes pagastā, Mārupes novadā, kadastra Nr. 8076 011 1578, sastāvā ietilpst zemes vienība, kadastra apzīmējums 8076 011 1548, ar kopējo platību 1,2300 ha (turpmāk – Zemes vienība). Īpašuma tiesības Rīgas rajona tiesas Mārupes pagasta zemesgrāmatas nodalījumā Nr. 100000582329 nostiprinātas [..], (turpmāk – Īpašnieks).
2. Saskaņā ar Nekustamā īpašuma valsts kadastra informācijas sistēmas datiem Zemes vienībai reģistrēts nekustamā īpašuma lietošanas mērķis (turpmāk – NĪLM) Zeme, uz kuras galvenā saimnieciskā darbība ir lauksaimniecība (0101).
3. Saskaņā ar Mārupes novada domes 2013.gada 18.jūnija saistošo noteikumu Nr.11/2013 "Mārupes novada teritorijas plānojumu 2014.-2026. gadam" apstiprināto Mārupes novada (šobrīd Mārupes un Mārupes pagasta) teritorijas plānojumu 2014.-2026.gadam (turpmāk – Teritorijas plānojums) funkcionālā zonējuma karti, Zemes vienība atrodas Mazsaimniecību apbūve ārpus ciemiem DzSM teritorijā, kurā, atbilstoši Teritorijas plānojuma Teritorijas izmantošanas un apbūves noteikumu 302.2.apakšpunktam, minimālā jaunizveidojamā zemes vienības platība ir 3000 m².
4. Pašvaldība 2023.gada 10.novembrī izsniedza nosacījumus Nr. 28/2-13/52 zemes ierīcības projekta izstrādei.
5. Zemes ierīcības projekta izstrādes mērķis ir Zemes vienības sadale četrās atsevišķās zemes vienībās, tanī skaitā izdalot vienu zemes vienību piekļuves nodrošināšanai projektētajām zemes vienībām, pāri Dzilnupei, veidojot vienu pieslēgumu pašvaldības ceļam (C-2 Misiņi-Peles).
6. Projektētām zemes vienībām piekļuve risināma no pašvaldības C-2 Misiņi-Peles.
7. Zemes ierīcības projekts ir saskaņots ar Īpašnieku.
8. Saskaņā ar Ministru kabineta 2006.gada 20.jūnija noteikumu Nr.496 "Nekustamā īpašuma lietošanas mērķu klasifikācija un nekustamā īpašuma lietošanas mērķu noteikšanas un maiņas kārtība" (turpmāk – Noteikumi Nr.496) 2.punktu zemes vienībai kadastrālās vērtēšanas vajadzībām nosaka NĪLM atbilstoši vietējās pašvaldības teritorijas plānojumam vai normatīvajos aktos noteiktajā kārtībā uzsāktai zemes vai būves pašreizējai izmantošanai.
9. Iesniegtais zemes ierīcības projekts izstrādāts atbilstoši Ministru kabineta 2016.gada 2.augusta noteikumiem Nr.505 "Zemes ierīcības projekta izstrādes noteikumi", ievērojot Pašvaldības izsniegto nosacījumu prasības.

Saskaņā ar Zemes ierīcības likuma 19.pantu zemes ierīcības projektu un tā grozījumus apstiprina vietējā pašvaldība, izdodot administratīvo aktu.

Pamatojoties uz Ministru kabineta 2021.gada 29.jūnija noteikumu Nr.455 "Adresācijas noteikumi" 15.punktu, pilsētu un ciemu teritoriju daļās, kur ir ielas, apbūvei paredzētajai zemes vienībai vai ēkai piešķir numuru ar piesaisti ielas nosaukumam. Pilsētu un ciemu teritoriju daļās, kur nav ielu, līdz ielu izbūvei vai, ja brauktuvei noteikts ceļa statuss, apbūvei paredzētajai zemes vienībai un ēkai saglabā vai piešķir nosaukumu kā adreses elementu.

Saskaņā ar Noteikumu Nr.496 16.punktu lietošanas mērķi nosaka, ja tiek izveidota jauna zemes vienība vai zemes vienības daļa, vai, ja zemes vienībai vai zemes vienības daļai nav noteikts lietošanas mērķis.

Saskaņā ar Noteikumu Nr.496 18.punktu lietošanas mērķa noteikšanu vai maiņu šo noteikumu 16. vai 17.punktā minētajos gadījumos mēneša laikā ierosina nekustamā īpašuma īpašnieks [..]. Lietošanas mērķa noteikšanu vai maiņu var ierosināt arī valsts vai pašvaldības institūcija.

Ņemot vērā iepriekš minēto un pamatojoties uz Zemes ierīcības likuma 19.pantu, Nekustamā īpašuma valsts kadastra likuma 9.panta pirmās daļas 1.punktu, Ministru kabineta 2016.gada 2.augusta noteikumu Nr.505 “Zemes ierīcības projekta izstrādes noteikumi” 26., 28.punktu, Ministru kabineta 2006.gada 20.jūnija noteikumu Nr.496 “Nekustamā īpašuma lietošanas mērķu klasifikācija un nekustamā īpašuma lietošanas mērķu noteikšanas un maiņas kārtība” 2., 16., 18., 23. un 35.punktu, Ministru kabineta 2021.gada 29.jūnija noteikumu Nr.455 “Adresācijas noteikumi” 9., 10., 12., 15., 32.punktu, Mārupes novada domes 2013.gada 18.jūnija saistošajiem noteikumiem Nr.11/2013 “Mārupes novada teritorijas plānojumu 2014.-2026. gadam” apstiprināto Mārupes novada (šobrīd Mārupes un Mārupes pagasta) teritorijas plānojumu, kā arī ņemot vērā **Attīstības un vides jautājumu komitejas** 2025.gada 22.oktobra atzinumu pieņemt iesniegto lēmuma projektu „Par zemes ierīcības projekta apstiprināšanu, adresu piešķiršanu un nekustamā īpašuma lietošanas mērķu noteikšanu nekustamā īpašuma “Kāršurozes”, zemes vienībai ar kadastra apzīmējumu 8076 011 1548, Mārupes pagastā, Mārupes novadā”, atklāti balsojot ar _ balsīm „par” (), „pret” _ , „atturas” _ , **Mārupes novada pašvaldības dome nolemj:**

1. Apstiprināt sertificētas zemes ierīkotājas Saivas Sokolovas (sert. Nr. AA0018), izstrādāto zemes ierīcības projektu nekustamā īpašuma “Kāršurozes”, kadastra Nr. 8076 011 1578, zemes vienībai “Kāršurozes”, ar kadastra apzīmējumu 8076 011 1548, Mārupes pagastā, Mārupes novadā, saskaņā ar pielikumu.
2. Projektētajām zemes vienībām saglabāt, piešķirt adreses un noteikt nekustamā īpašuma lietošanas mērķus:

Veiktā darbība (adreses piešķiršana, maiņa, tai skaitā adreses pieraksta formas precizēšana, likvidēšana vai esošās adreses saglabāšana)	Adresācijas objekts (viensēta, ēka, apbūvei paredzēta zemes vienība un telpu grupa)	Adresācijas objekta un, ja nepieciešams, ar to funkcionāli saistīto objektu kadastra apzīmējums, ja tāds ir	Adresācijas objekta esošā adrese, ja tāda ir	Esošā adresācijas objekta kods adrešu klasifikatorā, ja tāds ir	Adresācijas objekta jaunā adrese	Adresācijas objekta un, ja nepieciešams, ar to funkcionāli saistīto objektu jaunais kadastra apzīmējums, ja tāds ir	Cita informācija, ja tāda ir: Projektā zemes vienība	Cita informācija, ja tāda ir: nekustamā īpašuma lietošanas mērķis
1	2	3	4	5	6	7	8	9
adreses saglabāšana	zemes vienība	80760111548	“Kāršurozes”, Mārupes pagasts, Mārupes novads	106757490	“Kāršurozes”, Mārupes pagasts, Mārupes novads	80760112056	Nr.1	0,34 ha - individuālo dzīvojamo māju apbūve (0601)
adreses piešķiršana	zemes vienība				“Dzintarrozes”, Mārupes pagasts, Mārupes novads	80760112057	Nr.2	0,35 ha - individuālo dzīvojamo māju apbūve (0601)
adreses piešķiršana	zemes vienība				“Zeltrozes”, Mārupes pagasts, Mārupes novads	80760112058	Nr.3	0,43 ha - individuālo dzīvojamo māju apbūve (0601)

LĒMUMPROJEKTS Nr.38

Par ielas izveidošanu, pašvaldības nozīmes ielas statusa, nosaukuma, adresu piešķiršanu un nekustamā īpašuma lietošanas mērķu noteikšanu projektētajām zemes vienībām nekustamā īpašuma “Jaunķurbji” (kadastra Nr.8048 007 0042), Dzilnuciema, Babītes pagasta, Mārupes novada, teritorijā

Adresāts: AS” RS ESTATE”, e-pasta adrese: apsaimniekoshana@gmail.com

Mārupes novada pašvaldībā (turpmāk – Pašvaldība) saņemts nekustamā īpašuma “Jaunķurbji”, kadastra Nr. 8048 007 0042, Dzilnuciemā, Babītes pagastā, Mārupes novadā, īpašnieka Akciju sabiedrības ”RS ESTATE”, reģ. Nr. 40203037050 (turpmāk – Īpašnieks) 2025.gada 29.septembra iesniegums (Pašvaldībā reģistrēts ar Nr. 1/2.1-2/870) ar lūgumu piešķirt nekustamā īpašuma “Jaunķurbji” (kadastra Nr.8048 007 0042), Dzilnuciemā, Babītes pagastā, Mārupes novadā, plānotajām zemes vienībām adreses un noteikt nekustamā īpašuma lietošanas mērķus.

Pārbaudot Pašvaldības rīcībā esošo informāciju, konstatēts:

1. Nekustamā īpašuma “Jaunķurbji”, Dzilnuciems, Babītes pagasts, Mārupes novads, kadastra Nr. 8048 007 0042, sastāvā ietilpst zemes vienība ar kadastra apzīmējumu 8048 007 0042 - 5,8166 ha platībā (turpmāk - Nekustamais īpašums). Īpašuma tiesības Rīgas rajona tiesas Babītes pagasta zemesgrāmatas nodaļījumā Nr.100000117864 nostiprinātas Īpašniekam.
2. Saskaņā ar spēkā esošā Babītes novada (šobrīd Babītes pagasta un Salas pagasta) teritorijas plānojuma, kas apstiprināts ar Babītes novada pašvaldības domes 2020.gada 22.janvāra saistošajiem noteikumiem Nr.1 “Babītes novada teritorijas plānojums, teritorijas izmantošanas un apbūves noteikumi un grafiskā daļa”, Funkcionālā zonējuma karti kopsakarā ar Mārupes novada pašvaldības domes 2023.gada 27.septembra lēmumu Nr.55 (sēdes prot. Nr.18) apstiprināto nekustamā īpašuma “Jaunķurbji”, Dzilnuciemā, Babītes pagastā, Mārupes novadā, kadastra Nr.8048 007 0042, detālplānojumu (turpmāk – Detālplānojums) Nekustamā īpašuma zemes vienības ar kadastra apzīmējumu 8048 007 0042 (turpmāk – Zemes vienība) daļa atrodas Savrupmāju apbūves teritorijā (DzS) un daļa – autotransporta infrastruktūras objektu teritorijā (TR).
3. Saskaņā ar Nekustamā īpašuma valsts kadastra informācijas sistēmas datiem Zemes vienībai reģistrēts nekustamā īpašuma lietošanas mērķis – zeme, uz kuras galvenā saimnieciskā darbība ir lauksaimniecība (kods 0101) – 5,8166 ha platībā.
4. 2023.gada 13.novembrī starp Pašvaldību un Īpašnieku ir noslēgts Administratīvais līgums Nr.1/4-4/33-2023 par nekustamā īpašuma “Jaunķurbji”, kadastra Nr.8048 007 0042, Dzilnuciemā, Babītes pagastā, Mārupes novadā detālplānojuma īstenošanas kārtību (turpmāk – Administratīvais līgums). Administratīvā līguma 3.punkts paredz Detālplānojuma realizāciju pa kārtām, 3.3.apakšpunktā noteikts, ka kārtas var tikt īstenotas pakāpeniski.
5. Mārupes novada Būvvalde 2025.gada 29.septembrī ir pieņēmusi ekspluatācijā Detālplānojuma teritorijā plānotās ielas, inženiertīklus (elektrotīklus, lietus kanalizācijas un kanalizācijas tīklus) un iekārtas. Akts par būves pieņemšanu ekspluatācijā (Kods 25050280039400 (305.2025)) ”Par objekta Mārupes novada Babītes pagasta Dzilnuciems “Jaunķurbji” pieņemšanu ekspluatācijā”
6. Administratīvā līguma 3.11. apakšpunktā noteikts, ka, izveidojot jaunas apbūves zemes vienības, līdz brīdim, kad detālplānojuma ietvaros izbūvētās ielas ir atsavinātas Pašvaldībai, Detālplānojuma īstenošanai ir pienākums tās fiziski un juridiski nodrošināt ar piekļuvi. Piekļuvi nodrošina nosakot izbūvētajām ielām pašvaldības nozīmes ielas statusu saskaņā ar Zemes pārvaldības likuma 8.¹panta regulējumu.
7. Piekļūšana jaunveidojamām zemes vienībām paredzēta no Detālplānojumā projektētās ielas.

Pamatojoties uz Ministru kabineta 2021.gada 29.jūnija noteikumu Nr.455 "Adresācijas noteikumi" (turpmāk – Adresācijas noteikumi) 15.punktu, pilsētu un ciemu teritoriju daļās, kur ir ielas, apbūvei paredzētajai zemes vienībai vai ēkai piešķir numuru ar piesaisti ielas nosaukumam. Pilsētu un ciemu teritoriju daļās, kur nav ielu, līdz ielu izbūvei vai, ja brauktuvei noteikts ceļa statuss, apbūvei paredzētajai zemes vienībai un ēkai saglabā vai piešķir nosaukumu kā adreses elementu. Divu mēnešu laikā pēc ielu izveides un nosaukumu piešķiršanas tām pašvaldība pieņem lēmumu par iepriekš piešķirto adrešu maiņu, apbūvei paredzētās zemes vienības vai ēkas nosaukumu aizstājot ar numuru un piesaistot to ielas nosaukumam.

Adresācijas noteikumu 18.1.apakšpunkts nosaka, ka pilsētās un ciemos apbūvei paredzētu zemes vienību un ēku numurus piešķir šādā kārtībā: ielās – no ielas sākuma augošā secībā, sākot numerāciju ar pirmajiem cipariem, virzienā no apdzīvotās vietas centra uz nomali vai no galvenās ielas, laukuma, autoceļa. Ielas kreisajā pusē piešķir nepāra numurus, labajā pusē – pāra numurus.

Pašvaldību likuma 10.panta pirmās daļas 6.punkts nosaka, ka pašvaldības dome var izskatīt jebkuru jautājumu, kas ir attiecīgās pašvaldības pārziņā, turklāt tikai dome var piešķirt nosaukumus ielām, parkiem un laukumiem, kā arī pārdēvēt tos.

Saskaņā ar Adresācijas noteikumu 11.punktu, pilsētu un ciemu teritorijās ielai pēc tās izbūves piešķir nosaukumu saskaņā ar teritorijas plānojumu, detālplānojumu vai zemes ierīcības projektu.

Atbilstoši Nekustamā īpašuma valsts kadastra likuma 9.panta pirmās daļas 1.punktam, zemes vienībai un zemes vienības daļai [...] nosaka nekustamā īpašuma lietošanas mērķi un lietošanas mērķim piekrītošo platību. To atbilstoši Ministru kabineta noteiktajai kārtībai un vietējās pašvaldības teritorijas plānojumā noteiktajai izmantošanai vai likumīgi uzsāktajai izmantošanai nosaka vietējā pašvaldība, kuras administratīvajā teritorijā atrodas konkrētā zemes vienība un zemes vienības daļa, [...]. Atbilstoši minētā likuma 9.panta trešajai daļai nekustamā īpašuma lietošanas mērķu klasifikāciju un nekustamā īpašuma lietošanas mērķu noteikšanas un maiņas kārtību nosaka Ministru kabinets.

Nekustamo īpašumu lietošanas mērķu (turpmāk – lietošanas mērķis) noteikšanai un maiņai tiek piemēroti Ministru kabineta 2006.gada 20.jūnija noteikumi Nr.496 "Nekustamā īpašuma lietošanas mērķu klasifikācija un nekustamā īpašuma lietošanas mērķu noteikšanas un maiņas kārtība" (turpmāk – Noteikumi Nr.496), kuru 2.punkts nosaka, ka nekustamā īpašuma lietošanas mērķi [...] atbilstoši detālplānojumam [...] kadastrālās vērtēšanas vajadzībām nosaka:

2.1. zemes vienībai un plānotai (projektētai) zemes vienībai [...];

2.2. zemes vienības daļai vai plānotai (projektētai) zemes vienības daļai [...].

Saskaņā ar Noteikumu Nr.496 16.punktu lietošanas mērķi nosaka sekojošos gadījumos: ja tiek izveidota jauna zemes vienība vai zemes vienības daļa, vai, ja zemes vienībai vai zemes vienības daļai nav noteikts lietošanas mērķis.

Noteikumu Nr.496 23.punkts noteic, ka neapbūvētai apbūves zemes vienībai (zemes vienības daļai) funkcionālās zonas lietošanas mērķi nosaka vai maina atbilstoši detālplānojumā [...] norādītajai plānotajai (atļautajai) izmantošanai, ievērojot šo noteikumu 7. un 8. pielikumu. Ja zemes vienība atrodas vairākās funkcionālajās zonās, katrai funkcionālajai zonai nosaka atbilstošo funkcionālās zonas lietošanas mērķi un tā platību nosaka atbilstoši funkcionālās zonas platībai zemes vienībā.

Noteikumu Nr.496 17.6.apakšpunkts noteic, ka lietošanas mērķa maiņu ierosina, ja iepriekš noteiktais lietošanas mērķis un tam piekrītošā zemes platība neatbilst šo noteikumu II¹ vai IV nodaļā minētajām prasībām.

Noteikumu Nr.496 25.¹ punktā noteikts, ja zemes vienībai, kas atbilst šo noteikumu II¹ nodaļas regulējumam, lietošanas mērķi nosaka vai maina teritorijās, kurās detālplānojumā, lokālplānojumā vai vietējās pašvaldības teritorijas plānojumā noteiktais funkcionālais zonējums neatbilst nevienam no šo noteikumu 7.pielikumā uzskaitītajiem funkcionālās zonas lietošanas mērķiem, nosaka tādu lietošanas mērķi, kas pēc būtības atbilst šo noteikumu 7. pielikumā minētajam mērķim.

Noteikumu Nr.496 28. punktā noteikts, ja apbūves nozīmes funkcionālajā zonā tikai daļu no zemes vienības izmanto apbūvei, tad zemes platībai, kuru drīkst atdalīt, ņemot vērā apbūves noteikumos noteiktās prasības, izveidojot vienu vai vairākas jaunas zemes vienības, kas izmantojamas apbūvei, lietošanas mērķi nosaka kā neapbūvētai apbūves zemei atbilstoši šo noteikumu 23. punktam, ievērojot šo noteikumu 23.¹ punkta prasības, bet piemēro šo noteikumu 1. pielikumā noteikto kodējumu. Nosaka tādu piemērojamo lietošanas mērķi, kas pēc būtības ir tuvāks funkcionālās zonas lietošanas mērķim atbilstošajam lietošanas mērķim no šo noteikumu 1. pielikuma, ievērojot teritorijas plānojuma noteikumus un šajā funkcionālajā zonā esošām neapbūvētām apbūves zemēm noteikto lietošanas mērķi.

Ievērojot Noteikumu Nr.496 16.1.apakšpunktā un 25.¹ punktā noteikto, Pašvaldības dome atzīst, ka jaunveidojamām zemes vienībām nepieciešams noteikt nekustamā īpašuma lietošanas mērķus.

Saskaņā ar Mārupes novada pašvaldības domes 2025.gada 29.janvāra saistošo noteikumu Nr. 2/2025 “Par Mārupes novada pašvaldības daļību pašvaldības nozīmes ceļu būvniecībā un uzturēšanā” 2.1.punktu, ja pašvaldības nozīmes ceļa statuss piešķirts ar administratīvo aktu, pašvaldība uzsāk uzturēšanas darbus pēc tam, kad beidzies administratīvā akta apstrīdēšanas termiņš vai ir stājies spēkā galīgais nolēmums, ar kuru lēmums par pašvaldības nozīmes ceļa statusu ir atstāts spēkā, un ir piešķirta atbilstoša uzturēšanas klase un ceļš iekļauts pašvaldības nozīmes ceļu uzturēšanas sarakstā. Minēto noteikumu 5.2.punkts nosaka, ka Pašvaldība nepiešķir pašvaldības nozīmes ceļam uzturēšanas klasi un pašvaldības nozīmes ceļu attiecīgā uzturēšanas sarakstā neiekļauj, kā arī izņem iepriekš iekļauto pašvaldības nozīmes ceļu no attiecīgā uzturēšanas saraksta, tādējādi pārtraucot tā uzturēšanu, ja pašvaldības nozīmes ceļa statuss noteikts, pamatojoties uz spēkā esošā detālplānojumā un administratīvajā līgumā par tā īstenošanas kārtību noteikto, un šajā līgumā ceļa īpašniekam (īpašniekiem) ir pielīgts tā uzturēšanas pienākums.

Saskaņā ar Noteikumu Nr.496 18.punktu lietošanas mērķa noteikšanu vai maiņu šo noteikumu [...] 17.punktā minētajos gadījumos mēneša laikā ierosina nekustamā īpašuma īpašnieks [...]. Lietošanas mērķa noteikšanu vai maiņu var ierosināt arī [...] pašvaldības institūcija.

Administratīvā līguma 3.6.punkts nosaka, ka Detālplānojuma īstenošanās apņemšanās ievērot likuma “Par autoceļiem” 15.pantā noteiktos autoceļa īpašnieka pienākumus, uzņemoties normatīvajos aktos atbildību par šo pienākumu nepildīšanu. Detālplānojuma īstenošanās nodrošina, ka šajā punktā atrunātā iela līdz brīdim, kad tā tiek nodota pašvaldībai, nav kopīpašums, 3.11.punkts nosaka, ka pēc inženierkomunikāciju un ceļu pilnīgas izbūves (tai skaitā ceļa cietais segums) un nodošanas ekspluatācijā, tie var tikt nodoti pašvaldības un attiecīgo inženierkomunikāciju turētāju īpašumā un apsaimniekošanā, vienojoties par atsavināšanas nosacījumiem.

Zemes pārvaldības likuma 8.¹ panta pirmā daļa nosaka, ka pašvaldības nozīmes ceļš vai iela ir privātā īpašuma lietošanas tiesību aprobežojums nekustamajam īpašumam, kas noteikts sabiedrības interesēs, lai nodrošinātu vienotu ceļu un ielu tīklu pašvaldībā un sabiedrības iespējas un tiesības ikvienam to izmantot. Minētā panta trešā daļa nosaka, ja pašvaldības nozīmes ceļa vai ielas statuss piešķirts, pamatojoties uz atsevišķu administratīvo aktu, pašvaldība mēneša laikā pēc tam, kad pieņemts lēmums par pašvaldības nozīmes ceļa vai ielas statusa piešķiršanu, publicē to Pašvaldības interneta vietnē www.marupe.lv kopā ar grafisko pielikumu.

Nosakot pašvaldības nozīmes ceļa vai ielas statusu privātā īpašumā esošajai ielai, atbilstoši Zemes pārvaldības likuma 8.¹panta piektajai un sestajai daļai, iela būs publiski pieejama, un līdz pašvaldības nozīmes ceļa vai ielas statusa atcelšanai, aizliegts ierobežot transporta un gājēju kustību pa to, kā arī pašvaldībai ir tiesības, informējot zemes īpašnieku, ierīkot jaunas inženierkomunikācijas — iekārtas, ierīces, ietaises, tīklus, līnijas un to piederumus —, ja tas ir nepieciešams sabiedrības interešu īstenošanai.

Senāts atzinis, ka zemes lietošanas mērķim ir jāatbilst faktiskajai vai atļautajai, proti, teritorijas plānojumā noteiktajai, zemes izmantošanai. Lietošanas mērķa piešķiršana ir tā identificēšana jeb konstatēšana atbilstoši attiecīgā zemes gabala izmantošanas faktiskajiem un

tiesiskajiem apstākļiem, ko tiesiski nostiprina iestādes lēmums – konstatējošais administratīvais akts (sk. Senāta 2013.gada 18.septembra sprieduma lietā Nr.SKA-237/2013 15.punktu, 2015.gada 5.marta sprieduma lietā Nr. SKA-43/2015 (A420813810) 8.punktu).

Senāts atzinis, ka pašvaldībai ir kompetence lemt par lietošanas mērķa noteikšanu vai maiņu plānotām (projektētām) zemes vienībām (sk. Senāta 11.10.2024. lēmums lietā Nr.A420246822, SKA-633/2024).

Ņemot vērā iepriekš minēto un pamatojoties uz Zemes pārvaldības likuma 8.¹pantu, Pašvaldību likuma 10.panta pirmās daļas 6.punktu, Ministru kabineta 2006.gada 20.jūnija noteikumu Nr.496 “Nekustamā īpašuma lietošanas mērķu klasifikācija un nekustamā īpašuma lietošanas mērķu noteikšanas un maiņas kārtība” 2., 8., 14.¹, 16.punktu, 17.6.apakšpunktu, 18., 23. un 35.punktu, Ministru kabineta 2021.gada 29.jūnija noteikumu Nr.455 “Adresācijas noteikumi” 9., 10., 11., 15., 18. un 32.punktu, Mārupes novada pašvaldības domes 2025.gada 29.janvāra saistošo noteikumu Nr. 2/2025 “Par Mārupes novada pašvaldības dalību pašvaldības nozīmes ceļu būvniecībā un uzturēšanā” 2.punktu un 5.2.apakšpunktu, kā arī ņemot vērā **Attīstības un vides jautājumu komitejas** 2025.gada 22.oktobra atzinumu pieņemto iesniegto lēmuma projektu “Par ielas izveidošanu, pašvaldības nozīmes ielas statusa, nosaukuma, adresu piešķiršanu un nekustamā īpašuma lietošanas mērķu noteikšanu projektētajām zemes vienībām nekustamā īpašuma “Jaunķurbji” (kadastra Nr.8048 007 0042), Dzilnuciema, Babītes pagasta, Mārupes novada, teritorijā”, atklāti balsojot ar _ balsīm „par” (), „pret” _, „atturas”_, **Mārupes novada pašvaldības dome nolēmj:**

1. Izveidot Mārupes novada, Babītes pagasta, Dzilnuciema teritorijā sekojošas ielas, piešķirot nosaukumus:
 - 1.1. **Friča iela** posmā no Kviešu ielas līdz Ernas ielai (zemes vienības kadastra apzīmējums 8048 007 1381) – 0,34 km garumā un 12 m platumā sarkanajās līnijās, saskaņā ar lēmuma pielikumu;
 - 1.2. **Ernas iela** posmā no Friča ielas 0,06 km līdz 0,34 km (zemes vienības kadastra apzīmējums 8048 007 1382) – 0,24 km garumā un 12 m platumā sarkanajās līnijās, saskaņā ar lēmuma pielikumu.
2. Piešķirt, atbilstoši nekustamā īpašuma “Jaunķurbji”, Dzilnuciems, Babītes pagasts, Mārupes novads, kadastra Nr.8048 007 0042, detālplānojumam, plānotajām zemes vienībām adreses un noteikt nekustamā īpašuma lietošanas mērķus, saskaņā ar lēmuma pielikumu:

Veiktā darbība (adreses piešķiršana, maiņa, tai skaitā adreses pieraksta formas precizēšana, likvidēšana vai esošās adreses saglabāšana)	Adresācijas objekts (viensēta, ēka, apbūvei paredzētā zemes vienība un telpu grupa)	Adresācijas objekta un, ja nepieciešams, ar to funkcionāli saistīto objektu kadastra apzīmējums, ja tāds ir	Adresācijas objekta esošā adrese, ja tāda ir	Esošā adresācijas objekta kods adrešu klasifikatorā, ja tāds ir	Adresācijas objekta jaunā adrese	Adresācijas objekta un, ja nepieciešams, ar to funkcionāli saistīto objektu jaunais kadastra apzīmējums, ja tāds ir	Cita informācija, saskaņā ar Detālplānojumu un projektētā zemes vienība	Cita informācija, ja tāda ir: nekustamā īpašuma lietošanas mērķis
1	2	3	4	5	6	7	8	9
adreses piešķiršana	zemes vienība	-	-	-	Friča iela 1, Dzilnuciems, Babītes pagasts, Mārupes novads	80480071398	“Nr.5”	0,1317 ha - Individuālo dzīvojamo māju apbūve (kods 0601)
adreses piešķiršana	zemes vienība	-	-	-	Friča iela 3, Dzilnuciems, Babītes pagasts, Mārupes novads	80480071399	“Nr.6”	0,1243 ha - Individuālo dzīvojamo māju apbūve (kods 0601)

LĒMUMU PROJEKTI

adreses piešķiršana	zemes vienība	-	-	-	Friča iela 5, Dzilnuciems, Babītes pagasts, Mārupes novads	80480071400	“Nr.7”	0,1692 ha - Individuālo dzīvojamo māju apbūve (kods 0601)
adreses piešķiršana	zemes vienība	-	-	-	Friča iela 7, Dzilnuciems, Babītes pagasts, Mārupes novads	80480071401	“Nr.8”	0,1200 ha - Individuālo dzīvojamo māju apbūve (kods 0601)
adreses piešķiršana	zemes vienība	-	-	-	Friča iela 9, Dzilnuciems, Babītes pagasts, Mārupes novads	80480071402	“Nr.9”	0,1200 ha - Individuālo dzīvojamo māju apbūve (kods 0601)
adreses piešķiršana	zemes vienība	-	-	-	Friča iela 11, Dzilnuciems, Babītes pagasts, Mārupes novads	80480071403	“Nr.10”	0,1200 ha - Individuālo dzīvojamo māju apbūve (kods 0601)
adreses piešķiršana	zemes vienība	-	-	-	Friča iela 13, Dzilnuciems, Babītes pagasts, Mārupes novads	80480071404	“Nr.11”	0,1200 ha - Individuālo dzīvojamo māju apbūve (kods 0601)
adreses piešķiršana	zemes vienība	-	-	-	Friča iela 15, Dzilnuciems, Babītes pagasts, Mārupes novads	80480071405	“Nr.12”	0,1200 ha - Individuālo dzīvojamo māju apbūve (kods 0601)
adreses piešķiršana	zemes vienība	-	-	-	Friča iela 17, Dzilnuciems, Babītes pagasts, Mārupes novads	80480071406	“Nr.13”	0,1679 ha - Individuālo dzīvojamo māju apbūve (kods 0601)
adreses maiņa	zemes vienība	80480070042	“Jaunkurbji” Dzilnuciems, Babītes pagasts, Mārupes novads	106906063	Friča iela 19, Dzilnuciems, Babītes pagasts, Mārupes novads	80480071407	“Nr.14”	0,6676 ha - Dabas pamatnes un rekreācijas nozīmes zeme (kods 0501); 0,2123 ha - Inženiertehnis kāš apgādes tīklu un objektu apbūves zeme (kods 1201)
adreses piešķiršana	zemes vienība	-	-	-	Friča iela 21, Dzilnuciems, Babītes pagasts, Mārupes novads	80480071408	“Nr.15”	0,1606 ha - Individuālo dzīvojamo māju apbūve (kods 0601)
adreses piešķiršana	zemes vienība	-	-	-	Friča iela 23, Dzilnuciems, Babītes pagasts, Mārupes novads	80480071409	“Nr.16”	0,1605 ha - Individuālo dzīvojamo māju apbūve (kods 0601)
adreses piešķiršana	zemes vienība	-	-	-	Friča iela 25, Dzilnuciems, Babītes pagasts, Mārupes novads	80480071410	“Nr.17”	0,1605 ha - Individuālo dzīvojamo māju apbūve (kods 0601)
	zemes vienība	-	-	-	Friča iela 27, Dzilnuciems,	80480071411		0,1603 ha - Individuālo

LĒMUMU PROJEKTI

adrese piešķiršana					Babītes pagasts, Mārupes novads		“Nr.18”	dzīvojamo māju apbūve (kods 0601)
adrese piešķiršana	zemes vienība	-	-	-	Friča iela 29, Dzīlnuciems, Babītes pagasts, Mārupes novads	80480071412	“Nr.19”	0,1601 ha - Individuālo dzīvojamo māju apbūve (kods 0601)
adrese piešķiršana	zemes vienība	-	-	-	Friča iela 31, Dzīlnuciems, Babītes pagasts, Mārupes novads	80480071413	“Nr.20”	0,1713 ha - Individuālo dzīvojamo māju apbūve (kods 0601)
adrese piešķiršana	zemes vienība	-	-	-	Friča iela 2, Dzīlnuciems, Babītes pagasts, Mārupes novads	80480071390	“Nr.27”	0,1214 ha - Individuālo dzīvojamo māju apbūve (kods 0601)
adrese piešķiršana	zemes vienība	-	-	-	Friča iela 4, Dzīlnuciems, Babītes pagasts, Mārupes novads	80480071389	“Nr.26”	0,1216 ha - Individuālo dzīvojamo māju apbūve (kods 0601)
adrese piešķiršana	zemes vienība	-	-	-	Friča iela 6, Dzīlnuciems, Babītes pagasts, Mārupes novads	80480071388	“Nr.25”	0,1224 ha - Individuālo dzīvojamo māju apbūve (kods 0601)
adrese piešķiršana	zemes vienība	-	-	-	Friča iela 8, Dzīlnuciems, Babītes pagasts, Mārupes novads	80480071387	“Nr.24”	0,1216 ha - Individuālo dzīvojamo māju apbūve (kods 0601)
adrese piešķiršana	zemes vienība	-	-	-	Friča iela 10, Dzīlnuciems, Babītes pagasts, Mārupes novads	80480071386	“Nr.23”	0,1216 ha - Individuālo dzīvojamo māju apbūve (kods 0601)
adrese piešķiršana	zemes vienība	-	-	-	Friča iela 12, Dzīlnuciems, Babītes pagasts, Mārupes novads	80480071385	“Nr.22”	0,1216 ha - Individuālo dzīvojamo māju apbūve (kods 0601)
adrese piešķiršana	zemes vienība	-	-	-	Friča iela 14, Dzīlnuciems, Babītes pagasts, Mārupes novads	80480071384	“Nr.21”	0,1216 ha - Individuālo dzīvojamo māju apbūve (kods 0601)
adrese piešķiršana	zemes vienība	-	-	-	Ernas iela 2, Dzīlnuciems, Babītes pagasts, Mārupes novads	80480071397	“Nr.4”	0,1243 ha - Individuālo dzīvojamo māju apbūve (kods 0601)
adrese piešķiršana	zemes vienība	-	-	-	Ernas iela 4, Dzīlnuciems, Babītes pagasts, Mārupes novads	80480071396	“Nr.3”	0,1246 ha - Individuālo dzīvojamo māju apbūve (kods 0601)
adrese piešķiršana	zemes vienība	-	-	-	Ernas iela 6, Dzīlnuciems, Babītes pagasts, Mārupes novads	80480071395	“Nr.2”	0,1251 ha - Individuālo dzīvojamo māju apbūve (kods 0601)

LĒMUMU PROJEKTI

adreses piešķiršana	zemes vienība	-	-	-	Ernas iela 8, Dzilnuciems, Babītes pagasts, Mārupes novads	80480071394	“Nr.1”	0,1282 ha - Individuālo dzīvojamu māju apbūve (kods 0601)
adreses piešķiršana	zemes vienība	-	-	-	Ernas iela 1, Dzilnuciems, Babītes pagasts, Mārupes novads	80480071391	“Nr.28”	0,1214ha - Individuālo dzīvojamu māju apbūve (kods 0601)
adreses piešķiršana	zemes vienība	-	-	-	Ernas iela 3, Dzilnuciems, Babītes pagasts, Mārupes novads	80480071392	“Nr.29”	0,1216 ha - Individuālo dzīvojamu māju apbūve (kods 0601)
adreses piešķiršana	zemes vienība	-	-	-	Ernas iela 5, Dzilnuciems, Babītes pagasts, Mārupes novads	80480071393	“Nr.30”	0,1216 ha - Individuālo dzīvojamu māju apbūve (kods 0601)
adreses piešķiršana	zemes vienība	-	-	-	Ernas iela 7, Dzilnuciems, Babītes pagasts, Mārupes novads	80480071380	“Nr.31”	0,1215 ha - Individuālo dzīvojamu māju apbūve (kods 0601)

3. Piešķirt zemes vienībai “Nr. 32”, kadastra apzīmējums 8048 007 1381, nosaukumu “Friča iela”, Dzilnuciems, Babītes pagasts, Mārupes novads, un noteikt nekustamā īpašuma lietošanas mērķi 0,4282 ha platībā - zeme dzelzceļa infrastruktūras zemes nodalījuma joslā un ceļu zemes nodalījuma joslā (kods 1101).
4. Piešķirt zemes vienībai “Nr. 33”, kadastra apzīmējums 8048 007 1382, nosaukumu “Ernas iela”, Dzilnuciems, Babītes pagasts, Mārupes novads, un noteikt nekustamā īpašuma lietošanas mērķi 0,2875 ha platībā - zeme dzelzceļa infrastruktūras zemes nodalījuma joslā un ceļu zemes nodalījuma joslā (kods 1101).
5. Piešķirt zemes vienībai “Nr. 34”, kadastra apzīmējums 8048 007 1383, nosaukumu “Kviešu iela”, Dzilnuciems, Babītes pagasts, Mārupes novads, un noteikt nekustamā īpašuma lietošanas mērķi 0,2145 ha platībā - zeme dzelzceļa infrastruktūras zemes nodalījuma joslā un ceļu zemes nodalījuma joslā (kods 1101).
6. Piešķirt pašvaldības nozīmes ielas statusu Friča ielai (projektētā zemes vienība ar kadastra apzīmējumu 8048 007 1381), Dzilnuciemā, Babītes pagastā, Mārupes novadā (saskaņā ar lēmuma pielikumu), neparedzot tās iekļaušanu ielu uzturēšanas sarakstā līdz īpašumtiesību pārņemšanai.
7. Piešķirt pašvaldības nozīmes ielas statusu Ernas ielai (projektētā zemes vienība ar kadastra apzīmējumu 8048 007 1382), Dzilnuciemā, Babītes pagastā, Mārupes novadā (saskaņā ar lēmuma pielikumu), neparedzot tās iekļaušanu ielu uzturēšanas sarakstā līdz īpašumtiesību pārņemšanai.
8. Veicot zemes kadastrālo uzmērīšanu, projektēto zemes vienību platības var tikt precizētas.
9. Centrālās pārvaldes Personāla un dokumentu pārvaldības nodaļai nosūtīt lēmumu zemes vienības īpašniekam, Pašvaldības īpašumu pārvaldei, Valsts zemes dienesta Rīgas reģionālajai nodaļai un Valsts zemes dienesta Adrešu reģistra departamentam piecu darbdienu laikā pēc lēmuma parakstīšanas.
10. Attīstības un plānošanas pārvaldei publicēt lēmumu interneta vietnē www.marupe.lv kopā ar grafisko pielikumu.

Atbilstoši Administratīvā procesa likuma 70.panta pirmajai un otrajai daļai, šis lēmums stājas spēkā ar brīdi, kad tas paziņots adresātam. Saskaņā ar Paziņošanas likuma 9.panta otro daļu dokuments, kas sūtīts pa elektronisko pastu, uzskatāms par paziņotu otrajā darba dienā pēc tā nosūtīšanas.

Šo lēmumu saskaņā ar Administratīvā procesa likuma 70.panta pirmo daļu, 76.panta pirmo un otro daļu, 79.panta pirmo daļu, 188.panta otro daļu un 189.panta pirmo daļu var pārsūdzēt viena mēneša laikā no tā spēkā stāšanās dienas, pieteikumu iesniedzot Administratīvās rajona tiesas attiecīgajā tiesu namā pēc pieteicēja adreses [fiziskā persona — pēc deklarētās dzīvesvietas adreses, papildu adreses (Dzīvesvietas deklarēšanas likuma izpratnē) vai nekustamā īpašuma atrašanās vietas, juridiskā persona — pēc juridiskās adreses].

Pašvaldības domes priekšsēdētājs

Aivars Osītis

Sagatavoja Attīstības un plānošanas pārvaldes
Zemes ierīcības speciāliste L. Erdmane

Pielikums
Mārupes novada pašvaldības domes
2025.gada 29.oktobra lēmumam Nr. _____
(sēdes protokols Nr.9)



LĒMUMPROJEKTS Nr.39

Par lokālplānojuma, ar kuru groza teritorijas plānojumu nekustamā īpašuma “Bākas-1” zemes vienības ar kadastra apzīmējumu 80760032148 (un adresi “Bākas A”) un nekustamā īpašuma “Jaunzeļļi” zemes vienības ar kadastra apzīmējumu 80760032497 teritorijā, projekta nodošanu publiskai apspriešanai

Adresāti:

SIA “Grupa93”, e-adrese

SIA "Plieņciema centrs", info@lumicapital.eu

Mārupes novada pašvaldības (turpmāk – Pašvaldība) dome, izskatot nekustamo īpašumu “Bākas-1” (kadastra Nr.80760030026) un “Jaunzeļļi” (kadastra Nr.80760032526), Mārupes pagastā, Mārupes novadā, lokālplānojuma izstrādātāja SIA “Grupa93”, reģ.Nr. 50103129191, 2025.gada 30.septembra iesniegumu (reģistrēts Mārupes novada pašvaldībā 30.09.2025. ar Nr.1/2.1-2/871), ar kuru iesniegta nekustamā īpašuma “Bākas-1” zemes vienības ar kadastra apzīmējumu 80760032148 (un adresi “Bākas A”) un nekustamā īpašuma “Jaunzeļļi” zemes vienības ar kadastra apzīmējumu 80760032497 teritorijas lokālplānojuma 1.redakcija izskatīšanai un lēmuma pieņemšanai par tā nodošanu publiskai apspriešanai un institūciju atzinumu saņemšanai, konstatē:

1. Lokālplānojuma izstrāde nekustamā īpašuma “Bākas-1” (kadastra Nr.80760030026) zemes vienības ar kadastra apzīmējumu 80760032148 (un adresi “Bākas A”) un nekustamā īpašuma “Jaunzeļļi” (kadastra Nr.80760032526) zemes vienības ar kadastra apzīmējumu 80760032497, Mārupes pagastā, Mārupes novadā teritorijai (turpmāk – Lokālplānojums), pamatojoties uz īpašnieka iesniegumu, uzsākta ar Pašvaldības domes 2025.gada 26.februāra lēmumu Nr.42 (protokols Nr. 3) “Par lokālplānojuma izstrādes uzsākšanu nekustamā īpašuma “Bākas-1” (kadastra Nr. 80760030026) zemes vienībai ar adresi “Bākas A” (kadastra apzīmējums 80760032148) Mārupes pagastā, Mārupes novadā”. Ar Pašvaldības domes 2025.gada 28.maija lēmumu Nr.52 (protokols Nr.8) “Par nekustamā īpašuma "Bākas-1" (kadastra Nr. 80760030026) Mārupes pagastā, Mārupes novadā, lokālplānojuma teritorijas precizēšanu”, Lokālplānojuma teritorija precizēta, pievienojot sākotnējai iecerei nekustamā īpašuma “Jaunzeļļi” (kadastra Nr.80760032526) zemes vienību ar kadastra apzīmējumu 80760032497, kā arī apstiprinot grozījumus Lokālplānojuma darba uzdevumā Nr.28/2-8/4-2025.
2. Lēmumi un paziņojumi par Lokālplānojuma izstrādes uzsākšanu un par Lokālplānojuma izstrādes teritorijas precizēšanu publicēti Pašvaldības tīmekļa vietnē, Pašvaldības informatīvajā izdevumā “Mārupes Vēstis” un Valsts vienotajā ģeotelpiskās informācijas portālā attiecīgi 2025.gada martā un 2025.gada jūnijā (saite: https://geolatvija.lv/geo/tapis?#document_31623), aicinot sabiedrību sniegt priekšlikumus Lokālplānojuma izstrādei. Informācija par publikācijām ietverta Lokālplānojuma izstrādes vadītāja ziņojumā par Lokālplānojuma izstrādi (pievienots lēmumprojekta dokumentiem).
3. Lokālplānojuma izstrādes mērķis saskaņā ar īpašnieka ierosinājumu – grozīt Mārupes novada teritorijas plānojumu, mainot funkcionālo zonējumu no “Mazsaimniecību apbūve ārpus ciemiem (DzSM)” uz zonējumu, kas pieļautu vieglās ražošanas un noliktavu apbūvi, lai nodrošinātu iespēju attīstīties un paplašināties šobrīd blakus zemes vienībā esošam uzņēmumam SIA “Plieņciema centrs”, paredzot izbūvēt kravu termināli, noliktavas zonu, piegādes rampas un biroju telpas.
4. Par Lokālplānojuma izstrādi un finansēšanu starp Pašvaldību un SIA “Plieņciema centrs” 2025.gada 22.aprīlī ir noslēgts līgums Nr.28/2-7/10-2025. Lokālplānojuma izstrādātājs SIA “Grupa93”, reģ.Nr. 50103129191 (turpmāk – Izstrādātāja).
5. Lokālplānojuma izstrādei saņemti darba uzdevumā noteikto institūciju nosacījumi. Kopsavilkums par institūciju nosacījumu izpildi ietverts Lokālplānojuma izstrādes vadītāja ziņojumā par Lokālplānojuma izstrādi (pievienots lēmumprojekta dokumentiem), bet

- Pārskatā par Lokālpilnojumuma izstrādes procesu ietverts sniegto nosacījumu apkopojums un izvērsts ziņojums par nosacījumu izpildi.
6. 2025.gada 10.jūlijā Enerģētikas un vides aģentūra pieņēmusi lēmumu Nr. 10.2/35/2025 "Par stratēģiskā ietekmes uz vidi novērtējuma procedūras nepiemērošanu".
 7. Lokālpilnojumuma projekta priekšlikums iesniegts Lokālpilnojumuma izstrādes vadītājam 2025.gada 11.septembrī. Par iesniegto redakciju Lokālpilnojumuma izstrādes vadītājs nosūtīja piezīmes par nepieciešamiem precizējumiem (nosūtīts 24.09.2025. uz Izstrādātājas elektroniskā pasta adresi [..]). Precizētie Lokālpilnojumuma projekta dokumenti Pašvaldībā iesniegti 2025.gada 30.septembrī (reģistrēts ar Nr. 1/2.1-2/871) un ievietoti teritorijas attīstības plānošanas sistēmā (TAPIS). Lokālpilnojumuma projekta sastāvā sagatavots Paskaidrojuma raksts, Teritorijas izmantošanas un apbūves noteikumi, Grafiskā daļa un Pārskats par lokālpilnojumuma izstrādi.
 8. Saskaņā ar Ministru kabineta 14.10.2014. noteikumu Nr.628 "Noteikumi par pašvaldību teritorijas attīstības plānošanas dokumentiem" 80. un 82.punktu lokālpilnojumuma izstrādes vadītājs sagatavo ziņojumu par lokālpilnojumuma izstrādi, kuru kopā ar attiecīgā plānošanas dokumenta izstrādātāja sagatavoto redakciju iesniedz izskatīšanai pašvaldībā, kas pieņem lēmumu par lokālpilnojumuma redakcijas nodošanu publiskajai apspriešanai un institūciju atzinumu saņemšanai, publiskās apspriešanas termiņu nosakot ne īsāku par 20 darbdienām. (Izstrādes vadītāja 16.10.2025. ziņojums Nr.28/2-9/9-2025 pievienots lēmumprojekta dokumentiem). Ziņojumā norādīta informācija par institūciju nosacījumu izpildi, Lokālpilnojumuma attīstības priekšlikumiem, un nepieciešamiem precizējumiem pirms Lokālpilnojumuma redakcijas publiskās apspriešanas uzsākšanas.
 9. Saskaņā ar Lokālpilnojumuma izstrādes vadītāja ziņojumu Nr.28/2-9/9-2025 Lokālpilnojumuma risinājumi nav pretrunā ar Mārupes novada Ilgtspējīgas attīstības stratēģiju 2022.-2034.gadam, kas apstiprināta ar Mārupes novada pašvaldības domes 2022.gada 26.janvāra lēmumu Nr.23 (prot.Nr.1). Lokālpilnojumuma risinājumos kopumā ir ievērots Mārupes novada teritorijas plānojuma 2024.-2036.gadam 1.redakcijā paredzētā teritorijas atļautā izmantošana un apbūves noteikumu regulējums, tomēr attiecībā uz noliktavu apbūves atļauto izmantošanu risinājums ir noteikts atšķirīgs, pamatojumu sniedzot Paskaidrojuma raksta 3.pielikumā veiktā "Noliktavu un loģistikas funkciju apbūves tendenču izvērtējuma" ietvaros. Vērtējumā tiek secināts, ka saglabājot 60% apbūves blīvumu noliktavu funkcijai, netiek būtiski palielināta vai pasliktināta transporta situācija, sniedzot argumentāciju, tostarp skaidrojot, ka transporta intensitāte nav lineāri proporcionāla apbūves blīvumam Priekšlikumi vai iebildumi no fiziskām vai juridiskām personām Lokālpilnojumuma projekta izstrādes laikā nav saņemti.

Ievērojot minēto, kā arī iepazīstoties ar izstrādes vadītājas Daces Žīgures 2025.gada 16.oktobra ziņojumu Nr. 28/2-9/9-2025 par Lokālpilnojumuma izstrādi un Izstrādātājas iesniegto Lokālpilnojumuma, ar kuru groza teritorijas plānojumu nekustamā īpašuma "Bākas-1" zemes vienības ar kadastra apzīmējumu 80760032148 (un adresi "Bākas A") un nekustamā īpašuma "Jaunzeļļi" zemes vienības ar kadastra apzīmējumu 80760032497 teritorijā, 1.0 redakciju, pamatojoties uz Ministru kabineta 2014. gada 14. oktobra noteikumu Nr. 628 „Noteikumi par pašvaldību teritorijas attīstības plānošanas dokumentiem” 82. punktu, kā arī ņemot vērā **Attīstības un vides jautājumu komitejas** 2025.gada 22.oktobra atzinumu pieņemot iesniegto lēmuma projektu "Par lokālpilnojumuma, ar kuru groza teritorijas plānojumu nekustamā īpašuma "Bākas-1" zemes vienības ar kadastra apzīmējumu 80760032148 (un adresi "Bākas A") un nekustamā īpašuma "Jaunzeļļi" zemes vienības ar kadastra apzīmējumu 80760032497 teritorijā, projekta nodošanu publiskajai apspriešanai", atklāti balsojot ar _ balsīm „par”, „pret” _ , „atturas” _ , **Mārupes novada pašvaldības dome nolemj:**

1. Nodot iesniegto lokālpilnojumuma, ar kuru groza teritorijas plānojumu nekustamā īpašuma "Bākas-1" zemes vienības ar kadastra apzīmējumu 80760032148 (un adresi "Bākas A") un

nekustamā īpašuma “Jaunzeļļi” zemes vienības ar kadastra apzīmējumu 80760032497 teritorijā, projektu publiskai apspriešanai un institūciju atzinumu saņemšanai.

2. Noteikt publiskās apspriešanas termiņu 30 darbdienas.
3. Mārupes novada pašvaldības Attīstības un plānošanas pārvaldei paziņojumu par pieņemto lēmumu un publisko apspriešanu ievietot Mārupes novada pašvaldības tīmekļa vietnē www.marupe.lv, Teritorijas attīstības plānošanas informācijas sistēmā un Mārupes novada pašvaldības informatīvajā izdevumā “Mārupes vēstis”.
4. Mārupes novada pašvaldības Centrālās Pārvaldes Personāla un dokumentu pārvaldības nodaļai nosūtīt lēmumu lokālplānojuma Izstrādātājam un lokālplānojuma ierosinātājam elektroniski uz iesniegumā norādīto e-pasta adresi.

Pašvaldības domes priekšsēdētājs

Aivars Osītis

*Sagatavoja Attīstības un plānošanas pārvaldes
Vecākā teritorijas plānotāja D. Žigure*

LĒMUMPROJEKTS Nr.40

Par lokālplānojuma izstrādes uzsākšanu nekustamo īpašumu “Tilmārtiņi” (kadastra Nr.80760060066), “Rutki-1” (kadastra Nr.80760060041) un “C-14 Lokatora piededceļš” (kadastra Nr.80760060154) Mārupē, Mārupes novadā, teritorijai

Adresāts: SIA “P158”, reģ.Nr.50203324031, e-adrese

Mārupes novada pašvaldības (turpmāk – Pašvaldība) dome, izskatot SIA “P158”, reģ.Nr.50203324031 (turpmāk – SIA “P158”) 2025.gada 1.augusta iesniegumu (Pašvaldībā reģistrēts ar Nr.1/2.1-2/731), kurā SIA “P158” lūdz pieņemt lēmumu par lokālplānojuma izstrādes uzsākšanu nekustamajiem īpašumiem “Tilmārtiņi” (kadastra Nr.80760060066) un “Rutki-1” (kadastra Nr.80760060041), Mārupe, Mārupes novads, lai mainītu teritorijas funkcionālo zonējumu uz darījumu un vieglās rūpniecības uzņēmumu apbūves teritoriju, kā arī papildus 2025.gada 10.septembrī saņemto iesniegumu (Pašvaldībā reģistrēts ar Nr.1/2.1-2/832), ar kuru lūgts iekļaut lokālplānojuma teritorijā arī Pašvaldības īpašumu “C-14 Lokatora piededceļš”, apliecinot gatavību finansēt lokālplānojuma izstrādi pilnā apmērā, konstatē:

1. Nekustamais īpašums “Tilmārtiņi”, Mārupē, Mārupes novadā, kadastra Nr. 80760060066, (turpmāk – Īpašums “Tilmārtiņi”) reģistrēts Rīgas rajona tiesas Mārupes pagasta zemesgrāmatas nodaļumā Nr.1740 un īpašuma tiesības uz to nostiprinātas SIA “P158”. Īpašums sastāv no neapbūvētas zemes vienības ar kadastra apzīmējumu 80760060066, ar kopējo platību 1,7 ha. Saskaņā ar Nekustamā īpašuma valsts kadastra informācijas sistēmas datiem, zemes vienībā reģistrētas meža zemes 0,7000 ha platībā.
2. Nekustamais īpašums “Rutki-1”, Mārupē, Mārupes novadā, kadastra Nr. 80760060041, (turpmāk – Īpašums “Rutki-1”) reģistrēts Rīgas rajona tiesas Mārupes pagasta zemesgrāmatas nodaļumā Nr.1076 un īpašuma tiesības uz to nostiprinātas SIA “P158”. Īpašums sastāv no neapbūvētas zemes vienības ar kadastra apzīmējumu 80760060041, ar kopējo platību 4,5 ha.
3. Nekustamais īpašums “C-14 Lokatora piededceļš”, Mārupē, Mārupes novadā, kadastra Nr. 80760060154, (turpmāk – Īpašums “C-14 Lokatora piededceļš”) reģistrēts Rīgas rajona tiesas Mārupes pagasta zemesgrāmatas nodaļumā Nr. 100000484340 un īpašuma tiesības uz to nostiprinātas Pašvaldībai, nodokļu maksātāja kods 90000012827. Īpašums sastāv no neapbūvētas zemes vienības ar kadastra apzīmējumu 80760060154, ar kopējo platību 0,46 ha.
4. Saskaņā ar spēkā esošo Mārupes novada (šobrīd Mārupes pagasta un Mārupes pilsētas) teritorijas plānojumu, kas apstiprināts ar Mārupes novada domes 2013.gada 18.jūnija saistošajiem noteikumiem Nr.11/2013 „Mārupes novada teritorijas plānojuma 2014.-

2026.gadam Teritorijas izmantošanas un apbūves noteikumi un Grafiskā daļa” (turpmāk – Teritorijas plānojums), Īpašumi “Tilmārtiņi” un “Rutki-1” atrodas ciema (šobrīd pilsētas) robežās un iekļaujas funkcionālajā zonā Retinātas savrupmāju apbūves teritorijas (DzS1), savukārt Pašvaldības īpašumā “C-14 Lokatora pievedceļš” noteikts funkcionālais zonējums Tehniskās apbūves objekti (TA). Īpašumu teritorijā papildus ir spēkā ar Mārupes novada domes 2017.gada 30.augusta saistošajiem noteikumiem Nr.24/2017 “Lokālpilnojumā Mārupes un pīt ciemu ielu tīkla un sarkano līniju precizēšanai, ietverot priekšlikumus atsevišķu zemes vienību funkcionālā zonējuma grozīšanai, Teritorijas izmantošanas un apbūves noteikumi un Grafiskā daļa” apstiprināts lokālpilnojumā (turpmāk – Lokālpilnojumā), ar kuru pašvaldības ceļam *C-14 Lokatora pievedceļš* noteiktas ielas sarkanās līnijas, kas daļēji iekļaujas arī Īpašumos “Tilmārtiņi” un “Rutki-1”.

5. Piekļuve Īpašumu “Tilmārtiņi” un “Rutki-1” teritorijai nodrošināta no pašvaldības ceļa C-14 Lokatora pievedceļš (iekļaujams lokālpilnojumā teritorijā), kas pievienojas pašvaldības ceļam C-13 Sīpnieku ceļš-Alpi-Dzirnieki.
6. Sākotnējais iesniegums attiecībā uz lūgumu saskaņot Pašvaldībai piederošā ceļa “C-14 Lokatora pievedceļš” pārkārtošanas risinājumu no SIA “P158” saņemts jau 2023.gada 2.oktobrī (reģ. Nr.1/2.1-2/507), kurā norādīts, ka ierosinātāja saimnieciskās darbības veikšanai un efektīvākai zemes izmantošanai nepieciešams pārvietot pašvaldības ceļu, kas izvietots starp diviem SIA “P158” piederošiem īpašumiem. Atbildot uz iesniegumu, Pašvaldība, pamatojoties uz Ministra kabineta 2014.gada 14.oktobra noteikumu Nr.628 „Noteikumi par pašvaldību teritorijas attīstības plānošanas dokumentiem” 39.4.1.apakšpunkta spēkā esošo redakciju, informēja par nepieciešamību izstrādāt detālpilnojumā esošās transporta organizācijas un ielas sarkano līniju pārkārtošanai, kā arī zemes robežu pārkārtošanai, papildus paredzot arī vienošanās slēgšanu par īpašumtiesību maiņu ceļa teritorijai pēc tā faktiskās izbūves. 2024.gada 27.augustā Pašvaldībā saņemts atkārtots iesniegums par pievedceļa C-14 pārcelšanu (reģ. Nr.1/2.1-2/475), aicinot Pašvaldību ceļa novietojuma izmaiņas ietvert izstrādē esošā Teritorijas plānojuma un attiecīga lokālpilnojumā dokumentos, tādējādi izvairoties no Detālpilnojumā izstrādes. Vienlaikus, lokālpilnojumā izstrāde netika ierosināta. Atbildē uz atkārtoto iesniegumu Pašvaldība noraida iespēju paredzēt izmaiņas tikai Teritorijas plānojumā, uzsverot, ka risinājumā jāietver arī īpašumu robežu pārkārtošanas process, kas nav īstenojams ar teritorijas plānojuma procedūru, tostarp ceļa saglabāšana pašvaldības īpašumā ir izvirzīta arī kā prasība VSIA “Latvijas Vides, ģeoloģijas un meteoroloģijas centra” (turpmāk – LVĢMC) sniegtajā saskaņojumā ceļa un tā sarkano līniju pārcelšanai. Iesniegums par ceļa pārkārtošanu trešo reizi saņemts 2024.gada 10.oktobrī (reģ. Nr.1/2.1-2/547), apstrīdot prasību par detālpilnojumā izstrādi, kas cita starpā, pamatota ar kļūdainu argumentu, ka pārkārtotais ceļš būs uzskatāms par komersanta ceļu, kas ir pretrunā LVĢMC un Pašvaldības nosacījumiem. Atbildē Pašvaldība atkārtoti norāda uz detālpilnojumā izstrādes nepieciešamību, papildus arī vēršot uzmanību, ka ceļa būvprojektēšana var tikt apvienota ar detālpilnojumā izstrādes procesu.
7. Saskaņā ar SIA “P158” 2025.gada 1.augusta iesniegumu (reģistrēts Nr.1/2.1-2/731), pašvaldības ceļa *C-14 Lokatora pievedceļš* trasējuma un sarkano līniju izmaiņas tiek rosināts veikt izstrādājot lokālpilnojumā, kura mērķis vienlaikus ir mainīt funkcionālo zonējumu Īpašumu “Tilmārtiņi” un “Rutki-1” teritorijai no retinātas savrupmāju apbūves teritorijas (DzS1) uz darījumu un vieglās rūpniecības uzņēmumu apbūves teritoriju, lai abu īpašumu teritoriju attīstītu kā vienotu industriālo zonu. SIA “P158” lūdz pieņemt lēmumu par lokālpilnojumā izstrādes uzsākšanu un darba uzdevuma izdošanu. Ar papildus iesniegumu (reģistrēts Pašvaldībā 2025.gada 10.septembrī ar Nr.1/2.1-2/832) SIA “P158”:
 - 7.1. precizē ceļa pārkārtošanas mērķi, apliecinot ieceri atsavināt esošā ceļa daļu ražošanas apbūves vajadzībām;
 - 7.2. apņemas risināt būvprojekta un zemes ierīcības projekta izstrādi un saskaņošanu vienotā secībā, lai nodrošinātu gan faktiskās pārbūves, gan tiesību maiņas pabeigšanu;

- 7.3. lūdz iekļaut lokālplānojuma realizācijas kārtībā nosacījumu, ka teritorijas apbūve uzsākama tikai pēc jaunā ceļa nodošanas ekspluatācijā un attiecīgo īpašumtiesību maiņu pabeigšanas;
- 7.4. lūdz iekļaut lokālplānojuma teritorijā Pašvaldības īpašumā esošo zemes vienību ar kadastra apzīmējumu 80760060154, bet neiekļaut valsts īpašumā esošo zemes vienību ar kadastra apzīmējumu 80760060127;
- 7.5. apliecina, ka SIA "P158" segs lokālplānojuma izstrādes izmaksas pilnā apmērā, tostarp attiecībā uz Pašvaldības zemes vienību, kas tiek iekļauta lokālplānojumā.
8. SIA "P158" iepriekšējās sarakstes ietvaros ir iesniedzis LVĢMC, kā meteoroloģiskā lokatora pārvaldītāja, 2024.gada 11.jūnija vēstuli Nr.1-2/698, kurā apliecināts, ka LVĢMC nav iebildumu ceļa C-14 un tā sarkano līniju pārkārtošanai atbilstoši iesniegtajai skicei, ja izbūvētais ceļš un zemes īpašums zem tā būs pašvaldības īpašumā. LVĢMC saskaņojums Vides aizsardzības un reģionālās attīstības ministrijas vārdā sniegts balstoties uz 2017.gada 15.jūnija "Valsts nekustamā īpašuma pārvaldīšanas līguma" deleģējuma pamata.
9. Teritorijas attīstības plānošanas likuma 1.panta 9.punkts definē lokālplānojumu - *vietējās pašvaldības ilgtermiņa teritorijas attīstības plānošanas dokuments, kuru izstrādā valstspilsētas daļai, novada pilsētai vai tās daļai, ciemam vai tā daļai vai lauku teritorijas daļai kāda plānošanas uzdevuma risināšanai vai teritorijas plānojuma detalizēšanai vai grozīšanai*. Saskaņā ar šī likuma 24.panta otro daļu, lokālplānojumā var grozīt vietējās pašvaldības teritorijas plānojumu, ciktāl lokālplānojums nav pretrunā ar vietējās pašvaldības ilgtspējīgas attīstības stratēģiju. Ministra kabineta 2014.gada 14.oktobra noteikumu Nr.628 „Noteikumi par pašvaldību teritorijas attīstības plānošanas dokumentiem” 93.punkts nosaka, ka teritorijas plānojumā noteiktā funkcionālā zonējuma, teritorijas izmantošanas aprobežojumu un apgrūtinājumu izmaiņas izstrādā kā pašvaldības teritorijas plānojuma grozījumus vai kā lokālplānojumu, ar kuru tiek grozīts teritorijas plānojums, bet šo noteikumu 33.punkts nosaka, ka lokālplānojumu izstrādā teritoriāli vienotai teritorijai, pamatojoties uz pašvaldības ilgtspējīgas attīstības stratēģiju, pašvaldības teritorijas plānojumu un ņemot vērā normatīvajos aktos par teritorijas plānošanu, izmantošanu un apbūvi noteiktās prasības, kā arī blakus esošo pašvaldību plānošanas dokumentus.
10. Mārupes novada Ilgtspējīgas attīstības stratēģija 2022.-2034.gadam (turpmāk – IAS) apstiprināta ar Pašvaldības domes 2022.gada 26.janvāra lēmumu Nr.23 (prot.Nr.1). Saskaņā ar IAS telpiskās attīstības perspektīvu, Īpašumi "Tilmārtiņi" un "Rutki-1" atrodas starp teritorijām, kas paredzētas darījumu un pakalpojumu funkcijām, un teritorijām, kas attīstāmas ražošanai un loģistikai. Īpašumu attīstība var tikt attiecināta uz vienu no uzņēmējdarbības kompleksās attīstības virzieniem - "augstas pievienotās vērtības ražošanas un pakalpojumu sniegšanas virziens starp Rīgas starptautisko lidostu un Jaunmārupi, turpinoties gar valsts autoceļu A5". Ievērojot minēto, attīstības iecere par industriālās zonas veidošanu atbilst IAS, kā arī papildus vērtējams Mārupes novada Teritorijas plānojuma 2024.-2036.gadam (turpmāk - TP 2024-2036) risinājums ražošanas un darījumu teritoriju attīstībai, loģistikas pakalpojumus un tiem piemērojamās prasības vērtējot kopsakarā ar transporta infrastruktūras nodrošinājumu.
11. Mārupes novada Teritorijas plānojuma 2024.-2036.gadam 1.redakcija nodota publiskai apspriešanai ar Pašvaldības domes 2025.gada 29.janvāra lēmumu Nr.35 (prot. Nr.1), savukārt, pamatojoties uz 2025.gada 28.maija lēmumu Nr.50 (prot.Nr.8), norit TP 2024-2036 2.redakcijas izstrāde. Atbilstoši TP 2024-2036 risinājumam, Īpašumu "Tilmārtiņi" un "Rutki-1" teritorijās noteikta funkcionālā zonējuma Rūpnieciskās apbūves teritorija apakšzona R1, kas paredzēta vieglās rūpniecības uzņēmumu darbībai, bet īpašumā "C-14 Lokatora pievedceļš" ceļa sarkano līniju teritorijā zonējums Transporta infrastruktūras teritorija (TR1) un pārējā tā daļā Tehniskās apbūves teritorija (TA1).
12. Ievērojot jau notiekošo teritorijas plānojuma izstrādes procesu, lokālplānojuma izstrāde ir ļoti komplicēta, jo, neskatoties uz atsevišķi virzītiem procesiem, jānodrošina viena risinājuma apstiprināšana abos plānošanas dokumentos, līdz ar to vispārīgā gadījumā lokālplānojumu

izstrāde šajā stadijā nav atbalstāma. Jautājums par lokālplānojuma izstrādes uzsākšanu tika izskatīts Pašvaldības Stratēģiskās attīstības plānošanas vadības darba grupas sanāsmē 2025.gada 8.oktobrī, un ievērojot Pašvaldības deputātu izteikto atbalstu lokālplānojuma ierosinātāja attīstības iecerei un tās steidzamībai, neskatoties uz līdztekus notiekošo Mārupes novada teritorijas plānojuma 2024.-2036.gadam 2.redakcijas izstrādi, funkcionālā zonējuma izmaiņas SIA "P158" piederošo Īpašumu "Tilmārtiņi" un "Rutki-1" teritorijai tiek virzītas atsevišķa plānošanas dokumenta izstrādes procesā.

13. Izvērtējot augstāk minēto un Pašvaldības sarakstē ar SIA "P158" jau iepriekš norādītos apstākļus, kas nosaka nepieciešamību vienlaikus ar lokālplānojuma izstrādi veikt arī robežu pārkārtošanu un ceļa daļas īpašumtiesību maiņu, kā arī apzinoties, ka faktiskā ceļa izbūve ir priekšnosacījums īpašuma maiņai, lokālplānojuma izstrādes darba uzdevumā iekļaujami nosacījumi, par zemes ierīcības projekta izstrādi, ceļa pārbūves īstenošanu un tā nodošanu ekspluatācijā un attiecīgo īpašumtiesību maiņu pabeigšanu. Nosacījumi izpildāmi līdz lokālplānojuma apstiprināšanai vai arī tas apstiprināms nemainot ielas sarkanās līnijas, bet paredzot to precizēšanu ar papildus detālplānojumu, vai nosakot tās teritorijas plānojumā pēc faktiskās ceļa izbūves.
14. Saskaņā ar Teritorijas attīstības plānošanas likuma 13.panta trešo daļu, ja lokālplānojuma vai detālplānojuma ierosinātājs nav attiecīgā vietējā pašvaldība, to izstrādi un īstenošanu finansē ierosinātājs, par to noslēdzot līgumu ar vietējo pašvaldību.
15. Ministru kabineta 2014.gada 14.oktobra noteikumu Nr.628 „Noteikumi par pašvaldību teritorijas attīstības plānošanas dokumentiem” 75.punktā noteikts, ka pašvaldības dome pieņem lēmumu par lokālplānojuma izstrādes uzsākšanu, kā arī apstiprina darba uzdevumu un izstrādes vadītāju, un 78.punkts nosaka, ka lokālplānojuma teritoriju nosaka pašvaldība. Mārupes novada teritorijai kopumā jau tiek izstrādāts jauns teritorijas plānojums, kas attiecīgi paredz izmaiņu veikšanu īpašumu "Tilmārtiņi", "Rutki-1" un "C-14 Lokatora pievedceļš" teritorijās, un kuru izstrādi pilnā apmērā finansē Pašvaldība. Pašvaldība nav tiesīga vairākkārt finansēt vienu un tā paša uzdevuma veikšanu, līdz ar to Pašvaldībai nav pamata piedalīties lokālplānojuma izstrādes finansēšanā. Saskaņā ar SIA "P158" priekšlikumu, lokālplānojuma teritorijā iekļaujams arī Pašvaldības īpašums, taču SIA "P158" ir apliecinājis lokālplānojuma izmaksu segšanu pilnā apmērā, tostarp par Pašvaldības īpašumu.

Ievērojot iepriekš minēto un pamatojoties uz Teritorijas attīstības plānošanas likuma 12.panta pirmo daļu, 13.panta trešo daļu un 24.pantu, Ministru kabineta 2014.gada 14.oktobra noteikumu Nr.628 „Noteikumi par pašvaldību teritorijas attīstības plānošanas dokumentiem” 75., 78., un 132. punktu, kā arī ņemot vērā **Attīstības un vides jautājumu komitejas** 2025.gada 22.oktobra atzinumu pieņemot iesniegto lēmuma projektu *“Par lokālplānojuma izstrādes uzsākšanu nekustamo īpašumu “Tilmārtiņi” (kadastra Nr.80760060066), “Rutki-1” (kadastra Nr.80760060041) un “C-14 Lokatora pievedceļš” (kadastra Nr.80760060154) Mārupē, Mārupes novadā, teritorijai”*, atklāti balsojot ar __ balsīm „par”, „pret” __, „atturas” __, **Mārupes novada pašvaldības dome nolemj:**

1. Uzsākt lokālplānojuma, ar kuru tiek grozīts „Mārupes novada teritorijas plānojums 2014.-2026.gadam” nekustamo īpašumu "Tilmārtiņi" (kadastra Nr.80760060066), "Rutki-1" (kadastra Nr.80760060041) un "C-14 Lokatora pievedceļš" (kadastra Nr.80760060154) Mārupē, Mārupes novadā, teritorijā, izstrādi.
2. Apstiprināt lokālplānojuma izstrādes Darba uzdevumu Nr.28/2-8/10-2025 un noteikt lokālplānojuma robežas atbilstoši nekustamo īpašumu "Tilmārtiņi" (kadastra Nr.80760060066), "Rutki-1" (kadastra Nr.80760060041) un "C-14 Lokatora pievedceļš" (kadastra Nr.80760060154), Mārupē, Mārupes novadā, robežām, 6,66 ha platībā.
3. Par lokālplānojuma izstrādes vadītāju apstiprināt Mārupes novada pašvaldības Attīstības un plānošanas pārvaldes vecāko teritorijas plānotāju Daci Žīguri.

4. Mārupes novada pašvaldības izpilddirektora vietniecei attīstības un vides jautājumos slēgt līgumu par lokālpārveiduma izstrādi un finansēšanu ar nekustamo īpašumu “Tilmārtiņi” un “Rutki-1” īpašnieku, saskaņā ar pielikumu.
5. Mārupes novada pašvaldības Attīstības un plānošanas pārvaldei paziņojumu un pieņemto lēmumu ievietot Mārupes novada pašvaldības oficiālajā tīmekļa vietnē www.marupe.lv, Teritorijas attīstības plānošanas informācijas sistēmā un Mārupes novada pašvaldības informatīvajā izdevumā “Mārupes vēstis”.
6. Mārupes novada pašvaldības Centrālās Pārvaldes Personāla un dokumentu pārvaldības nodaļai nosūtīt lēmumu iesnieguma iesniedzējam uz e-adresi.

Pašvaldības domes priekšsēdētājs

Aivars Osītis

*Sagatavoja Attīstības un plānošanas pārvaldes
Vecākā teritorijas plānotāja D. Žigure*

*Pielikums
Mārupes novada pašvaldības domes
2025.gada 29.oktobra lēmumu Nr.
(sēdes protokols Nr.9)*

DARBA UZDEVUMS Nr. 28/2-8/10-2025

lokālpārveiduma, ar kuru tiek grozīts teritorijas plānojums nekustamo īpašumu “Tilmārtiņi” (kadastra Nr.80760060066), “Rutki-1” (kadastra Nr.80760060041) un “C-14 Lokatora pievedceļš” (kadastra Nr.80760060154) Mārupē, Mārupes novadā, teritorijā

1. Lokālpārveiduma izstrādes mērķis un pamatojums:

Lokālpārveiduma izstrāde uzsākta uz nekustamo īpašumu “Tilmārtiņi” (kadastra Nr.80760060066) un “Rutki-1” (kadastra Nr.80760060041) Mārupē, Mārupes novadā, īpašnieka iesniegumu pamata (reģistrēti pašvaldībā 2025.gada 1.septembrī ar Nr.1/2.1-2/731 un 2025.gada 10.septembrī ar Nr.1/2.1-2/832). Saskaņā ar īpašnieka ierosinājumu, lokālpārveiduma izstrādes mērķis – grozīt Mārupes novada teritorijas plānojumu, mainot funkcionālo zonējumu īpašumu teritorijai no retinātas savrupmāju apbūves teritorijas (DzS1) uz darījumu un vieglās rūpniecības uzņēmumu apbūves teritoriju, kā arī pārkārtot pašvaldības ceļa “C-14 Lokatora pievedceļš” trasējumu un sarkanās līnijas, lai abu īpašumu teritoriju attīstītu kā vienotu industriālo zonu.

Sākotnējais iesniegums attiecībā uz Pašvaldībai piederošā ceļa “C-14 Lokatora pievedceļš” pārkārtošanas risinājumu saņemts jau 2023.gada 2.oktobrī, uz ko tika izvirzīta prasība par Detālpārveiduma izstrādi, pamatojoties uz Ministra kabineta 2014.gada 14.oktobra noteikumu Nr.628 „Noteikumi par pašvaldību teritorijas attīstības plānošanas dokumentiem” 39.4.1.punktu. Apstrīdot detālpārveiduma izstrādes nepieciešamību, 2 gadus vēlāk ierosināta Lokālpārveiduma izstrāde, attiecīgi paredzot tā uzsākšanu Mārupes novada teritorijas plānojuma 2024.-2036.gadam (turpmāk - TP 2024-2036) 2.redakcijas izstrādes procesa laikā. Atkārtoti izskatot ierosinājumu Mārupes novada pašvaldības Stratēģiskās attīstības plānošanas vadības darba grupas sanāksmē 2025.gada 8.oktobrī, ņemot vērā apstākli, ka jaunā plānojuma izstrādes process ir ievērojami iekavējies pret sākotnēji plānoto izstrādes gaitu, deputāti ir atbalstījuši lokālpārveiduma ierosinātāja attīstības ieceri un tās steidzamību, neskatoties uz līdztekus notiekošo Mārupes novada teritorijas plānojuma 2024.-2036.gadam 2.redakcijas izstrādi.

Ministru kabineta 2014.gada 14.oktobra noteikumu Nr.628 “Noteikumi par pašvaldību teritorijas attīstības plānošanas dokumentiem” 93.punkts paredz, ka teritorijas plānojumā noteiktā funkcionālā zonējuma, teritorijas izmantošanas aprobežojumu un apgrūtinājumu izmaiņas, var

izstrādāt kā lokālplānojumu, ar kuru tiek grozīts teritorijas plānojums, un Teritorijas attīstības plānošanas likuma 24.panta otrā daļa nosaka, ka lokālplānojumā var grozīt vietējās pašvaldības teritorijas plānojumu, ciktāl lokālplānojums nav pretrunā ar vietējās pašvaldības ilgtspējīgas attīstības stratēģiju.

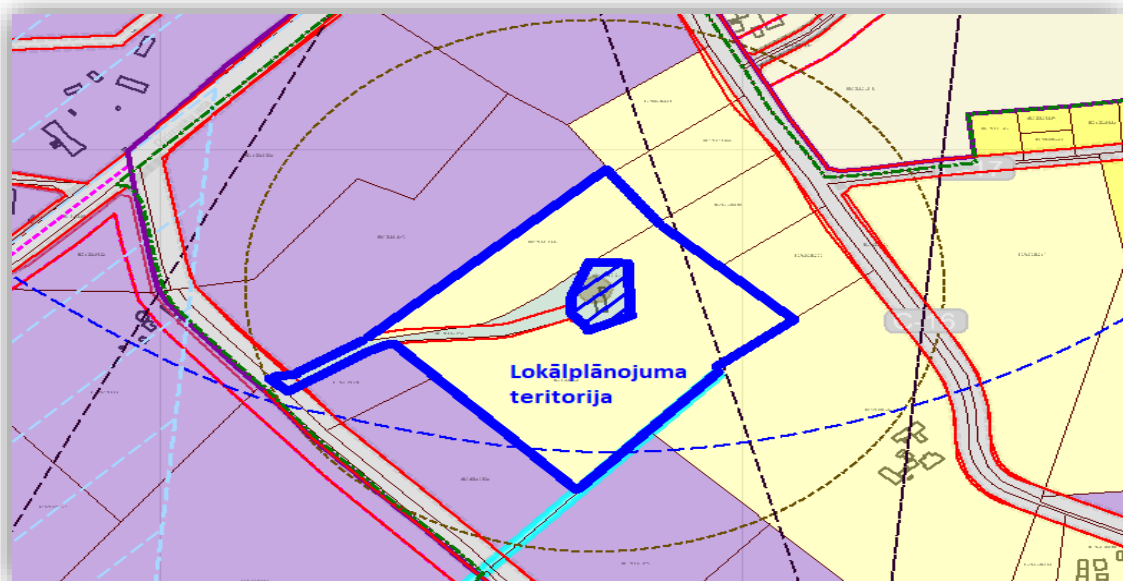
Grozījumu priekšlikums – darījumu un vieglās rūpniecības uzņēmumu apbūves veidošana nekustamo īpašumu “Tilmārtiņi” un “Rutki-1” teritorijā, kas izvietojas uz robežas starp teritorijām, kas attīstāmas ražošanai un loģistikai un teritorijām, kas paredzētas darījumu un pakalpojumu funkcijām, nav pretrunā Mārupes novada Ilgtspējīgas attīstības stratēģijai 2022.-2034.gadam, kā arī papildus vērtējams TP 2024-2036 risinājums ražošanas un darījumu teritoriju attīstībai, loģistikas pakalpojumus un tiem piemērojamās prasības vērtējot kopsakarā ar transporta infrastruktūras nodrošinājumu.

2. Lokālplānojuma teritorija








nekustamo īpašumu “Tilmārtiņi” (kadastra Nr.80760060066), “Rutki-1” (kadastra Nr.80760060041) un “C-14 Lokatora pievedceļš” (kadastra Nr.80760060154), Mārupē, Mārupes novadā, teritorija ar kopplatību 6,66 ha, kuru ietver: pašvaldības ceļš C-13 (Stīpnieku ceļš-Alpi-Dzirnieki) (z.v. ar kadastra apzīmējumu 80760060163) - nekustamais īpašums “Kargo” (z.v. ar kadastra apzīmējumu 80760060043) - nekustamais īpašums “Jaunpūces-1” (z.v. ar kadastra apzīmējumu 80760030018) - nekustamais īpašums “Pokaiņi” (z.v. ar kadastra apzīmējumu 80760031296) - nekustamais īpašums “Skabārži” (z.v. ar kadastra apzīmējumu 80760030246) - nekustamais īpašums “Vēdas” (z.v. ar kadastra apzīmējumu 80760030250) - nekustamais īpašums “Vizbuli” (z.v. ar kadastra apzīmējumu 80760030260) - nekustamais īpašums “Talcenieki” (z.v. ar kadastra apzīmējumu 80760060255) - nekustamais īpašums “Lielurģi” (z.v. ar kadastra apzīmējumu 80760060408) - nekustamais īpašums “Mesteri” (z.v. ar kadastra apzīmējumu 80760060407), bet izņemot nekustamo īpašumu “Meteroloģiskais lokators MRL-5” (z.v. ar kadastra apzīmējumu 80760060127).

Lokālplānojuma teritorijai piekļuve nodrošināta no pašvaldības ceļa “C-14 Lokatora pievedceļš”, kas pievienojas pašvaldības ceļam C-13 Stīpnieku ceļš-Alpi-Dzirnieki).

*Lokālplānojuma teritorija,
izkopējums no Mārupes novada teritorijas plānojuma 2014.- 2026. gadam, ievērojot ielu
sarkanās līnijas, kas noteiktas ar Mārupes novada domes 2017.gada 30.augusta
saistošajiem noteikumiem Nr.24/2017*



Apzīmējumi:

	Lokālpārvaldības teritorijas robeža
	Darījumu un vieglās rūpniecības uzņēmumu apbūve (RD)
	Retinātas savrupmāju apbūves teritorija (DzS1)
	Savrupmāju apbūves teritorijas (DzS)
	Mazsaimniecību apbūves teritorijas ārpus ciemiem (DzSM)
	Autotransporta infrastruktūras apbūves teritorija (TR)
	Tehniskās apbūves teritorija (TA)

3. Lokālpārvaldības izstrādājams ievērojot:

- Mārupes novada Ilgtspējīgas attīstības stratēģiju 2022.-2034.gadam (apstiprināta ar 2022.gada 26.janvāra lēmumu Nr.23 (prot.Nr.1));
- Izstrādes stadijā esošo Mārupes novada teritorijas plānojumu 2024.-2036.gadam (izstrāde uzsākta ar 2022.gada 27.aprīļa lēmumu Nr.18 (sēdes protokols Nr.7));
- Spēkā esošo Mārupes novada teritorijas plānojumu 2014. - 2026.gadam, atbilstoši lokālpārvaldības izstrādes mērķim;
- „Lokālpārvaldības Mārupes un Tīraines ciemu ielu tīkla un sarkano līniju precizēšanai, ietverot priekšlikumus atsevišķu zemes vienību funkcionālā zonējuma grozīšanai” (turpmāk tekstā – Sarkano līniju lokālpārvaldības), apstiprināts ar 2017. gada 30.augusta Mārupes novada domes saistošajiem noteikumiem Nr. 24/2017.;
- Teritorijas attīstības plānošanas likumu;
- Likumu “Par ietekmes uz vidi novērtējumu”;
- Zemes pārvaldības likumu;
- Aizsargjoslu likumu;
- Ministra kabineta 2013.gada 30.aprīļa noteikumus Nr.240 „Vispārīgie teritorijas plānošanas, izmantošanas un apbūves noteikumi”;
- Ministra kabineta 2014.gada 14.oktobra noteikumus Nr.628 „Noteikumi par pašvaldību teritorijas attīstības plānošanas dokumentiem”;
- Ministru kabineta 2014.gada 8.jūlija noteikumus Nr.392 „Teritorijas attīstības plānošanas informācijas sistēmas noteikumi”;
- Ministru kabineta 2018.gada 4.septembra noteikumus Nr.558 "Dokumentu izstrādāšanas un noformēšanas kārtība";
- citus spēkā esošos normatīvos aktus un Mārupes novadā izstrādātos attīstības plānošanas dokumentus;
- Mārupes novada pašvaldības domes lēmumus par lokālpārvaldības izstrādes uzsākšanu un nodošanu publiskajai apspriešanai;
- Darba uzdevumu lokālpārvaldības izstrādei;
- Līgumu par lokālpārvaldības izstrādi un finansēšanu;
- Darba uzdevuma 7.punktā minēto un Teritorijas attīstības plānošanas informācijas sistēmā (turpmāk - TAPIS) pieteikto institūciju izsniegtos nosacījumus, kas attiecas uz plānojamo teritoriju, kā arī šo institūciju atzinumus;
- aktuālāko topogrāfisko pamatni atbilstoši nepieciešamajam mērogam, lai nodrošinātu pietiekamu detalizāciju sarkano līniju teritorijas pārkārtošanai (kā palīgmateriāls izmantojama pieejamā Latvijas Ģeotelpiskās informācijas aģentūras uzturētā ortofoto karte).

4. Lokālpārvaldības izstrādes uzdevumi un nosacījumi:

4.1. Pamatot grozījumus Mārupes novada teritorijas plānojumā 2014.- 2026.gadam attiecībā uz teritorijas izmantošanas veidu – darījumu apbūve un vieglās rūpniecības uzņēmumu apbūve,

kā atļauto izmantošanu noteikšanu nekustamo īpašumu "Tilmārtiņi" (kadastra Nr.80760060066), "Rutki-1" (kadastra Nr.80760060041) un "C-14 Lokatora pievedceļš" (kadastra Nr.80760060154), Mārupē, Mārupes novadā teritorijā, un attiecībā uz Transporta infrastruktūras teritorijas pārkārtošanu.

4.2. Veikt teritorijas funkcionāli telpisko analīzi tuvākās apkaimes esošās un plānotās izmantošanas kontekstā, un, ievērojot augstāka (reģionālais un nacionālais) līmeņa attīstības plānošanas dokumentus, novērtēt lokālpilnojumā teritorijas attīstības potenciālu un vēlamo teritorijas izmantošanas mērķi, un pamatot attīstības ieceres atbilstību Mārupes novada ilgtspējīgas attīstības stratēģijai 2022.-2034.gadam.

4.3. Prognozēt plānotajai teritorijas izmantošanai piesaistīto autotransporta plūsmu un izstrādāt perspektīvos transporta infrastruktūras un satiksmes organizācijas risinājumus lokālpilnojumā teritorijā un piekļuvei pie tās, ievērojot sekojošus nosacījumus:

4.3.1. ceļu kategorijas plānotās situācijas analīzē pieņemt atbilstošas Mārupes novada teritorijas plānojuma 2024.-2036.gadam aktuālajā redakcijā paredzētajam;

4.3.2. iebrauktuvi īpašumā paredzēt no pašvaldības ceļa vai izbūvējot jaunas ielas, bet neparedzot piekļuvi caur citiem īpašumiem pa servitūta ceļiem;

4.3.3. neparedzēt teritorijā servitūta ceļus (izņemot personālservitūtus), plānot saistītu pašvaldības nozīmes ceļu tīklu piekļuvei līdz katram īpašumam, ja tiek veikta īpašuma sadale;

4.3.4. ietvert prasības autostāvvietu nodrošinājumam īpašumu teritorijā (minimālais skaits atbilstoši izmantošanas veidam), paredzot arī kravas transporta stāvvietas pietiekamā apjomā;

4.3.5. paredzēt nepieciešamos pasākumus transportēšanas ietekmju mazināšanai.

4.4. Veikt sabiedriskā transporta nodrošinājuma izpēti un prognozēto sabiedriskā transporta un citu mobilitātes pakalpojumu pieprasījumu lokālpilnojumā teritorijā, paredzot atbilstošas prasības gājēju un velo infrastuktūras izveidei lokālpilnojumā teritorijā un tai piegulošajā teritorijā (tostarp shematisku priekšlikumu), iekļaujot tās apkārtējo publisko ārtelpu tīklā un funkcionālajā struktūrā.

4.5. Izvērtēt lokālpilnojumā teritorijā esošos dabas faktorus, vides ainavu elementus, zemes lietojuma veidus un meža zemju statusu, un noteikt prasības teritorijas rekreācijas zonu un labiekārtojuma izveidei, un vides risku samazināšanai, ievērojot izstrādes stadijā esošajā Mārupes novada teritorijas plānojumā 2024.-2036.gadam noteiktos principus publiskās ārtelpas veidošanai, prasības vides kvalitātes un klimatneitralitātes mērķu sasniegšanai.

4.6. Norādīt esošās meliorācijas un drenāžas sistēmas, novērtēt to tehnisko stāvokli un noteikt prasības to saglabāšanai, pārbūvei vai citus nepieciešamos pasākumus ietekmes mazināšanai un melioratīvā stāvokļa nepasliktināšanai apkārtējos īpašumos.

4.7. Noteikt nepieciešamos pasākumus teritorijas inženiertehniskajai sagatavošanai pirms teritorijas apbūves veikšanas vai citas atļautās izmantošanas piemērošanas.

4.8. Noteikt prasības teritorijas inženiertehniskajai apgādei.

4.9. Līdztekus lokālpilnojumā izstrādei nodrošināt zemes ierīcības projekta, kas risina īpašumu robežu pārkārtošanu pašvaldības ceļa C-13 pārkārtošanas nodrošināšanai, izstrādi un apstiprināšanu ne vēlāk kā līdz lēmumam par Lokālpilnojumā apstiprināšanu.

4.10. Noteikt teritorijas attīstībai atbilstošo teritorijas funkcionālo zonējumu, atļautās izmantošanas, konkrētus teritorijas izmantošanas noteikumus, apbūves parametrus un citus noteikumus, ievērojot aktuālāko izstrādes stadijā esošā Mārupes novada teritorijas plānojuma 2024.-2036.gadam projektu, un tajā paredzēto zonējumu lokālpilnojumā teritorijai - funkcionālā zonējuma Rūpnieciskās apbūves teritorija apakšzonu (R1), kas paredzēta vieglās rūpniecības uzņēmumu darbībai.

4.11. Identificēt potenciālās attīstības ieceres un esošās izmantošanas konfliktu teritorijas (tostarp vadoties no blakus esošo īpašumu īpašnieku iesniegumiem, ja tādi saņemti) un piedāvāt risinājumus to mazināšanai, ietverot konkrētas prasības ar atļautās izmantošanas objektu apbūvi un transporta plūsmu saistīta vides piesārņojuma mazināšanai un būvju un pievedceļu attālumiem

līdz dzīvojamai apbūvei vai attiecīgajam spēkā esošajam funkcionālajam zonējumam, kas paredz dzīvojamo apbūvi (zemes vienībām, kur ir noteikts funkcionālais zonējums Retināta savrupmāju apbūves teritorija (DzS1) vai esoša dzīvojamā apbūve), ievērojot Mārupes novada teritorijas plānojuma 2024.-2036.gadam aktuālajā redakcijā noteiktos ierobežojumus (piem., buferzonas, piebraucamo ceļu un stāvvietu teritorijas attālums no īpašuma robežas, augstuma ierobežojums, u.c.).

4.12. Noteikt apgrūtinājumus lokālplānojuma teritorijā, tai skaitā ielas sarkanās līnijas, ievērojot nosacījumu, ka ielas sarkanās līnijas esošajam ceļam (ceļš C-14) pieļaujams likvidēt tikai pie nosacījuma, ja:

4.12.1. līdz lokālplānojuma apstiprināšanai pašvaldības ceļš tā pārkārtotajā risinājumā ir izbūvēts un nodots ekspluatācijā;

4.12.2. ir veikta jaunā ceļa teritorijas, kas izdalīta atsevišķā zemes vienībā ielas sarkano līniju robežās, atsavināšana pašvaldībai (*vai noslēgta konkrēta vienošanās ar pašvaldību par atbilstoša darījuma veikšanu*).

4.13. Noteikt prasības lokālplānojuma īstenošanas kārtībai, tostarp:

4.13.1. ietverot nosacījumu, ka būvprojektu izstrāde (gadījumā, ja objekta apbūves parametrus plānots attiecināt arī uz teritoriju, kas nav ierosinātāja īpašumā vai atrodas ielas sarkano līniju teritorijā) un teritorijas apbūve uzsākama tikai pēc jaunā ceļa nodošanas ekspluatācijā un attiecīgo īpašumtiesību maiņu pabeigšanas;

4.13.2. nosacījumus attīstības ieceres būvniecības realizācijai pa kārtām (ja nepieciešams);

4.13.3. noteikumus iespējamai turpmākai īpašumu sadalei, ja tāda tiks īstenota;

4.13.4. noteikumus, kas paredz sadarbības modeļus komercteritoriju attīstībā un apsaimniekošanā.

4.14. Pirms pilna lokālplānojuma projekta izstrādes, teritorijas funkcionālā zonējuma un izmantošanas un apbūves noteikumu projektu (aprakstu un grafiskos pielikumus, kas ietver būtiskos risinājumus) iesniegt izvērtēšanai lokālplānojuma Izstrādes vadītājam.

4.15. Izstrādāt lokālplānojuma projekta redakcijas atbilstoši pašvaldības domes pieņemtajiem lēmumiem, publiskās apspriešanas rezultātiem un institūciju atzinumiem.

4.16. Sagatavot pārskatu par lokālplānojuma izstrādes procesu. Pārskatu sagatavot katrā no lokālplānojuma izstrādes posmiem atbilstoši faktiski notikušajām darbībām, nodalot nepublicojamo informāciju (ja tāda paredzēta) atsevišķā sējumā.

4.17. Veikt to īpašumu, ar kuriem robežojas lokālplānojuma teritorija, īpašnieku informēšanu par lokālplānojuma izstrādi un paredzēto risinājumu, tai skaitā, sniegt atbildes (Ierosinātāja un Izstrādātāja komentārs) par iesniegumos izteikto priekšlikumu vai iebildumu vērā ņemšanu vai argumentētu pamatojumu, ja iebildumi netiek ņemti vērā.

4.18. Veikt sabiedrības līdzdalības nodrošināšanas pasākumus, tai skaitā lokālplānojuma Izstrādātājam izskatīt privātpersonu iesniegumus un organizēt sabiedriskās apspriedes un citas darba gaitā nepieciešamās sanāksmes, nodrošināt apspriešanas informatīvo materiālu sagatavošanu, sanāksmju protokolēšanu.

4.19. Pirms lokālplānojuma redakcijas izstrādes veikt normatīvajos aktos paredzētās konsultācijas ar institūcijām un Vides pārraudzības valsts biroju, lai saņemtu lēmumu par Stratēģiskā ietekmes uz vidi novērtējuma piemērošanu vai nepiemērošanu lokālplānojuma izstrādei.

4.20. Iesniegt lokālplānojuma projekta galīgās redakcijas grafisko materiālu digitālā veidā Mārupes novada pašvaldības datu bāzes uzturētājam SIA „Mērniecības datu centrs”, saņemot atbilstošu saskaņojumu uz lokālplānojuma grafiskās daļas.

4.21. Lokālplānojumu izstrādāt, ievērojot normatīvajos aktos par teritorijas attīstības plānošanas informācijas sistēmu noteiktās prasības.

5. Plānotie sabiedrības līdzdalības veidi un pasākumi

Lokālpārplānojuma izstrādes gaitā jāparedz normatīvajos aktos noteiktie publiskās apspriešanas pasākumi un tās materiāli, kā arī papildu pasākumi, ievērojot šādas prasības:

- 5.1. Priekšlikumu iesniegšana uzsākot lokālpārplānojuma izstrādi, kas ilgst ne mazāk kā 4 nedēļas;
- 5.2. Publiskā apspriešana par lokālpārplānojuma projektu (un Vides pārskatu, ja tiek piemērots), nosakot termiņu ne īsāku par 20 darbdienām;
- 5.3. Publiskās apspriešanas sanāksme, kas organizējama publiskās apspriešanas perioda laikā;
- 5.4. Informatīvās planšetes publiskās apspriešanas laikā:
 - planšetes izmērs ~A2-A1, vai pēc nepieciešamības, lai nodrošinātu optimālu informācijas uztveramību;
 - planšetes uzstādāmas Mārupes novada pašvaldības administratīvajā ēkā un lokālpārplānojuma teritorijā, nodrošinot tām brīvu pieeju;
 - ne vēlāk kā 1 nedēļu pirms publiskās apspriešanas uzsākšanas 2 papīra izdrukas iesniedzamas izstrādes vadītājam un 1 planšete uzstādāma lokālpārplānojuma teritorijā;
 - ietvertā informācija: paziņojums par lokālpārplānojuma publisko apspriešanu un būtiskākā vizuālā, grafiskā un teksta informācija par lokālpārplānojuma risinājumu, tai skaitā zonējums, atļautā izmantošana, satiksmes organizācija un infrastruktūra, pasākumi paredzētās darbības ietekmju mazināšanai uz apkārtējo teritoriju.
- 5.5. Paziņojumi, kas nosūtāmi nekustamo īpašumu, ar kuriem robežojas Lokālpārplānojuma teritorija, īpašniekiem un publicējami TAPIS sistēmā, pašvaldības informatīvajā izdevumā „Mārupes Vēstis” un Mārupes novada pašvaldības tīmekļa vietnē www.marupe.lv:
 - Par lokālpārplānojuma izstrādes uzsākšanu un privātpersonu priekšlikumu iesniegšanu, norādot lokālpārplānojuma teritoriju, izstrādes mērķi un galvenos uzdevumus;
 - Par lokālpārplānojuma redakcijas publisko apspriešanu, paziņojumā ietverot MK 628 noteikto informāciju, kā arī būtiskāko vizuālo, grafisko un teksta informāciju par lokālpārplānojuma risinājumu, tai skaitā zonējums, atļautā izmantošana, satiksmes organizācija un infrastruktūra, pasākumi paredzētās darbības ietekmju mazināšanai uz apkārtējo teritoriju;
 - Par lokālpārplānojuma apstiprināšanu un saistošo noteikumu izdošanu.

6. Projekta sastāvs:

6.1. *Paskaidrojuma raksts.*

Paskaidrojuma rakstā ietver sekojošu informāciju:

- lokālpārplānojuma teritorijas un tuvākās apkārtnes (vismaz blakus īpašumi) pašreizējās izmantošanas apraksts un attīstības nosacījumi, tai skaitā piekļuves, meliorācijas sistēmas un dabas vides apraksts, dzīvojamās vai cita rakstura apbūves novietojums;
- lokālpārplānojuma izstrādes pamatojums;
- lokālpārplānojuma risinājuma apraksts un tā saistība ar piegulošajām teritorijām un transporta tīklu, ietverot apstiprināto un izstrādes stadijā esošo plānošanas dokumentu un projektu risinājumu analīzi;
- esošās un prognozētās transporta plūsmas analīze un plānotā satiksmes organizācija, kopsakarā ar lokālpārplānojuma piegulošajām teritorijām un lokālpārplānojuma risinājumiem;
- ziņojums par risinājumu atbilstību pašvaldības ilgtspējīgas attīstības stratēģijai, izstrādē esošajam aktuālākajam teritorijas plānojuma 2024.-2036.gadam projektam;
- izmantošanas nosacījumi un aprobežojumi, tai skaitā pasākumi teritorijas inženiertehniskajai sagatavošanai un pasākumi vides kvalitātes nodrošināšanai;
- pasākumi vides ietekmju mazināšanai;
- lokālpārplānojuma realizācijas kārtība;
- cita informācija atbilstoši lokālpārplānojuma darba uzdevumā definētajam.

6.2. *Grafiskā daļa:*

Sagatavojama atbilstoši MK 628 prasībām, papildus ietverot informatīvus attēlus, shēmas vai kartes

6.2.1. Esošā teritorijas izmantošana, norādot:

- zemes īpašumu robežas ar zemes kadastra numuru;
- teritorijas pašreizējā funkcionālā zonējuma plāns;
- zemes lietošanas veids;
- aizsargjoslas, servitūti, ceļa nodalījuma joslas un ielas sarkanās līnijas, citi apgrūtinājumi;
- inženierkomunikāciju tīkli,
- meliorācijas un drenāžas sistēmas;
- dabas vērtības;
- ceļi;
- apbūve vai cita veida izmantošanas attēlojums.

6.2.2. Plānotā teritorijas izmantošana:

- funkcionālais zonējums un tā robežas, atļautā izmantošana;
- būvlaides un apbūves līnijas, ieteicamais būvju izvietojums;
- teritorijas iekšējās satiksmes organizācijas priekšlikums (piebraucamie ceļi un stāvvietu izvietojums) un pievienojumi pašvaldības ceļiem vai blakus īpašumiem (ja attiecināms);
- apgrūtinātās teritorijas, objekti, kuriem tiek noteiktas aizsargjoslas;
- inženiertehniskās apgādes tīklu un būvju konceptuālais izvietojums, pievienojuma vietas Mārupes novada centralizētajām sistēmām vai lokālo risinājumu iespējama izvietojums;
- meliorācijas un virszemes ūdeņu noteces risinājumi, pievienojumi kopējai sistēmai;
- risinājumi vides ietekmju samazināšanai (buferzonas un citi risinājumi).

6.3. Teritorijas izmantošanas un apbūves nosacījumi:

Apbūves noteikumus paredz saskaņā ar Mārupes novada teritorijas plānojuma 2024.-2036.gadam risinājumiem, paredzot R1 zonējumam pēc būtības līdzvērtīgas izmantošanas un apbūves nosacījumus:

- prasības teritorijas izmantošanai un apbūves parametri katrā funkcionālajā zonā/ apakšzonā;
- aizsargjoslas, teritorijas ar īpašiem noteikumiem un citi aprobežojumi;
- prasības pievienojumam pašvaldības autoceļiem;
- prasības vides kvalitātes nodrošināšanai, ar atļautās izmantošanas objektu apbūvi un transporta plūsmu saistīto vides ietekmju (troksnis, gaisa kvalitāte, ainava) mazināšanai uz apkārtējo teritoriju;
- prasības teritorijas labiekārtojumam un publiskās ārtelpas izveidei;
- prasības teritorijas inženiertehniskajai sagatavošanai;
- nosacījumi detālplānojumu izstrādei (ciktāl nav iekļauts jau lokālplānojuma risinājumos);
- prasības plānošanas dokumenta (lokālplānojuma) īstenošanas kārtībai;
- citas prasības.

6.4. Pārskats par lokālplānojuma izstrādi:

- ziņojums par institūciju nosacījumiem, to ievērošanu vai noraidīšanu, norādot noraidījuma pamatojumu, par institūciju atzinumiem,
- ziņojums par publiskās apspriešanas norisi, tās ietvaros notikušajiem sabiedriskās apspriedes pasākumiem, publisko apspriešanu un to izziņošanu;
- ziņojums par privātpersonu priekšlikumiem un iebildumiem, to vērā ņemšanu vai noraidīšanu, norādot noraidījuma pamatojumu;
- vietējas pašvaldības lēmumi par detālplānojuma izstrādi, ietverot lēmumu pielikumus, darba uzdevums;
- publiskās apspriešanas materiāli, tai skaitā paziņojumi un publikācijas presē, apliecinājumi par paziņojumu nosūtīšanu, sanāksmju protokoli.

- saņemtie privātpersonu priekšlikumi un iebildumi, uz tiem sniegtās atbildes;
- līgums par lokālpārskata izstrādi un finansēšanu;
- cita informācija, kas izmantota lokālpārskata izstrādei;

6.5. **Vides pārskats (ja attiecināms)**, tai skaitā ziņojums par pārskata izstrādi un Vides pārraudzības valsts biroja atzinumu, ziņojums par veiktajiem precizējumiem Vides pārskatā, informatīvais paziņojums.

7. Lokālpārskata izstrādē iesaistāmās institūcijas

7.1. jānodrošina to institūciju sniegtās informācijas un nosacījumu ievērošana, kā arī atzinumu pieprasīšana, kuras nepieciešamību sniegt nosacījumus un saņemt atzinumus pieteikušas Teritorijas attīstības plānošanas informācijas sistēmā;

7.2. Institūcijas, kurām pieprasa nosacījumus lokālpārskata izstrādei un atzinumus par izstrādātajām redakcijām:

- Vides valsts dienesta Atļauju pārvalde;
- Veselības inspekcija;
- Dabas aizsardzības pārvalde, Pierīgas reģionālās administrācijas birojs;
- VSIA "Latvijas Vides, ģeoloģijas un meteoroloģijas centrs";
- Rīgas plānošanas reģions;
- Valsts meža dienests;
- VA „Latvijas Ģeotelpiskās informācijas aģentūra”;
- SIA "Mārupes komunālie pakalpojumi";
- AS „Gaso”;
- SIA "TET";
- AS „Sadales tīkli” Pierīgas reģions;
- VSIA "Zemkopības ministrijas nekustamie īpašumi";
- Mārupes novada pašvaldības "Pašvaldības īpašumu pārvalde".

8. Iesniedzamā dokumentācija:

Visiem dokumentiem jābūt izstrādātiem valsts valodā un noformētiem atbilstoši normatīvajiem aktiem par dokumentu noformēšanu un izstrādātiem atbilstoši Ministru kabineta 2014.gada 8.jūlija noteikumu Nr.392 „Teritorijas attīstības plānošanas informācijas sistēmas noteikumi” prasībām.

Jānodrošina dokumenta izstrāde un ievadīšana TAPIS sistēmā

Prasības noformējumam un eksemplāru skaitam

<p>Lokālpārskata projekts un Pārskats par lokālpārskata izstrādi (un Vides pārskats, ja attiecināms)</p> <ul style="list-style-type: none"> • noformējams A4 formātā (ilustrāciju un grafisko pielikumu lapas var būt A3 vai citā formātā, ietverts A4 formāta sējumā vai kā atsevišķi pielikumi), visas lapas sanumurētas; • Lokālpārskats jānoformē atsevišķās datnēs: Paskaidrojuma raksts, Grafiskā daļa un Apbūves noteikumi, Pārskats par lokālpārskata izstrādi. Papildus iesniedzams Vides pārskats, ja tiek pieprasīts, vai pielikumi, ja nepieciešams. • Ievēro autortiesības un norādes uz informācijas avotiem; • Grafiskā daļa izstrādājama ievērojot MK 628 prasības un mēroga noteiktību M 1: 500, izdrukas mērogs - nodrošinot sniegtās informācijas pārskatāmību; • rasējumu lapu labajā apakšējā stūrī rakstlaukums (pasūtītājs, izstrādātājs, lokālpārskata nosaukums, rasējuma lapas nosaukums, mērogs, kā arī plānojuma izstrādātāja, daļas vai sadaļas vadītāja un tehniskā izstrādātāja uzvārds);
<p>Prasības elektroniskā dokumenta noformējumam:</p> <ul style="list-style-type: none"> • dokuments jāveido ar e-parakstu, kuru paraksta izstrādātājs un zemes gabala īpašnieks ietverot visas sadaļas un pielikumus • teksta daļa *word formātā

- grafiskā daļa *dgn formātā (savietojams ar programmatūru MicroStation V8),
- papildus visa dokumentācija portatīvā dokumenta formātā *pdf formātā uz elektroniskā datu nesēja vai nosūtīt lokālplānojuma izstrādes vadītājam uz elektroniskā pasta adresi (dace.zigure@marupe.lv).

Lokālplānojuma galīgā redakcija un Pārskats par lokālplānojuma izstrādi

- Noformējumam tās pašas prasības kā lokālplānojuma projektam;
- Lokālplānojuma galīgās redakcijas grafiskais materiāls digitālā veidā (dgn. formātā) iesniedzams Mārupes novada pašvaldības datu bāzes uzturētājam (SIA „Mērniecības datu centrs”, tālr.67496833), saņemot atbilstošu saskaņojumu uz lokālplānojuma grafiskās daļas;
- pēc lēmuma pieņemšanas par lokālplānojuma apstiprināšanu Gala redakcija iesniedzama arī izdrukas formātā 1 eksemplārā iesiets cietos vākos kā arhīva eksemplārs, kurā ietverts arī:
 - Domes lēmums par lokālplānojuma apstiprināšanu un Saistošie noteikumi
 - Paziņojums oficiālajā izdevumā “Latvijas Vēstnesis”;
 - Lokālplānojuma projekts elektroniskā formātā (CD) (attiecīgi doc. formātā un vektordatu formā dgn. un shp. formātā, kā arī pilnu versiju portatīvā dokumenta pdf. formā. Dokuments elektroniski sagatavojams dalīts ievietošanai TAPIS sistēmā).
- Lokālplānojuma ierosinātajam iesniedzama apstiprinātā lokālplānojuma redakcija, pārskats un pievienojamie dokumenti, tādā pašā sastāvā, par eksemplāru skaitu un formātu vienojoties ar ierosinātāju

9. Izstrādes termiņi

Darba uzdevuma nosacījumi var tikt pārskatīti vai tas tiek atcelts, ja lokālplānojuma izstrādes laikā tiek veiktas būtiskas izmaiņas normatīvajā regulējumā, kas attiecas uz teritorijas plānošanas jomu, vai tiek apstiprināts jauns Mārupes novada teritorijas plānojums vai tā grozījumi, kas paredz pēc būtības atšķirīgu, ar lokālplānojumā paredzēto atļauto izmantošanu nesaskanīgu izmantošanu, vai pieņemta jauna novada Ilgtspējīgas attīstības stratēģija ar atšķirīgu telpisko vīziju un mērķiem Lokālplānojuma teritorijas izmantošanai.

Sagatavoja:

Attīstības un plānošanas pārvaldes Vecākā teritorijas plānotāja

D.Žigure

*Pielikums
Mārupes novada pašvaldības domes
2025.gada 29.oktobra lēmumam Nr...
(sēdes protokols Nr.9)*

LĪGUMS Nr. _____ par lokālplānojuma izstrādi un finansēšanu

(projekts)

*Līguma parakstīšanas datums ir pēdējā
pievienotā droša elektroniskā paraksta un
tā laika zīmoga pievienošanas datums*

Mārupes novada pašvaldība, nod. maks. reģ. Nr.90000012827, turpmāk – **Pašvaldība**, kuru saskaņā ar Mārupes novada pašvaldības nolikumu un Mārupes novada pašvaldības domes _____ gada _____ lēmumu Nr. _____ pārstāv tās izpilddirektora vietniece attīstības un vides jautājumos Ilze Krēmere, no vienas puses, un

lokālpārvaldības ierosinātājs, nekustamo īpašumu “Tilmārtiņi” (kadastra Nr.80760060066) un “Rutki-1” (kadastra Nr.80760060041), Mārupē, Mārupes novadā, īpašnieks SIA “P158”, reģ.Nr.50203324031, turpmāk – **Ierosinātājs**, kuru saskaņā ar statūtiem pārstāv tās valdes, no otras puses,

abi kopā saukti – Puses, bet katrs atsevišķi Puse, noslēdz šāda satura līgumu (turpmāk – Līgums), saistošu ne tikai pašiem līguma slēdzējiem, bet arī viņu tiesību pārņēmējiem:

1. LĪGUMA PRIEKŠMETS

1.1. Pašvaldība apņemas nodrošināt nekustamo īpašumu “**Tilmārtiņi**” (kadastra Nr.80760060066), “**Rutki-1**” (kadastra Nr.80760060041) un “**C-14 Lokatora piedceļš**” (kadastra Nr.80760060154), Mārupē, Mārupes novadā, lokālpārvaldības (turpmāk tekstā – lokālpārvaldība) izstrādes vadīšanu, ievērojot Ministra kabineta 2014.gada 14.oktobra noteikumus Nr. 628 „Noteikumi par pašvaldības teritorijas attīstības plānošanas dokumentiem” (turpmāk – Ministru kabineta noteikumi Nr. 628) un atbilstoši pašvaldības apstiprinātajam Darba uzdevumam Nr.28/2-8/10- 2025, savukārt Ierosinātājs apņemas finansēt lokālpārvaldības izstrādi saskaņā ar Līguma noteikumiem.

2. LOKĀLPĀRVALDĪBAS IZSTRĀDĀTĀJS

2.1. Ierosinātājs atbilstoši Ministru kabineta noteikumiem Nr. 628 par lokālpārvaldības izstrādātāju ir izvēlējis SIA, reģ.Nr. (turpmāk – **Izstrādātājs**).

3. DETĀLPĀRVALDĪBAS IZSTRĀDES FINANSĒŠANAS AVOTI UN KĀRTĪBA

3.1. Līguma 1.1.punktā minētā lokālpārvaldības izstrādi finansēs Ierosinātājs kārtībā un apmērā, kāda ir noteikta ar savstarpēju vienošanos starp Ierosinātāju un Izstrādātāju.

3.2. Ierosinātājs kompensēs Pašvaldībai izdevumus par Pašvaldības pakalpojumiem lokālpārvaldības izstrādes ietvaros atbilstoši Pašvaldības apstiprinātajam cenrādī sekojošā kārtībā: maksu par Pašvaldības pakalpojumiem (paziņojumu par publisko apspriešanu sagatavošana) lokālpārvaldības izstrādes gaitā atbilstoši faktiski veiktajiem sludinājumiem saskaņā ar Pašvaldības apstiprināto cenrādi. Maksājums veicams pirms Pašvaldības lēmuma par lokālpārvaldības galīgās redakcijas apstiprināšanu pieņemšanas, iesniedzot maksājumu apliecinājošu dokumentu vienlaikus ar lokālpārvaldības galīgo redakciju.

3.3. Uz Līguma pamata veiktie maksājumi nav atmaksājami gadījumā, ja Līgums tiek izbeigts pirms termiņa.

4. PUŠU TIESĪBAS UN PIENĀKUMI

4.1. Ierosinātājs apņemas:

4.1.1. kompensēt Pašvaldībai izdevumus, kas radušies saistībā ar lokālpārvaldības izstrādi;

4.1.2. rakstiski informēt Pašvaldību par lokālpārvaldības Izstrādātāja maiņu;

4.1.3. sniegt Izstrādātājam nepieciešamo informāciju, kas attiecas uz viņa īpašumā esošajiem zemes gabaliem un to plānoto attīstību;

4.1.4. veicināt lokālpārvaldības izstrādi (t.sk. komunikācijas nodrošināšana ar ieinteresētajām personām, sanāksmju iniciēšana problēmjautājumu risināšanai, sanāksmju protokolēšana u.tml.).

4.2. Ierosinātājs no saviem līdzekļiem sedz visus zaudējumus, kas radušies Pašvaldībai vai trešajām personām šī līguma punktā 4.1. uzskaitīto saistību neizpildes vai nepienācīgas izpildes rezultātā.

4.3. Pašvaldība:

4.3.1. organizē un vada lokālpārvaldības izstrādi saskaņā ar Ministra kabineta 2014.gada 14.oktobra noteikumiem Nr. 628 “Noteikumi par pašvaldības teritorijas attīstības plānošanas dokumentiem” un Pašvaldības izstrādāto kārtību lokālpārvaldības izstrādei;

4.3.2. sniedz Ierosinātājam nepieciešamo informāciju saistībā ar lokālpārvaldības izstrādi;

- 4.3.3. slēdz vienošanos ar Izstrādātāju par plānošanas dokumenta izstrādi un piekļuves tiesību piešķiršanu Teritorijas attīstības plānošanas informācijas sistēmai, ja Ierosinātāja izvēlētais Izstrādātājs atbilst 2014.gada 14.oktobra noteikumu Nr. 628 "Noteikumi par pašvaldības teritorijas attīstības plānošanas dokumentiem" 7.nodaļā noteiktajām prasībām;
- 4.3.4. nodrošina Ierosinātāja izvēlēta Izstrādātāja piekļuvi Teritorijas attīstības plānošanas informācijas sistēmai, ārpakalpojumu sniedzēja statusā;
- 4.3.5. nodrošina telpas sabiedrības līdzdalības pasākumu organizēšanai.

5. NEPĀRVARAMA VARA

5.1. Puses tiek atbrīvotas no atbildības par daļēju vai pilnīgu Līguma saistību neizpildi, ja neizpilde notikusi pēc Līguma noslēgšanas nepārvarama spēka vai ārkārtēju apstākļu ietekmes rezultātā, kurus attiecīgā Puse nevarēja ne paredzēt, ne novērst, ne ietekmēt. Šādi apstākļi ir stihiskas nelaimes, dabas katastrofas, kara darbība, blokāde. Par augstākminēto apstākļu iestāšanos Puse, kura atsaucas uz iepriekšminētajiem apstākļiem, rakstiski brīdina citu Līguma Pusi desmit dienu laikā.

6. LĪGUMA DARBĪBAS TERMIŅŠ UN IZBEIGŠANAS KĀRTĪBA

6.1. Līgums stājas spēkā ar tā parakstīšanas brīdi un ir spēkā līdz Pušu saistību pilnīgai izpildei, t.i. līdz Pašvaldības lēmumam par Lokālpilnoņuma apstiprināšanu spēkā stāšanās brīdim, vai līdz iestājas viens no sekojošiem gadījumiem:

- 6.1.1. Ierosinātajam ir izbeigušas īpašuma tiesības uz 1.1.punktā minēto nekustamo īpašumu;
- 6.1.2. Pašvaldība ir pieņēmusi lēmumu par lokālpilnoņuma izstrādes izbeigšanu neapstiprinot lokālpilnoņumu;

6.2. lokālpilnoņuma izstrādes ietvaros noteikts sekojošs projekta izstrādes laika grafiks:

6.2.1. lokālpilnoņuma 1.redakcija iesniedzama vēlākais 6 mēnešu laikā pēc lēmuma par lokālpilnoņuma izstrādes uzsākšanu;

6.2.2. paziņojumi un publiskās apspriedes pasākumi organizējami atbilstoši Darba uzdevumā noteiktajam, vai atbilstoši Ministra kabineta 2014.gada 14.oktobra noteikumu Nr.628 "Noteikumi par pašvaldības teritorijas attīstības plānošanas dokumentiem" vispārīgajam regulējumam, ja konkrētajai rīcībai netiek noteikts termiņš darba uzdevumā.

6.3. Puse ir tiesīga izbeigt Līgumu vienpusējā kārtā, ja otra Puse pārkāpj Līguma noteikumus, piecas dienas iepriekš rakstveidā paziņojot par to otrai Pusei.

7. VISPĀRĪGIE NOTEIKUMI

7.1. Jebkurš strīds, kas rodas saistībā ar Līguma spēkā esamību, izpildi, izmaiņām Līgumā vai tā izbeigšanas kārtību, risināms tiesā Latvijas Republikas normatīvajos tiesību aktos noteiktajā kārtībā.

7.2. Jebkuri grozījumi Līgumā stājas spēkā pēc tam, kad tie ir sastādīti rakstveidā un tos ir parakstījušas abas Puses.

7.3. Līguma daļu nosaukumi ir lietoti tikai ērtākai Līguma pārskatāmībai un tie nevar tikt izmantoti Līguma tulkošanai vai interpretācijai.

7.4. Līguma pielikumā: Darba uzdevuma Nr. 28/2-8/10-2025 kopija uz _ () lapām.

7.5. Līgums ir sagatavots un noformēts uz _ () lapām, valsts valodā un parakstīts elektroniski.

8. PUŠU REKVIZĪTI

Pašvaldība:

Mārupes novada pašvaldība
Reģistrācijas Nr. 90000012827
Daugavas iela 29, Mārupe,
Mārupes novads, LV – 2167
AS „SEB BANKA” Āgenskalna filiāle
Konts: LV69UNLA0003011130405
Kods: UNLALV2X
e-pasts: marupe@marupe.lv

(paraksts*)

Izpilddirektora vietniece
Attīstības un vides jautājumos
Ilze Krēmere

Ierosinātājs:

SIA “P158”,
reģ.Nr.50203324031
adrese: "Vismaņi k-2", Mārupes pag.,
Mārupes nov., LV-2167
e-pasts: info@piche.eu

(paraksts*)

valdes loceklis